

**CARRERA: GUIA NACIONAL DE TURISMO**

**TEMA:**

**“Diseño de una ruta turística ecológica en la  
parroquia rural de San José de Alluriquín, Provincia de  
Santo Domingo de los Tsáchilas”**

Proyecto Integrador de grado previo a la  
obtención del título de Guía Nacional de Turismo con  
equivalente a Técnico Superior

AUTOR: Nelson Stalin Cueva Chamba

DIRECTOR: Lcda. Mayra Cristina Espinosa Villamarín

D.M. Quito, 7 de enero del 2023

## **DEDICATORIA**

Este presente proyecto de investigación de grado, está dedicado primeramente a Dios, a mi segunda madre que es la Virgen María quienes me han brindado valor, fortaleza y sabiduría celestial para alcanzar mi carrera profesional. También agradezco a mi madre, hermanas, mi hermano mayor por el apoyo y confianza. Y por último a mis amigos quienes me ayudaron siempre y me brindaron emotivas palabras y confianza en todo momento.

## **AGRADECIMIENTO**

Quiero dar mis sinceros agradecimientos al personal docente y técnico del Instituto Tecnológico Internacional ITI por sus enseñanzas durante todo este largo proceso con arduo empeño y aprendizaje. Infinitamente agradecerle a la Lcda. Mayra Espinosa, por todos sus consejos y absoluto apoyo y paciencia para la elaboración del presente informe. A la gente de la parroquia de San José de Alluriquín quienes aportaron con la relevante información que permitió facilitar la propuesta de investigación.

## AUTORÍA

Yo, Nelson Stalin Cueva Chamba, autor del presente informe, me responsabilizo por los conceptos, opiniones y propuestas contenidos en el mismo.

Atentamente,



Nelson Stalin Cueva Chamba

Quito, mayo 27 del 2023

**LCDA. MAYRA ESPINOSA VILLAMARIN**

**DIRECTOR DE TRABAJO DE TITULACIÓN**

**CERTIFICA**

Haber revisado el presente informe de investigación, que se ajusta a las normas institucionales y académicas establecidas por el Instituto Tecnológico Internacional Universitario “ITI”, por tanto, se autoriza su presentación final para los fines legales pertinentes.



**LCDA. MAYRA ESPINOSA VILLAMARIN**

Quito, mayo del 2023

## **DECLARACIÓN DE CESIÓN DE DERECHOS DE TRABAJO FIN DE CARRERA**

Conste por el presente documento la cesión de los derechos del trabajo de fin de carrera, de conformidad con las siguientes cláusulas:

PRIMERA: Yo, Nelson Stalin Cueva Chamba, bajo la dirección de la Lcda. Mayra Espinosa, declaro ser el autor del trabajo de fin de carrera con el tema “ Diseño de una Ruta Turística Ecológica en la Parroquia Rural de San José de Alluriquín”, como requisito fundamental para optar por el título de Guía Nacional de Turismo, a su vez autorizo a la biblioteca del Instituto Tecnológico Internacional Universitario ITI, para que pueda registrar en el repositorio digital y difunda esta investigación con fines netamente académicos, pues como política del Instituto Tecnológico Internacional Universitario ITI, los trabajos de fin de carrera se aplican, materializan y difunden en beneficio de la comunidad.

SEGUNDA: Los comparecientes la Ing. Mayra Espinosa, en calidad de directora del trabajo fin de carrera y el Sr. Nelson Stalin Cueva Chamba, como autor del mismo, por medio del presente instrumento, tienen a bien ceder en forma gratuita sus derechos del trabajo fin de carrera y conceden la autorización para que el ITI pueda utilizar este trabajo en su beneficio y/o de la comunidad, sin reserva alguna. El Instituto Tecnológico Internacional Universitario ITI no se hace responsable por el plagio o copia del contenido parcial o total de este trabajo.

TERCERA: Las partes declaradas aceptan expresamente todo lo estipulado en la presente cesión de derechos.



Lcda. Mayra Espinosa



Nelson Stalin Cueva Chamba

Quito, mayo del 2023

## ÍNDICE

DEDICATORIA .....	2
AGRADECIMIENTO.....	3
AUTORÍA .....	4
DIRECTOR DE TRABAJO DE TITULACIÓN .....	5
DECLARACIÓN DE CESIÓN DE DERECHOS DE TRABAJO FIN DE CARRERA .....	6
ÍNDICE .....	7
INDICE DE TABLAS .....	13
INDICE DE FIGURAS .....	15
RESUMEN .....	18
INTRODUCCIÓN .....	19
Nombre del proyecto .....	20
Antecedentes .....	20
Marco contextual .....	23
Análisis macro .....	23
Análisis meso .....	23
Análisis micro .....	24
Problema de investigación .....	24
Definición del problema .....	24
Idea a defender .....	25
Objeto de estudio y campo de acción .....	25
Justificación .....	26
Objetivos .....	27
General .....	27
Específicos .....	27

Síntesis de la introducción .....	28
CAPÍTULO I: FUNDAMENTACIÓN TEÓRICA .....	29
El Ecoturismo en la historia .....	29
Ecoturismo .....	32
Alluriquín .....	33
Antecedentes históricos .....	33
Análisis de la Zona de Estudio .....	35
Santo Domingo de los Tsáchilas .....	35
Economía .....	35
Ganadería .....	36
Agricultura .....	37
San José de Alluriquín .....	37
Ubicación .....	37
Limites .....	38
Población .....	40
Vías de acceso .....	40
Religión .....	41
Educación .....	41
Clima .....	42
Flora .....	42
Fauna .....	43
El Roble .....	44
El Guayacán .....	45
El Laurel .....	46
El Ceibo .....	47



El Colibrí .....	48
El Pájaro carpintero .....	49
El Tucán .....	50
La Garza .....	51
La Guanta .....	52
El Cerdo Salvaje .....	53
El Tigrillo Margay .....	54
El Mono aullador .....	55
El Pez lisa .....	56
El Pez Bocachico .....	57
Grupos étnicos .....	58
Vivienda .....	58
Hidrología .....	59
Industrial .....	60
Comercio .....	60
Agricultura .....	61
Ganadería .....	62
Desarrollo Turístico .....	63
Gastronomía .....	63
Productos que ofrece la parroquia San José de Alluriquín .....	64
Melcocha .....	64
Maní Dulce .....	66
Mermelada de Guayaba .....	67
Licor Artesanal .....	68
Productos Agrícolas .....	69
La Caña de Azúcar .....	69

El Café .....	70
El Banano .....	71
El Cacao .....	72
El Maíz .....	73
La Naranja .....	74
El Limón .....	75
Atractivos Turísticos de la Parroquia San José de Alluriquín .....	76
Complejo Turístico Chitoa al Natural .....	76
La Poza de los Yumbos .....	77
La Cascada Escondida .....	78
Cascada El Ángel .....	78
Balneario Río Damas .....	79
La Cascada de los Monos .....	79
Río Lelia .....	80
Río Meme .....	81
Río Toachi .....	82
Río Damas .....	83
Cascada Río Damas .....	84
Hostería Tinalandía .....	85
Quinta El Progreso Elaboración de Panela y Aguardiente .....	86
Cascada del Tunó .....	87
Reserva Natural Guajalito .....	88
Plantación de Anturios Gozen .....	89
Albergue de aves La Hojarasca .....	89
Actividades Turísticas .....	90
Canyoning .....	90

Tubing .....	91
Pesca deportiva .....	92
Caminatas .....	93
Fundamentación Conceptual .....	95
Fundamentación Legal .....	97
Fundamentación Técnica y/o Tecnológica .....	98
Ruta Ecoturística .....	99
Diseño de rutas turísticas .....	99
Fase 1 Estructuración de la Ruta .....	99
Fase 2 Programación del itinerario .....	99
Itinerario .....	99
Fase 3 Costos y presupuestos .....	100
Paquete turístico .....	100
Clasificación de los paquetes turísticos .....	100
Síntesis del capítulo .....	101
<b>CAPÍTULO II: DIAGNÓSTICO</b> .....	102
Tipos de investigación .....	102
Métodos de investigación .....	103
Técnicas e instrumentos de investigación .....	104
Universo y Muestra .....	105
Análisis e interpretación de resultados .....	116
Síntesis del capítulo .....	117
<b>CAPÍTULO III: PROPUESTA</b> .....	118
Descripción de la propuesta .....	118
Viabilidad Económica .....	118
Viabilidad Social .....	118

Impacto Ambiental .....	119
Desarrollo de la propuesta .....	120
Recursos .....	120
Talento humano .....	121
PRIMERA FASE-DIAGRAMACIÓN DE LA RUTA .....	122
Inventario de los recursos turísticos .....	122
Listado de atractivos (principales y secundarios) .....	127
Listado de Hitos .....	128
Cuadro de tiempos .....	129
Costeo .....	130
Itinerario Comercial .....	131
Ruta Turística Dulcemente Natural .....	132
Ruta / Programa: .....	138
Promoción .....	145
Síntesis del capítulo .....	146
CONCLUSIONES .....	147
RECOMENDACIONES .....	148
REFERENCIAS .....	149
APÉNDICE .....	158
ANEXO .....	159

### INDICE DE TABLAS

Tabla 1. Mapa Principales Barrios y Asentamientos de la Parroquia de Alluriquín .....	39
Tabla 2. Aplicación de la muestra.....	105
Tabla 3. ¿Usted conoce la parroquia San José de Alluriquín? .....	106
Tabla 4. ¿Cuántas veces practica eco turismo al año? .....	107
Tabla 5. Estaría usted interesado en participar de una ruta eco turística en la parroquia San José de Alluriquín.....	108
Tabla 6. ¿Qué atractivos turísticos le gustaría conocer en la ruta ecoturística? .....	109
Tabla 7. ¿Qué actividades le gustaría practicar en una Eco ruta turística?.....	110
Tabla 8. ¿De estos deportes de aventura, cual le gustaría practicar? .....	111
Tabla 9. ¿Con quién le gustaría realizar actividades turísticas en una Eco-ruta? .....	112
Tabla 10. ¿Cuántos días le gustaría a usted realizar una ruta ecoturística?.....	113
Tabla 11. ¿Cuánto está dispuesto usted a pagar por ruta ecoturística? .....	114
Tabla 12. ¿Por qué medio publicitario le gustaría recibir información de las rutas ecoturísticas? .....	115
Tabla 13. Recursos materiales necesarios para la realización del proyecto.....	120
Tabla 14. Inventario de atractivos turísticos de la parroquia de San José de Alluriquín.....	122
Tabla 15. Cuadro de hitos.....	128

Tabla 16. Cuadro de tiempos.....	129
Tabla 17. Costos de un día.....	130
Tabla 18. Actividades recreativas para la ruta “Dulcemente Natural” .....	134
Tabla 19. Mapa Definición del Problema.....	158

## INDICE DE FIGURAS

Figura 1. Mapa Parroquia Rural Alluriquín.....	38
Figura 2. El Roble.....	44
Figura 3. El Guayacán.....	45
Figura 4. El Laurel.....	46
Figura 5. El Ceibo.....	47
Figura 6. El Colibrí.....	48
Figura 7. El Pájaro Carpintero.....	49
Figura 8. El Tucán.....	50
Figura 9. La Garza.....	51
Figura 10. La Guanta.....	52
Figura 11. El Cerdo Salvaje.....	53
Figura 12. El Tigrillo Margay.....	54
Figura 13. El Mono Aullador.....	55
Figura 14. El Pez Lisa.....	56
Figura 15. El Pez Bocachico.....	57
Figura 16. Melcochas.....	65
Figura 17. Maní Dulce.....	66
Figura 18. Mermelada de Guayaba.....	67
Figura 19. Licor Artesanal.....	68
Figura 20. La Caña de Azúcar.....	69
Figura 21. El Café.....	70
Figura 22. El Banano.....	71
Figura 23. El Cacao.....	72
Figura 24. El Maíz.....	73
Figura 25. La Naranja.....	74
Figura 26. El Limón.....	75

Figura 27. Chittoa al Natural.....	76
Figura 28. La Poza de los Yumbos.....	77
Figura 29. La Cascada Escondida.....	78
Figura 30. La Cascada El Ángel.....	78
Figura 31. Balneario Rio Damas.....	79
Figura 32. Cascada de los Monos.....	80
Figura 33. Río Lelia.....	81
Figura 34. Río Meme.....	81
Figura 35. Cañón del Río Toachi.....	82
Figura 36. Río Damas.....	83
Figura 37. Cascada Río Damas.....	84
Figura 38. Hostería Tinalandia.....	85
Figura 39. Quinta El Progreso “Elaboración de Panela y Aguardiente.....	86
Figura 40. Cascada del Tuno.....	87
Figura 41. Reserva Natural Guajalito.....	88
Figura 42. Plantación Anturios.....	89
Figura 43. Albergue de aves La Hojarasca.....	89
Figura 44. Canyoning – Deportes de Aventura.....	90
Figura 45. Tubing – Deportes de Aventura.....	92
Figura 46. Pesca Deportiva.....	93
Figura 47. Caminatas – Complejo Turístico Chittoa al Natural.....	94
Figura 48. ¿Usted conoce la parroquia San José de Alluriquín?.....	106
Figura 49. ¿Cuántas veces practica eco turismo al año?.....	107
Figura 50. ¿Estaría usted interesado en participar de una ruta eco turística en la parroquia San José de Alluriquín?.....	108
Figura 51. ¿Qué atractivos turísticos le gustaría conocer en la ruta ecoturística?.....	109



Figura 52. ¿Qué actividades le gustaría practicar en una Eco ruta turística?.....	110
Figura 53. ¿De estos deportes de aventura, cual le gustaría practicar?.....	111
Figura 54. ¿Con quién le gustaría realizar actividades turísticas en una Eco-ruta? .....	112
Figura 55. ¿Cuántos días le gustaría a usted realizar una ruta ecoturística?.....	113
Figura 56. ¿Cuánto está dispuesto usted a pagar por ruta ecoturística?.....	114
Figura 57. ¿Por qué medio publicitario le gustaría recibir información de las rutas ecoturísticas?.....	115
Figura 58. Resultados Generales de la Encuesta.....	116
Figura 59. Ruta Nivel Medio 1.....	126
Figura 60. Ruta Nivel Medio 2.....	126
Figura 61. Itinerario Ruta Dulcemente Natural.....	131
Figura 62. Afiche promocional de la Ruta Dulcemente Natural.....	145

## RESUMEN

El Ecuador ha crecido mucho, gracias a los resultados del Eco turismo que se consolida con el tiempo, por lo que personas de bajos recursos y comunidades indígenas están siendo beneficiadas. Una ruta turística ecológica para una parroquia impulsará a conocer nuevos sitios turísticos en su estado natural, para proteger y promocionar a nivel internacional. Pero últimamente se ha notado una decadencia, por la carencia de acuerdo y orden, dato compartido por los mismos moradores de las zonas. Lo destacado y de mayor importancia de una ruta turística ecológica es el cuidado y resguardo de todos los seres vivos el cual nos rodea, la finalidad del proyecto está enfocada en la prevención y el valor de la naturaleza y enseñando a la gente que habita en estos lugares para que tomen conciencia de conservar y transmitir a las nuevas generaciones. Para que así hagan uso del mismo, pero con responsabilidad la protección ambiental. Esta ruta será presentada al mercado turístico, con el fin de promocionar en sitios webs y físicamente, tomando en cuenta principalmente a los moradores locales, con la capacitación necesaria.

## INTRODUCCIÓN

El Ecuador se ha fortalecido turísticamente en los últimos años con la intención de ayudar a la gente en el país, el Ministerio del Turismo crea nuevas ideas para impulsar el turismo y así el Ecuador se mantenga turísticamente mostrando más y más sus lugares turísticos, con su abundancia natural, cultura e histórica.

El Diseño de una ruta turística para la parroquia de San José de Alluriquín proporcionará el crecimiento turístico y ecológico en su pueblo, la innovadora ruta contribuirá a la zona y otras localidades captando a los viajeros, solo así se fortalecerá turísticamente el sector, el cual brinda el impulso turístico de sus habitantes y fomentar el crecimiento de nuevas infraestructuras, las mismas que han de producir mejoras en el ámbito económico.

La Parroquia rural de Alluriquín posee una variedad de sitios turísticos que puede enseñar al turista nacional y extranjero, entre estos están recursos naturales, culturales, gastronómicos, y mucha historia además conecta un paso de la región costa y sierra, es un pueblito que posee un alto anhelo turístico que se puede prevalerse en bien del poblado y el país.

El ecoturismo se ha convertido en la fórmula para brindar ingresos anhelados económicos de las zonas locales, regionales, creando y fomentando más conciencia en la conservación, de la misma forma nuevos estímulos para el régimen, pobladores en sus lugares protegidos y ambiente.

**Nombre del proyecto**

Diseño de una Ruta Turística Ecológica en la Parroquia Rural de San José de Alluriquín, Provincia de Santo Domingo de los Tsáchilas

**Antecedentes**

Es necesario tener al mismo tiempo los fundamentos de indagación que se pretende con la finalidad de llevar a cabo la investigación con el consentimiento para el progreso de la ruta turística ecológica en el poblado rural de San José de Alluriquín. Para el desarrollo del presente proyecto integrador, se consideró como referencia los trabajos de los siguientes autores:

Según Lopez Ruiz ( 2018) del Tecnológico Superior Cordillera. Realizo la investigación cuyo tema fue “Diseño de una ruta turística Ecológica en la parroquia rural de Atahualpa cantón Quito Provincia de Pichincha” En este proyecto menciona de forma detallada el diseño de una ruta para la parroquia y de la misma manera promocionar sus atractivos turísticos relevantes, impulsando el ecoturismo y el mismo que será ayuda e idea para la realizar este proyecto el mismo que esta es un área rural.

Por tal motivo el trazado de la ruta va a dar a conocer más el lugar. Por otra parte, expone la problemática por los escasos de sitios de descanso para los visitantes, además de no tener orientación señalada para los diferentes atractivos y el complicado trayecto a los sitios de interés.

Cuarán (2015) En su tesis con el tema “Diseño de una Guía Turística para promocionar espacios recreativos, culturales y lugares turísticos de la Ciudad San Pedro de Cayambe y sus alrededores, ubicada en la Provincia de Pichincha”

tiene el propósito de incentivar a visitar la amplia belleza de lugares por medio de la guía turística, dando la información detallada el acceso hacia los trayectos, brindando sugerencias e importante información para que los viajeros puedan vivir una estadía inolvidable.

Además de que su gente se involucrara creando actividades recreativas. En conclusión, expone que el proyecto será factible de la mano y ayuda del Municipio de Cayambe, como también generando resultados económicos en la urbe y sitios cercanos de la misma. Tendrá valor y relevancia los destacados centros turísticos para quienes los visiten.

Frente al tema Aguirre ( 2013) afirma que su investigación con el tema “Diseño y elaboración de una Guía Turística del cantón Centinela del Cóndor para promocionar sus atractivos naturales y culturales” tiene como enfoque el diseñar una guía turística para el cantón Cantilena del Condor con propósito de ofertar sus sitios naturales y culturales, buscando establecer en el lugar la oferta turística.

Con la ayuda del Ministerio de Turismo del cantón se adquirió la información necesaria del inventario turístico, por consiguiente, se identificó y categorizo todos los atractivos naturales y culturales.

Se concluye que se fijó lo esperado y las necesidades y peculiaridades que se debe incluir con la indagación de la guía turística del cantón, para que este sea una parte fundamental en el momento de guiar y planificar durante el viaje en compañía del visitante.

De la misma manera Pilaluisa ( 2014) en su trabajo investigativo con el tema “Diseño de una Eco Ruta para la parroquia San José de Alluriquín basado en impulsar el desarrollo turístico del sector”

expone el diseño de una Eco ruta turística para la parroquia de Alluriquín, la cual es propicia para el crecimiento del Ecoturismo, por lo que es una parroquia que une 2 regiones entre la costa y sierra y viceversa, además de poseer una variedad de sitios naturales y culturales, también tiene una magnífica y amplia diversidad de flora y fauna, la zona cuenta con agrande afluentes hídricos que provienen de la provincia del Cotopaxi, en conjunto con lo redactado anteriormente se podrán llevar acabo diferentes actividades de aventura y recreación para los visitantes. Para concluir la eco ruta tendrá visión de ser un destacado lugar turístico, beneficiando a sus pobladores involucrándolos a su gente y generando beneficios económicos a las diferentes clases sociales e incluso las más vulnerables.

Por otra parte, esta tesis con el tema “Diseño de la ruta turística ecológica Los Tres Cerritos de Don Quinde como estrategia de desarrollo sostenible para la Parroquia Timbara, Provincia de Zamora Chinchipe” tiene como finalidad de promover el ecoturismo por medio del diseño de una ruta turística en la parroquia Timbara, en esta propuesta se usó el método descriptivo, además de una investigación de campo para resaltar sus atractivos naturales y culturales de la zona para la ruta, además de aplicar otros métodos para recopilar información de primera por medio de la encuesta, tomando en cuenta a 716 moradores se aplicó a 195 encuestados.

En conclusión, el trazado de la ruta turística es prioritaria para que la gente de la parroquia fomente nuevos emprendimientos, desarrollando su lado propio y adquiriendo aprecio turístico nacional e internacional Medina ( 2021).

## **Marco contextual**

### **Análisis macro**

El ecoturismo es la respuesta que necesita América Latina, este puede ser la clave que se necesita para promover el crecimiento de pueblos rurales, sus recursos naturales, cultura, gastronomía, tienen un valor muy especial. Por lo que en Latinoamérica está la mayor biodiversidad del planeta, en lo cual se debe trabajar en políticas sustentables para mejorar su desarrollo. Las zonas más pobres tienen una variada riqueza biológica, y el ecoturismo puede solventar, si se conserva el medio ambiente. Este puede brindar un desarrollo sustentable para todas las poblaciones que requiere un país. Costa Rica ha trabajado capacitando a las diferentes comunidades para puedan recibir turistas nacionales y extranjeros, con lo que den a conocer el diario vivir de sus habitantes y así puedan ofrecer una amplia variedad de opciones para su disfrute. (Brenes, 2019)

### **Análisis meso**

En el Ecuador el Ecoturismo puede llegar a promover una variedad de oportunidades, enfocado a las áreas naturales y comunidades locales, quienes se asientan en áreas protegidas, siendo los pueblos originarios ancestrales, implementando el fortalecimiento, crecimiento económico y brindando trabajo. Además, está los procesos ecológicos de protección para las cuencas hidrográficas, salvaguardar la diversidad de vida. La importancia de transmitir los valores en la educación para la conservación. Esto contribuirá en la expansión de las virtudes de los recursos naturales que son la atracción cultural de los forasteros, la población local, por último, el amparo a una indagación para el progreso de métodos

ambientales y usos de diligencia adecuados, influirán en el desempeño de la industria turística, en conjunto con el proceder de forasteros por los diferentes sitios.

### **Análisis micro**

La provincia de Santo Domingo de los Tsáchilas goza de hermosos lugares en el cual la naturaleza, proveniente de la selva nublada que florece plenamente, como sus cantones y sus parroquias están rodeados de áreas naturales y culturales. El turismo ecológico puede desarrollarse y una de estas opciones, es la parroquia San José de Alluriquín que es punto de encuentro de 2 regiones y que tiene rincones naturales maravillosos por mostrar y proteger. El país y el planeta entero reside en la coyuntura con la plenitud de la excursión encaminada para la conservación y amparo de los seres vivos y la población indígena, la ecología turística y humanitaria por la gente vulnerable, con tal finalidad y estímulo para mostrar a la nueva provincia que tiene a disposición sitios naturales como también culturales que requieren de ser tomados en cuenta.

### **Problema de investigación**

Bajo desarrollo del eco turismo en la parroquia de San José de Alluriquín

### **Definición del problema**

San José de Alluriquín es una parroquia que pertenece a la provincia de Santo Domingo de los Tsáchilas. El Gobierno Autónomo provincial y parroquial la ha reconocido para ser una potencia turística. El problema que se ha observado es el bajo desarrollo del turismo en la parroquia rural, por tal motivo se está planteando



diseñar una ruta turística ecológica para mejorar y motivar el turismo en esta zona, hay varios problemas que resolver que están obstaculizando el desarrollo turístico.

Como la falta de promoción turística, además hay espacios naturales de difícil acceso, que aún no poseen senderos y señaléticas. La parroquia posee algunos atractivos turísticos desaprovechados, no hay comunicación y motivación para hacer conciencia por el medio ambiente. Los ríos están contaminados por basuras, desperdicios y desechos tóxicos, y por último no posee la adecuada planificación y promoción turística.

### **Idea a defender**

El diseño de una Ruta Turística Ecológica promoverá la mejora turística y económica en la Parroquia Alluriquín, Cantón Santo Domingo, Provincia de Santo Domingo de los Tsáchilas.

### **Objeto de estudio y campo de acción**

#### **Objeto de estudio:**

Ruta Turística Ecológica

#### **Campo de acción:**

Parroquia Alluriquín, Cantón Santo Domingo, Provincia de Santo Domingo de los Tsáchilas

**Justificación**

La parroquia de Alluriquín estima una gran diversidad de atractivos que exponer al mundo, pero estos requieren ser manifestados y así dar el impulso al desarrollo turístico en el sector y promover la economía del mismo. En otras palabras, se necesita promocionarla por medio de un trayecto turístico. Alluriquín cuenta con recursos turísticos como cascadas, ríos, valles, flora, fauna, vegetación, espacios verdes a disposición, por lo que en este sector una ruta orientada en la ecología podrá apoyar a la conservación ambiental en todo el pueblo. Además de dar apoyo a los pequeños emprendedores con sus productos que los comercializan en su diario vivir.

Hoy por hoy la Parroquia trata de ser considerada por sus atractivos, tradiciones y la cultura. Para finalizar es hacer conocer más los atractivos de la naturaleza en la parroquia a su propia gente, para que puedan valorar lo que tienen y puedan hacer buen uso de la misma, además de captar el interés a viajeros nacionales y extranjeros, logrando que lo experimenten y sea más reconocida a nivel nacional e internacional como uno de los puntos naturales destacados para vacacionar y disfrutar.

## **Objetivos**

### **General**

Diseñar una ruta turística ecológica en la parroquia de Alluriquín, en base a una investigación de las necesidades y motivaciones de los turistas, con el propósito de dar a conocer a la sociedad su riqueza natural.

### **Específicos**

- Fundamentar los elementos teóricos necesarios que pueden servir como base conceptual para el diseño de la ruta turística en la parroquia Alluriquín.
- Identificar los atractivos más relevantes que se incluirán en la ruta turística de la parroquia Alluriquín.
- Delinear una propuesta de costos reales para promocionar la ruta turística ecológica “Dulcemente Natural” de la parroquia de San José de Alluriquín.

### **Síntesis de la introducción**

La creación de una ruta turística ecológica para la parroquia Alluriquín, podría ser la viabilidad para que todos los habitantes de la zona promuevan el turismo y así pueden aprender a valorar y conservar el medio ambiente, influenciando a dar conocer sus atractivos con nuevas ideas para su desarrollo.

En el problema se define que la ruta no es muy conocida y no desarrollado en la parroquia, se necesita un personal preparado para brindar más información verídica.

El turismo ecológico aún no se lo pone en práctica en la parroquia San José Alluriquín, la falta de conocimiento o irresponsabilidad de la gente, hace que la ecología no se la tome en cuenta de la manera correcta, por lo que están destruyendo y contaminando la naturaleza y todo ser vivo poniéndolo en peligro de extinción.

## **CAPÍTULO I: FUNDAMENTACIÓN TEÓRICA**

### **El Ecoturismo en la historia**

La historia del Ecoturismo se da a conocer en el año 1965 en un fórum internacional en Berkeley, CA donde el aventurero y académico Claus- Dieter Hetzer se refirió al termino de ecoturismo. Por otra parte, en los años 70 se empezaron a realizar los primeros tours de ecoturismo en la península de Yucatán, México, por lo que en aquel tiempo el ecoturismo era conocido como “eco tour” que significaba: una visita a un área de interés ecológico, principalmente con un interés educativo, o también una visita silvestre. El objetivo era a dar entender que tenga un efecto lo menos perjudicial en la ecología y su vez pueda enfocarse en la conservación.

En la década de los 80, se da un cambio muy importante en la visión de los experimentados viajes turísticos y la mayor importancia en el ecoturismo. En 1980 se realizó una conferencia mundial del turismo en Manila, Filipinas, la misma que fue convocada por la organización mundial del turismo (OMT). En esta reunión muy indispensable se habló para promover, como debe ser el manejo adecuado de las reservas naturales, con la idea orientada en obtener beneficios en conjunto con el turismo.

En esto se dijo, que los anhelos y las necesidades turísticas no pueden ser una amenaza para los objetivos sociales y económicos de los pobladores, y de las regiones turísticas. Porque la conservación de nuestro medio es un gran beneficio, sobre todo para los recursos naturales, los mismos que son una atracción muy

esencial en el turismo. Es más, todos los recursos turísticos son un patrimonio para la humanidad. (Historia del Ecoturismo, s.f.)

Por otra parte, todas las comunidades internacionales y nacionales deben colaborar con todos sus esfuerzos necesarios para la conservación y preservación de todo tipo de lugares culturales, históricos y religiosos. En especial son una responsabilidad fundamental de los estados en tiempos de conflicto.

Después de esto, no se cumplían lo que se había esperado de las conferencias, en lo que se realizaron otros informes como el informe Brundtland, de la ONU, llevado a cabo en 1987, en la cual se manifestó hacer una conferencia a nivel mundial para poder tomar muy en serio las necesidades de desarrollar entornos turísticos sostenibles y sustentables, con todo lo expuesto en volver a tomar en cuenta los principios del ecoturismo y fomentar la sostenibilidad en todo el planeta.

Para los años 90, ya se fue tomando conciencia en la sociedad, por las limitaciones del medio ambiente y el cambio climático en el planeta. Entonces el turismo ecológico se volvió una parte fundamental para los turistas, realizando viajes a diferentes países y visitando reservas naturales con abundante riqueza silvestre.

En el año 2002, con el inicio de una nueva década, las naciones unidas lo declara como el año del ecoturismo. Con esto finalmente el turismo ecológico se vuelve la más importante y atractiva de todo el mundo, realizando una variedad de

actividades a nivel mundial, regional, nacional, local para todo viajero o turista. (Historia del Ecoturismo, s.f.)

Entre los años 2011 – 2020, el ecoturismo ha ido creciendo, en el principio se enfocaban en la naturaleza y el aprendizaje, observando los viajes vacacionales de los turistas, en todo esto agregando ideas de responsabilidad ambiental. Los nuevos conceptos involucran la sostenibilidad, conservación, el respeto a las comunidades considerando un adecuado manejo de las reservas naturales.

Después de una difícil etapa de 2 años con el (COVID-19), donde no se podía hacer ni ofrecer actividades en relación al ecoturismo, se da la primera conferencia mundial del Ecoturismo post (COVID-19), la misma que se llevó a cabo en Valladolid, España del 20 al 22 de septiembre del 2022. En esta reunión internacional se enfatizó las bases que dieron la evolución del ecoturismo, desde la historia hasta la industria del ecoturismo. (Historia del Ecoturismo, s.f.)

Conforme a la definición de la OMT, el término «ecoturismo» se aplica a toda forma de turismo que reúne las siguientes características:

1. Gira en torno a la naturaleza y la principal motivación de los turistas es la observación y la apreciación del entorno natural, así como de las culturas tradicionales prevalecientes en las zonas naturales.
2. Incluye aspectos pedagógicos y de interpretación de la naturaleza.
3. Por lo general, aunque no siempre, la organización está a cargo de operadores turísticos especializados y se orienta a grupos reducidos. En los destinos, los proveedores de servicios asociados suelen ser empresas pequeñas de propiedad local.

4. Minimiza los impactos negativos sobre el entorno natural y sociocultural.
5. Contribuye al mantenimiento de las zonas naturales que constituyen el atractivo ecoturístico, ya que:
  - Genera beneficios económicos para las comunidades receptoras, las organizaciones y las autoridades que gestionan las zonas naturales con fines de conservación;
  - Ofrece a las comunidades locales oportunidades alternativas de empleo e ingresos;
  - Potencia la sensibilización de las poblaciones locales y de los turistas respecto a la importancia de la conservación de los bienes naturales y culturales. (UNWTO, 2002)

### **Ecoturismo**

El ecoturismo es un tipo de actividad turística basado en la naturaleza en el que la motivación esencial del visitante es observar, aprender, descubrir, experimentar y apreciar la diversidad biológica y cultural, con una actitud responsable, para proteger la integridad del ecosistema y fomentar el bienestar de la comunidad local.

El ecoturismo incrementa la sensibilización con respecto a la conservación de la biodiversidad, el entorno natural y los bienes culturales, tanto entre la población local como entre los visitantes, y requiere procesos de gestión especiales para minimizar el impacto negativo en el ecosistema (UNWTO, 2019, pág. 33)



## **Alluriquín**

En algunos de los escritos de la época colonial del Padre Juan de Velasco se dice que el nombre “Alluriquín” da como significado “Lugar de Descanso junto al Río de Claras Aguas”. (Merino Moreta, 2019)

## **Antecedentes históricos**

San José de Alluriquín fue fundado el 29 de enero de 1970.

La historia de la parroquia no es muy clara, por lo que se dice, hay varias versiones como proviene y se ha establecido en el sector. San José de Alluriquín es la parroquia rural de mayor antigüedad de Santo Domingo de los Tsáchilas.

El origen de Alluriquín se da en la época incásica, donde se dice que era un paso obligatorio del inca en los viajes a la costa. Por lo que la parroquia antiguamente era considerada un lugar de descanso en el cual los caminantes pasaban la noche, recuperando sus energías así continuando su viaje en la mañana siguiente. (Merino Moreta, 2019, pág. 8)

Los padres Dominicos pasan por el sitio en el año 1800, donde se establecieron como se le conoce actualmente como Santo Domingo. En el año 60 se establece la parroquia de Santo Domingo, que pertenece a la actual ciudad de Quito, por lo que en aquel tiempo se le consideraba a Alluriquín un recinto más.

Entre los años 40 y 50, se cuenta que emigrantes del vecino país de Colombia arribaron, los mismos que establecen las primeras plantaciones de caña de azúcar como una actividad económica. Por lo que después llegaron más colonos de otras provincias del occidente como Manabí, El oro y Loja, y del lado oriental

emigraron los colonos de las ciudades del Cotopaxi, Bolívar y Tungurahua, siendo quienes aportaron a las cooperativas agrícolas. (Merino Moreta, 2019)

El 10 de enero de 1967 se da el decreto de la creación del cantón Santo Domingo, por lo que la Asamblea Nacional Constituyente, lo oficializa y lo publica en el Registro Oficial del 3 de julio del mismo año.

El 5 de febrero de 1968 se dicta la ordenanza municipal para el establecimiento de la parroquia de Alluriquín, y en 1970, en enero el 24 del mismo año por decreto y orden se crea la parroquia en el registro oficial número 359.

En aquel entonces el señor Ramón Chérrez, era el primer presidente del Consejo Municipal de Santo Domingo, siendo el encargado de realizar el trámite de establecimiento para fundar la parroquia. (Merino Moreta, 2019)

“Art. 1.- Erigiese en la parroquia rural el recinto Alluriquín, que estará situada entre las parroquias de Mindo, Chillogallo, Cornejo Astorga, Santo Domingo, Bajagua y la Provincia de Cotopaxi”. (REGISTRO OFICIAL, 1970).

“Art. 3.- Será cabecera de la parroquia la población de Alluriquín y recintos o anejos de aquella. La Colonia los Provincianos, la Colonia Magdalena, Miravalle, Recoveca, Santa Bárbara, Las Damas, Palo Quemado, San Pablo, Lampareros, Barros, Pungo, Las Pampas, Zaguambi, la Colonia Bimbe, la Colonia 14 de enero y los demás poblados comprendidos dentro del territorio demarcado”. (REGISTRO OFICIAL, 1970)

## **Análisis de la Zona de Estudio**

### **Santo Domingo de los Tsáchilas**

Se encuentra en la región costa, siendo una de las recientes provincias del Ecuador antiguamente se relata que se la conoció como territorio de los Yumbos. La provincia se encuentra en un sitio de bosques húmedos. Su apelativo se debe a la comunidad de los Tsáchilas, quienes habitan en diferentes comunas. Santo Domingo es la ciudad capital, también es conocida desde la antigüedad como Santo Domingo de los Colorados, en referencia de los indígenas Tsáchilas que tienen la costumbre de teñirse su cabello de color rojo con achiote.

La ciudad tiene una superficie de 3.857 km<sup>2</sup> con una altitud de 625 msnm. Y se ubica al norte y este con Pichincha, al noroeste con Esmeraldas, al oeste con Manabí, al sur con Los Ríos y al sureste con Cotopaxi. La cual es parte de los de la cordillera occidental de los Andes.

La urbe estima una impresionante hidrología tiene 5 afluentes y notables microcuencas, el conocido Cerro Bombolí es su única elevación por lo que no tiene mayores elevaciones. (GAD Provincial de Santo Domingo de los Tsáchilas, 2023)

### **Economía**

La actual provincia, es reconocida en la historia con el comercio exterior, y el intercambio comercial con las vecinas provincias y todo el país. Con su destacada producción agrícola tales como el banano, café, abacá, frutas, caucho, flores, palma africana, cacao, maíz, y entre otros sembríos.

Pero también está la ganadería como otra fuente destacada por fincas y haciendas, ganado vacuno de leche y carne, y la demanda de comprar y venta en

sus ferias. Como también está la actividad turística como otra fuente con bellos recursos naturales. (Culturas, 2019)

### **Ganadería**

Santo Domingo se ha convertido en principal proveedor de ganado en el país, con la leche y carne para el consumo humano. Por lo que 80% de la producción de leche líquida es vendida a las comercializadoras, y el 19% se la procesa e las propiedades para la elaboración de queso. (GAD MUNICIPAL DE SANTO DOMINGO, 2016, pág. 98)

Además, hay una exposición de una feria ganadera que realiza entre semana en su establecimiento de la Asociación de Ganaderos (ASOGAN SD)<sup>32</sup> el cual es muy considerado dentro del desarrollo productivo económico, por lo que las negociaciones semanalmente superan USD 4 millones, sus comercializaciones dan un aproximado de 7500 bovinos, 2800 porcinos y 1000 equinos.

Las transacciones económicas tienen un alto rendimiento, siendo el 70% en efectivo y otro 30% se lo realiza en la agencia del banco de Pichincha, la misma que se encuentra en la feria.

El municipio ha dispuesto una factibilidad definitiva para el camal regional, con esto se permitirá faenar alrededor de 600 y 200 animales de granja como ganado y cerdos, así logrando dar provecho de la cadena cárnica, además de obtener otros productos como las pieles, grasa, huesos, cebo y la hiel. Es por tal motivo que la provincia está enfocada en ser la principal abastecedora en territorio ecuatoriano. (GAD MUNICIPAL DE SANTO DOMINGO, 2016, pág. 100)

## **Agricultura**

La agricultura es una de las principales actividades económicas de la provincia, y los cultivos con mayor número de producción son: La Palma Aceitera con el 42.44%, el Cacao con el 23.30%, el plátano con el 18.17 %, El Palmito 4.13 %, La Yuca 1.97%.

Entre otros productos están el café, maíz, tubérculos, flores. Por el lado forestal está el caucho, la balsa y la caña guadua como unos de los principales productos, pero su cultivo aun es mínimo. (GAD MUNICIPAL DE SANTO DOMINGO, 2016, pág. 85)

## **San José de Alluriquín**

### **Ubicación**

La parroquia rural de Alluriquín, que es parte del cantón Santo Domingo, provincia de Santo domingo de los Tsáchilas, ubicada al noroeste centro del país, a 112 km de la conocida vía Alóag – santo domingo, en el kilómetro 24 de la ciudad de santo domingo. Su población es de un aproximado de 19.000 habitantes.

Además, posee una altura de 739 msnm y con una temperatura que varía de 19 a 23 °C. Alluriquín es parte del área metropolitana de la ciudad de Santo Domingo.

Y está localizada en las estribaciones de la cordillera occidental de los Andes y sus coordenadas UTM son las siguientes:

Zona: 17 M

Longitud: 722870

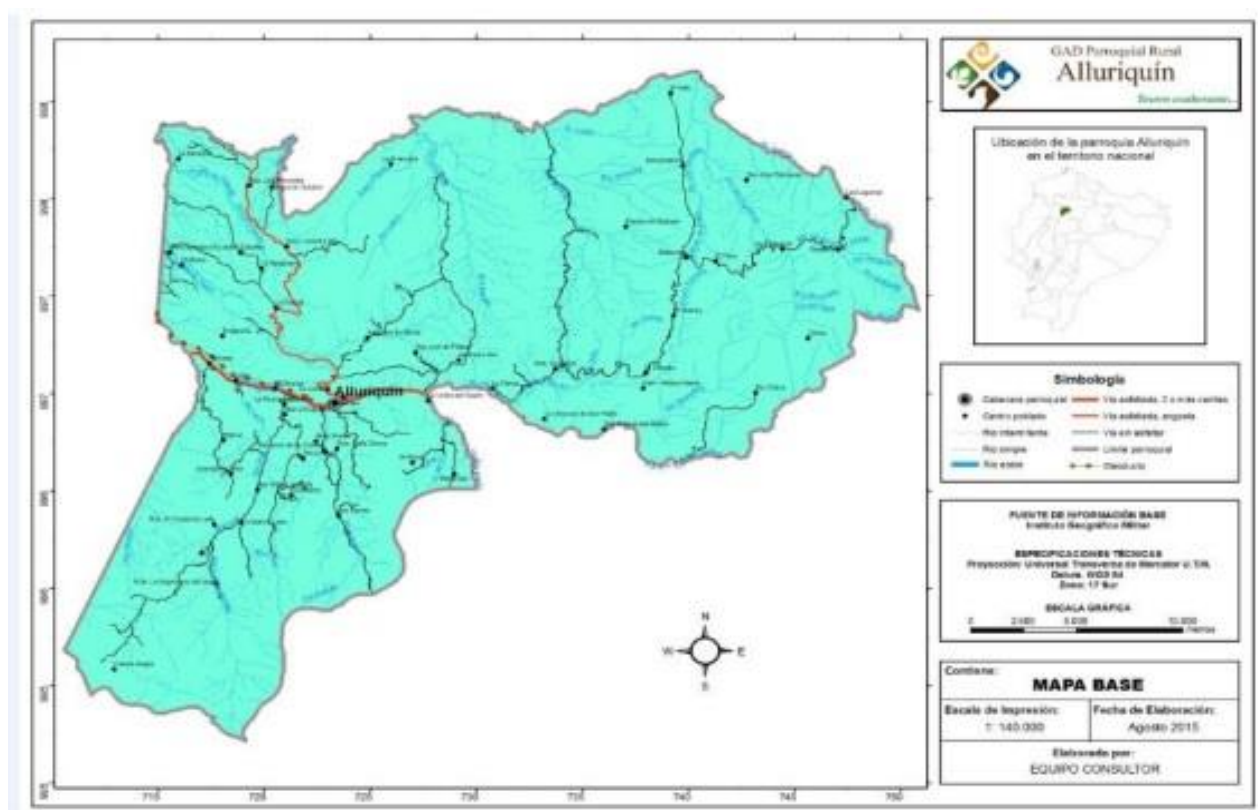
Latitud: 9964310 (Santillán Minga, 2022, pág. 19)

## Limites

El pequeño poblado rural limita, por el lado norte con Santo Domingo, por el lado sur con las provincias en conjunto Cotopaxi y los Ríos, por el lado este con la capital Quito y junto también a Cotopaxi y por el lado oeste también esta Santo Domingo.

Figura 1.

Mapa Parroquia Rural Alluriquín



Nota: El gráfico fue tomado del Plan de Desarrollo y Ordenamiento Territorial de la Parroquia Rural Alluriquín 2015-2019 (GAD Parroquial Rural Alluriquín, 2015)

Tabla 1.

*Mapa Principales Barrios y Asentamientos de la Parroquia de Alluriquín*

<b>La Cabecera Parroquial está dividida en 5 barrios</b>
"Dos Puentes", "Central", "Piedra Grande", "San Miguel" y "Libertad"
<b>El Área Rural está conformada por 54 asentamientos</b>
<p>"El Paraíso", "La Florida", "La Y", "Recinto La Esperanza de Lelia", "La Loma", "Bolívar", "Bella Sirena", "La Libertad", "Río Maltón", "Selva Alegre", "La Nueva Esperanza", "Las Damas", "San Miguel de Lelia", "Recinto Bella Sirena", "Lelia", "Libertad de Lelia", "Recinto El Cristal de Leila", "Nueva Esperanza", "San José de Las Damas", "Cristal de Lelia", "La Unión del Toachi", "El Placer", "Bellavista", "La Chorrera de San Pablo", "Recinto Dos Ríos", "La Palma", "San Antonio del Pilatón", "El Tránsito", "Río Chitóa", "La Magdalena", "Tahuasa", "Tinalandia", "San José del Meme", "Precooperativa Ecuador", "El Meme", "Recinto Lindiche Alto", "San José de Pilatón", "Paraíso de Mulaute", "América Libre", "Bellavista", "Las Palmeras", "Las Lagunas", "Chitóa", "Guajalito", "El Valle", "Iberoamérica", "San José Palmeras", "Campo Alegre", "Las Mercedes", "Doce de Octubre", "La Avanzada", "La Montufar", "Zabaleta" y "Comuna Velasco Ibarra".</p>

*Nota:* Elaboración Propia (Santillán Minga, 2022)

## **Población**

La parroquia cuenta con un aproximado de 9.725 habitantes, entre los años de 1990 al 2001 ha habido una tasa de crecimiento del 2,57%, por lo que va incrementando. Por lo que la tasa del sector urbano es de 1.60%, el rural de 2.71%.

Es por tal motivo que el crecimiento poblacional, se debe a la migración de nuevos habitantes de diferentes partes del país. La mayor parte de su gente son descendientes colonos, los mismos que llegaron y se establecieron por su clima y biodiversidad que pose para siembras y cuidado de animales. Sus habitantes realizan varias actividades como la crianza de ganado vacuno, producción de leche, agricultura, como la caña de azúcar, la cual es una actividad que la mayor parte de su gente la realiza comercializando diferentes productos. (Benavides Puglla, 2015, pág. 10)

## **Vías de acceso**

Alluriquín tiene una vía estatal (E20), la misma que cruza la parroquia y entre otras carreteras de segundo, tercer orden, las cuales se conectan con varios sectores.

Las vías principales de la nación se componen de una base pavimentada y concreto, por lo que aspecto está en buenas condiciones.

La vía estatal es la principal conexión entre la vía Alóag con la provincia de Santo Domingo, siendo la conexión principal entre la región costa y sierra. Por otra parte, las vías de segundo orden son asfaltadas, angostas y están deteriorándose, por el norte de la parroquia se conecta a los recintos La Florida y las Mercedes. El resto de carreteras son de tercer orden, compuestas de tierra y



lastre, por lo que estas en algunos casos se encuentran en mal estado por falta de mantenimiento, especialmente en el invierno. (Santillán Minga, 2022, pág. 21)

## **Religión**

Cada 16 de marzo en la parroquia de Alluriquín sus habitantes celebran sus festividades, por honor a San José, patrono de la feligresía. Los eventos que se realizan son la misa, quema de castillo y el baile popular. Por lo que las festividades destacadas son en mayo por el Patrón San José y en diciembre en honor a la Virgen Inmaculada.

Cabe destacar que, en la situación religiosa, la mayoría de los habitantes son fieles creyentes de Dios, es por tal motivo que realizan las festividades de tradición cristiana, son las personas que muestran su agradecimiento a Dios para su protección ante desastres naturales, que han ocurrido en la parroquia últimamente. Por la parte agrícola, piden sus oraciones o rezan para que llueva y ayude a crecer a sus sembríos y recibir sus frutos o cosechas. (Merino Moreta, 2019, pág. 9)

## **Educación**

Los estudiantes reciben el programa de alimentación escolar y textos que son esenciales para la educación general básica y el bachillerato. En Alluriquín la cifra de estudiantes se aproxima a 2.450 y el número de maestros es de 104.

La parroquia tiene alrededor de 36 instituciones de enseñanza general básica, y de enseñanza secundaria un aproximado de 37 recintos, en esto 26 de las instituciones poseen un solo maestro para las diferentes aulas y materias.

(Santillán Minga, 2022, pág. 27)

**Clima**

La parroquia rural posee 2 climas heterogéneos, su clasificación está basada en las estaciones y las precipitaciones, que se dan cada medio año en verano y de la misma forma en el total de lluvia en el semestre.

Las estaciones pueden subir y bajar rápidamente la mayor parte del tiempo, es decir que las lluvias son más propensas de los establecido en meses a fin de año hasta casi el medio nuevo año.

Por lo que esto, es por las pequeñas montañas que se localizan en la sierra ecuatoriana, con temperatura promedio de 24°C y humedad de 70 a 90% que va cambiando en el transcurso del tiempo. (GAD Parroquial Rural Alluriquin, 2015)

**Flora**

La parroquia posee una extensa diversidad de especies propias de la zona, la cual hace de esta una atracción destacada para la conservación e indagación de una variedad de vegetaciones.

Lo impresionante es que la vegetación de otros rincones del país, se han vuelto parte de la zona por el clima que las acoge, siendo el clima trópico húmedo perfecto para su desarrollo, como principales maderos están el laurel, roble, guayacán y de lo adaptados en el lugar es el conocido ceibo, que se encuentra en otras áreas del Ecuador.

Alluriquín se encuentra rodeada de flora, lo que la convierte como un lugar paradisiaco, donde encontraremos todo tipo de plantas pequeñas y también árboles muy grandes, por lo que esto hacen que se nutran las tierras y sea más fértil para la producción agrícola.

Es por tal motivo la caña de azúcar tiene una gran acogida en el sector, siendo el clima la clave para su siembra, además está la hierba como esencial fuente de alimento para el ganado vacuno y producción pecuaria de la zona.

(Merino Moreta, 2019, pág. 26)

### **Fauna**

En este poblado rural se halla una extensa variedad de alados como colibríes, pájaros carpinteros, tucanes, guacamayos, garzas, y también está el gallo de la peña, que es un ave muy difícil de ver y normalmente se oculta en la vegetación.

Por lo que la parroquia rural se encuentra en la posición adecuada para el avistamiento de aves.

Y entre los mamíferos que se puede encontrar en el sector están: guantas, guatusas, ardillas, cerdos salvajes, tigrillos, armadillos, cuchucos, pumas con cola entre otros mamíferos salvajes que residen en el lugar. (Merino Moreta, 2019, pág. 27)

## El Roble

Se lo conoce como *Quercus robur*, sus hojas son caducifolias, estas nacen en primavera y cambian de color verde oscuro. En otoño antes de que se caigan, son de color marrón. En su etapa adulta su tronco pardusca y escamosa.

Da un fruto, que son las bellotas, en el verano se maduran y caen junto con las hojas, comenzando el otoño. Este árbol posee una altura que puede ser más de 40 metros y que puede vivir por 200 años. Su madera es muy aprovechada para la realización de muebles.

A el Roble lo podemos ver crecer en suelos profundos y climas húmedos, y se lo encuentra principalmente Centro América, Suramérica, Europa y Asia occidental. (Hogarmania, 2016)

Figura 2.

*El Roble*



*Nota:* La imagen fue tomada del sitio web (Hogarmania, 2016)

## El Guayacán

Se le conoce también como palo santo o palo de hierro, se denomina así por ser un tipo de árbol tropical y muy duro y resisten en el continente americano. El guayacán tiene ramas largas, compuesto de varias conexiones y flores coloridas, posee hojas grandes y una copa ancha que puede dar una buena sombra.

Su altura es de un aproximado de 12 metros con diámetro en el tronco. Normalmente es un árbol que crece lentamente, pero puede vivir por mucho tiempo, por el mes de julio, cuando el verano es muy sofocante, el guayacán puede parecer que este muerto, pero no es así.

Su increíble florecimiento de color amarillo comienza en el último mes del fin del año hasta los 2 primeros meses de cada nuevo año, que cuando sus flores caen hacen del terreno una majestuosa alfombra. Los frutos de este árbol se dan en los meses de mayo y agosto, normalmente donde no llueve mucho. Este árbol se lo puede encontrar en las Antillas y América del sur. El uso de este árbol como madera para la fabricación de diferentes tipos de muebles es costoso y pueden durar mucho tiempo los artículos ya fabricados. (BosqueNagal, 2022)

Figura 3.

*El Guayacán*



*Nota:* La imagen fue tomada del sitio web (ElNorte, 2019)

## El Laurel

Es también conocido como lauro, posee un madero vertical con la cascara gris, un ramaje apiñado de tonalidad oscura, sus hojas alternas azuloso. Este árbol es un arbusto o también un árbol dioico, porque hay especies masculinas y femeninas. El árbol de hojas perennes tiene una altura de un aproximado de 5 a 10 metros.

Esta especie es apta para plantaciones industriales, su madera posee excelentes características para la creación de trabajos por su brillo y belleza. Además, sus hojas son de gran uso para la preparación de remedios y como ingrediente en la cocina. Por lo que es muy reconocido y popular por su dureza y alta calidad que tiene. Este árbol puede crecer muy rápido, por lo que es muy considerado para la demanda en las grandes industrias.

En la antigüedad, en roma, los grandes emperadores llevaban dos ramas de laurel como un símbolo de triunfo en las campañas de victoria que lograban los emperadores, lo que hacía engrandecer al imperio romano. El Laurel o lauro es originario del mar mediterráneo, y a esta especie se la puede encontrar en bosques primarios y secundarios de las costas y la Amazonía. (D'ALESSANDRO, 2016)

Figura 4.

*El Laurel*



*Nota:* La imagen fue tomada del sitio web (D'ALESSANDRO, 2016)


## El Ceibo

Se le conoce como ceiba, pochote y huimba, su tronco es recto y grueso, forma una gran copa de ramas horizontalmente extendidas. Tiene hojas palmeadas de 11 a 40 cm aproximadamente, sus flores exiliares de color blanco, amarillo o rosa. Sus raíces son increíblemente grandes, anchas y altas, en su desarrollo total puede lograr de 15 a 30 cm, entendiéndose a 3 metros.

Este árbol es originario de Mesoamérica y se encuentra mundialmente por la zona intertropical, y en bosques secos tropicales. El ceibo es cultivado para obtener fibra y aceite, además es utilizado en la reforestación, carpintería y de forma ornamental. Este árbol es de variada utilidad para los humanos, como la fibra es utilizado como aislante térmico y para rellenar amoblados, colchonetas entre otros accesorios del dormitorio. Esta especie posee un desarrollo muy rápido y puede llegar a vivir normalmente 60 años, o mucho más si no le afecta alguna plaga. Esta especie de árbol es sorprendente, posee una altura de 20 a 40 hasta 70 metros. (Ceiba pentandra (L.) Gaertn. (1791).)

### Figura 5.

*El Ceibo*



*Nota:* La imagen fue tomada del sitio web (El Diario, Grupo Ediasa S.A, 2015)

## El Colibrí

Se le conoce también como picaflor, quinde, quinde real, pájaro mosco

Es perteneciente a la familia de aves apodiformes, que se compone de diferentes especies. A esta especie se la puede habitar en todo tipo de ecosistemas, bosques húmedos, selvas, desiertos, y lugares montañosos altos de todo el continente americano.

Su tamaño es de 7 a 9 centímetros, su plumaje es de color verde, gris, brillante y fosforescente, sus alas son muy pequeñas pero muy veloces cuando las agitan, pueden batirlas de entre 200 a 300 veces por segundo, con su pico largo se alimentan primordialmente de la esencia de las flores, es una de las aves más pequeñas en el mundo. Pueden vivir normalmente por 5 años, pero se dice que pueden vivir hasta los 10 años. (Colibrí, 2017)

Figura 6.

*El Colibrí*



*Nota.* La imagen fue tomada del sitio web (Rancho San Martin, 2023)



## El Pájaro carpintero

Se le conoce carpinteros, pica palos, es parte de la familia de los picidos, hay un de variedad de especies. Se los encuentra en todas latitudes del mundo a excepción de zonas polares. Son especies migratorias y sedentarias dependiendo de la especie. Su tamaño es de 20 a 59 cm aproximadamente, su plumaje es verde brillante, morado y naranja en mayor parte de especies, además en su cabeza y abdomen tienen partes de color rojas y beige.

Sus picos son muy fuertes que pueden taladrar árboles, pueden picar 20 veces por segundo y se cree hasta 1200 veces, es fácil encontrarlos por el ruido que hacen en los árboles.

Pican árboles y usan su lengua para extraer insectos como gusanos, larvas, termitas. (anipedia, s.f.)

Figura 7.

*El Pájaro Carpintero*



*Nota.* La imagen fue tomada del sitio web (anipedia, s.f.)

## El Tucán

Se le conoce como diétese o diostedé, se los encuentra en selvas altas perennifolias de baja altitud, como son varias especies, hay otras que se pueden adaptar a bosques templados a 3000 msnm. El tucán es procedente de espacios neotropicales, a partir del austro de México, centro América, Sudamérica hasta lado septentrión de argentina.

Los tucanes son muy conocidos por sus picos de color amarillo y anaranjado, son muy largos, su tamaño vario entre 18 y 65 cm, su peso es de entre 130 y 680 gramos. Su plumaje normalmente es negras y blancas Pueden vivir unos 20 años, es una especie monógama y sedentaria.

Sus fuentes de alimento son las bayas, frutos, semillas y frutas maduras Tienen sus nidos dentro de agujeros de árboles, por lo que la deforestación, contaminación ambiental y cacería están destruyendo su habitat. (Tucán, 2016-2023 )

### Figura 8.

*El Tucán*



*Nota.* La imagen fue tomada del sitio web (Tucán, 2016-2023 )

## La Garza

Se la conoce como garceta grande, garza blanca, proviene de la familia de especies ardeidae. A esta especie se la puede encontrar por todas partes del mundo a excepción del ártica y Antártida. Hay un aproximado de 60 a 65 tipos de especies. Puede vivir en regiones templadas, tropicales y húmedas, cerca del agua, dulce o salada.

Como otras especies, es también monógama. Su tamaño es de 88 y 104 centímetros. La garza es grande y delgada, su plumaje es blanco y con pico amarillo. Sus patas son muy largas y su cuello tiene forma de una S. Es una especie que emigra parcialmente.

Busca su alimento en aguas bajas, se alimenta de peces, ranas, reptiles, caracoles, lombrices, gusanos, insectos. Cuando busca y caza sus alimentos es muy paciente, precisa y veloz. Se las puede ver muchas veces en el agua y son magníficas cazadoras. (GARZA, 2019)

Figura 9.

*La Garza*



*Nota.* La imagen fue tomada del sitio web (GARZA, 2019)

## La Guanta

Se la conoce como paca común, guanda. Es un tipo de roedor que proviene de la familia cuniculidae. A esta especie se la encuentra en bosques tropicales, desde centro América y sur América. Su tamaño es de 70 a 80 centímetros de longitud, su peso es de 5 a 13 kg. El color de su pelaje es café y algo anaranjado, tiene además unas rayitas albo redondeadas. La guanta tiene una testa grande, pómulos abultados, cortas asas y marrones, sus ojos son grandes y bastante separados. La paca es un animal nocturno, camina solas o en parejas.

Son muy rápidas nadando y corriendo. Su alimento son los frutos, hojas, palmas, insectos y pequeños vertebrados. El en día se ocultan en sus madrigueras de sus depredadores, en especial del hombre.

Los cazadores ponen racimas de guineos en el día para así poder atraerlas y cazarlas en las noches. Esta especie últimamente se encuentra en peligro de extinción, pueden llegar a vivir por 13 años. (GUANTA DE TIERRAS BAJAS, 2023)

Figura 10.

*La Guanta*



*Nota.* La imagen fue tomada del sitio web WCS Ecuador (Naveda, 2017)

## El Cerdo Salvaje

Se le conoce como saínos, pacaria tajacu, su nombre científico es *tayassuidae* Proviene de la estirpe de los placentarios. Son diferentes especies de este cerdo salvaje. Esta especie se la en bosques húmedos, secos, secundarios. El jabalí posee un tamaño de 13 a 30 kg. Tienen una cabeza grande en forma de un triángulo, son gorditos, patas delgadas, de pelo negro o café oscuro. Cuando nacen son de color más claro a la que cuando son adultos. Se alimentan de pasto, frutos, raíces, semillas, también pueden comer insectos y pequeños vertebrados.

A esta especie se la puede encontrar en cualquier momento del día o la noche, se ocultan o toman descanso en cuevas o madrigueras abandonadas por otros animales. Además, andan de 2 hasta y forman grupos de 15. (Monge, 2018)

Figura 11.

*El Cerdo Salvaje*



*Nota.* La imagen fue tomada del sitio web (Montalvo, 2017)



## El Tigrillo Margay

Se le conoce como leopardo tigre, tigrillo, tigricho, su nombre científico es *leopardus wiedii*, se lo puede encontrar en bosques a 1450 metros sobre el nivel del mar o a un rango menor de 900 msnm en Centroamérica y Sudamérica. El tamaño del tigrillo es de 50 a 66 cm aproximadamente, su cola es de 35 a 49 cm de largo, su peso es de 3 a 9 kg. Tiene una piel adiposa y sedosa, de color café claro y ocre oscuro, además posee unas manchas negras y marrón claro.

El tigrillo posee unas garras retractiles, las mismas que están ocultas, solo listas para usarlas para trepar o atrapar a sus presas. Es un animal terrestre muy astuto, ágil y bueno trepando.

Posee una increíble capacidad auditiva por lo que es más fácil sentir a sus presas, además su visión en las noches es muy aguda. Su alimentación es de especialidad de carne como aves, mamíferos pequeños, reptiles, insectos y a veces frutas. Su tiempo de vida es de un aproximado de 15 años. El tigrillo es otro salvaje felino que se encuentra en peligro de dejar de existir. (Amaru Bioparque Cuenca, 2023)

Figura 12.

*El Tigrillo Margay*



*Nota.* La imagen fue tomada del sitio web (Amaru Bioparque Cuenca, 2023)

## El Mono aullador

Se le conoce como mono Congo, mono aullador rojo aullador colorado, pertenece a la familia atelidae, habitan en centro américa y la parte norte de sur América en países como Ecuador, Venezuela, y los vecinos países de Colombia y Perú entre otros, pero su mayor presencia es en los mencionados.

Su color del pelaje es largo, su cara negra y tiene pelaje como en forma de una barba, sus ojos de café oscuro. Su tamaño es de 56 y 67 cm, su cola mide de 58 y 61 cm. Tiene una mandíbula fuerte en el ángulo.

El peso es de 9.8 kg del macho y la hembra es de 7.6 kg. estos monos se alimentan de flores principalmente, hojas y frutas. Estos monos se los puede encontrar en grupos de 10 y en grupos más grandes de 20 incluso hasta más. (Mono aullador, Mono congo)

Figura 13.

*El Mono Aullador*



*Nota.* La imagen fue tomada del sitio web (Mono aullador, Mono congo)

## El Pez lisa

Se la conoce como lisa de río, lisa tepemechín, trucha de tierra caliente. Su nombre científico es *Mugil cephalus*, esta especie de pez cuando es adulta están en los ríos y a veces emigran al mar para poner sus huevos, los que son jóvenes se los encuentra en las bocas de los ríos.

La lisa es una especie neotropical que habitan en las aguas desde la bahía de California hasta la parte norte del Perú en otras palabras se la encuentra en norte América, centro y sur América.

Tiene un cuerpo alargado, de 30 a 60 cm de longitud, su peso es de 1.5 a 2 kilos, sus aletas son pequeñas y espinosas para defenderse de depredadores, posee un color gris plomo, su dorso de color oscuro y se aclara en los flancos, sus escamas son grandes y su boca es pequeña y no tiene dientes. Es una especie omnívora y se alimentan de las algas marinas, rojas y verdes, crustáceos. (Portilla, 2019)

Figura 14.

*El Pez Lisa*



*Nota.* La imagen fue tomada del sitio web [www.depeces.com](http://www.depeces.com) (Portilla, 2019)



## El Pez Bocachico

Se lo también conoce como boquichico, pertenece a la familia prochilodus magdalenae, es un pez de agua dulce y está en climas tropicales. A esta especie se la puede encontrar en Sudamérica en la cuenca amazónica, en territorios alrededor de Venezuela, Colombia, Brasil, Perú.

Este pez vive en ciénagas, ríos y riachuelos. El tamaño de esta especie normalmente es de 22 y 40 centímetros, pero puede llegar a medir 50 cm de longitud, su boca es pequeña, además tiene dientes muy diminutos, su color es plateado uniforme, en sus aletas están compuestas por matices rojos o amarillos, las escamas son rugosas al tocarlo.

Cuando las aguas son bajas, salen de las ciénegas y van a los ríos, pero cuando llegan el tiempo de lluvias ellos vuelven a las ciénegas. Se alimentan de algas, hongos, insectos, detritus orgánico e inorgánico.

Actualmente este tipo de pez está peligrando de desaparecer por la sobre pesca, con métodos inadecuados, contaminación y sedimentación por deforestación. (Cartay, 2020)

Figura 15.

*El Pez Bocachico*



*Nota.* La imagen fue tomada del sitio web Huella Amazónica (Huella Amazonica, 2015)

## **Grupos étnicos**

En la parroquia rural de Alluriquín se reconocen de raza mestiza en un 90%, blancos un 5%, afrodescendientes en un 2%, e aborígenes, mestizo y montubio en un 1%. En esta área esta la presencia de colonos que provienen de conocidas provincias de la sierra como Pichincha, Cotopaxi y parte de la provincia de Manabí. (Benavides Puglla, 2015, pág. 11)

## **Vivienda**

En el 2010 se realizó un censo para las diferentes áreas tanto urbana y rural en la parroquia de Alluriquín donde hay un total de 2.528 viviendas, las cuales albergan un aproximado de 9.725 habitantes, el 46% son viviendas de arriendo y entregadas para servicio.

Por tal razón hay que destacar que la mayor parte de sus habitantes viven por su cuenta, y se dedican al trabajo informal, por tal motivo se le complica el acceso a un crédito. Hay varios proyectos de vivienda los cuales poseen elevados costos, y esto viene a ser una desventaja para los moradores de la zona.

Por otra parte, por el desinterés del gobierno, se ha comprobado que el 40% de la gente carecen de vivienda propia. Además de esto está la falta de agua potable, alcantarillado, siendo un tema muy destacado para buscar una solución rápida, así tratando de evitar enfermedades y a la vez generar empleo, que se lleven a cabo los planes del desarrollo humanitario. (Benavides Puglla, 2015, págs. 22-23)

## **Hidrología**

La parroquia tiene varias fuentes de agua, por sus ecosistemas, descongelamientos de las altas montañas, y las precipitaciones constantes que se forman en las cordilleras más altas, se van uniendo y recolectando varios afluentes que pasan atravesando Alluriquín. Los sistemas hidrográficos se conforman en 20 pequeñas cuencas, todas constituidas por el río Toachi en conjunto con el Río Esmeraldas.

Estas aguas las usan los propios habitantes, por la falta y escases de los servicios de agua potable, un 78,72% tienen que recolectarla para el uso doméstico en sus viviendas. Los moradores de la zona han presentado un malestar por la falta de trato de aguas contaminadas y desechos de agroindustrias y pecuarias.

Algunos de los principales ríos como El Río Toachi, El Río Damas y Lelia están fuera de las normas del ministerio de medio ambiente, grasa, aceites, residuos fecales.

En otras palabras, la contaminación es muy clara en los afluentes y se puede verificar con un informe técnico de los raudales de la parroquia y la provincia de Santo Domingo de los Tsáchilas. (Santillán Minga, 2022, págs. 39-40)

## **Industrial**

En esta parroquia rural no tiene industrias, por lo que solo cuenta con pequeños productores agropecuarios, por lo que cuentan con métodos de bajo desarrollo y poca productividad. Es por esto que los pequeños productores se dedican y comercializan su producción a empresas reconocidas como Nestlé, Rey Leche y Pronaca.

Por tal motivo que la idea de sus habitantes no tiene un desarrollo comercial propio y depende de estas grandes empresas, y estas no reconocen el duro trabajo de estos productores, generando menos desarrollo para la parroquia y fomentando pobreza en la zona. (Benavides Puglla, 2015, págs. 38-39)

## **Comercio**

En área comercial la parroquia tiene sus ventajas del conocimiento del mercado y transporte. Los pequeños productores imponen sus precios a las grandes industrias, con la venta de sus productos de su zona a nivel nacional. Por tal motivo hay que destacar que medianos productores dan mantención a estas grandes empresas reconocidas como Rey Leche, Pronaca, las mismas que mantienen una buena línea de comercialización de productos.

Esa es así que la principal producción, en un periodo de abundante cosecha, crea una oferta elevada y esta es aprovechada por comercializadores a precios muy bajos, creando un impacto verídico al área regional y a las ganancias de los pequeños y principales trabajadores. (Benavides Puglla, 2015, pág. 39)

## **Agricultura**

La agricultura en la parroquia de Alluriquín, tiene una desventaja, por lo que el crecimiento de productos es bastante bajo y solo un 14,9% de su suelo es apto para la siembra. Tiene un porcentaje bajo para la siembra, pero hay algunos productos que podemos destacar como el plátano, caña de azúcar, cítricos y la caña de guadua.

Además, es importante mencionar que los terrenos poseen elementos esenciales para el desarrollo de 35 productos como lo minerales, propiedades físico químicas las cuales son muy esenciales para logra una producción de elevada calidad.

Los productos mencionados anteriormente se producen en terrenos entre 5 a 20 hectáreas. Un 66,32% de los bosques se mantienen en las partes altas de la parroquia, siendo declarados y reconocidos como zonas protegidas: Toachi, Guajalito, Pilatón, Cauce del Rio Leila. Un 33,20% son pastizales para la crianza y alimentación del ganado vacuno, en algunas situaciones estos animales se crían en terrenos muy pobres por lo que se ve afectada la producción de leche y de las reses. (Benavides Puglla, 2015, págs. 34-35)

## **Ganadería**

El ganado bovino viene siendo la principal parte de producción pecuaria de esta parroquia, y por otra parte Pronaca está encargada de las fincas de producción de las aves y cerdos.

La provincia de Santo Domingo e los Tsáchilas y la parroquia de Alluriquín tienen una abundante producción ganadera pero la parroquia le lleva ventaja con un estimado de 50.800 cabezas de reses, siendo más superior que la provincia Tsáchilas, pero no podemos descartar que Santo Domingo de los Tsáchilas tiene una de las principales producciones ganaderas en el país.

Por lo que la principal fuente económica de los pobladores es la ganadería, con esto un 50,30% de sus habitantes están siendo activos económicamente, en esto forman parte los pequeños y grandes productores. La zona si presenta dificultades en la crianza de sus animales, el ganado de raza Holstein mestizo es el de principal presencia, pero por sus falencias e inadecuadas practicas la parroquia no puedo hacer crecer su potencial.

La producción de leche, es el fundamental producto que distribuye la gente a empresas reconocidas como Rey Leche. En este sitio las situaciones climáticas son muy favorables para mantener el ganado de leche y de carne. Desde varios recintos como Palo Quemado, La Damas, y la Florida son los que venden abundante leche recién extraída de la ubre de la vaca, leche cruda con un aproximado de 65.000 litros, todo esto que provienen de propietarios de fincas y haciendas, el precio de cada litro varía entre 0,28 y 0,30 centavos. (Benavides Puglla, 2015, págs. 36-37)

## **Desarrollo Turístico**

La parroquia de Alluriquín posee hermosos paisajes, cascadas, ríos como el Río Toachi, Río Damas, en estos mencionados ríos se puede realizar varias actividades deportivas, recreativas y de aventura.

Además, podemos encontrar la famosa elaboración de productos de tradición como las populares melcochas, dulces de guayaba, maní con dulce y una variedad de aguardientes de sabores y colores.

Como también está un mirador, que se encuentra a 12 kilómetros del centro y a unos 200 metros del barrio San Miguel, donde se encuentran las famosas moliendas para la elaboración del aguardiente.

Por el lado central de la parroquia, se encuentra una famosa talabartería llamado Monturas la Ambateñita, este lugar es considerado y representativo con materia de talabartería, los productos son de excelente calidad, como la materia prima hasta su proceso de elaboración. (Benavides Puglla, 2015)

## **Gastronomía**

Alluriquín posee una variada y deliciosa gastronomía, y una de estas es la fritada, tilapia, gallina criolla junto a la papa china, reconocido como un plato típico del sector.

Además de esto están sus apetecibles dulces, que son elaborados principalmente de la caña de azúcar, como las populares melcochas, dulces de guayaba, maní confitado, entre otros deliciosos productos elaborados por la propia gente de la parroquia. Entre los platos típicos de la costa, podemos mencionar a los camarones apanados, corvina, cebiches, encebollados entre otros.

Por parte de la sierra ecuatoriana, está el delicioso hornado. Es así que turistas y visitantes pueden encontrar una variedad de gastronomía local para su elección, desde platos típicos y platos principales, todo lo que desea su paladar.

En la parroquia rural se van encontrar salones y restaurantes, como también están los paradores del recinto El Paraíso que están al paso, y se encuentra a tan solo unos minutos de Alluriquín. Por lo que hay locales que están al servicio las 24 horas del día. (Merino Moreta, 2019)

### **Productos que ofrece la parroquia San José de Alluriquín**

#### **Melcocha**

Es un dulce propio hecho de la caña de azúcar, para la elaboración de esta es un proceso extenso, primeramente, se cosecha la caña, se la corta y se la desoja, luego se forma montones de esta para llevarla hasta la molienda o trapiche.

El siguiente paso será lavar las cañas y una vez en el trapiche, se la pasa y se va aplastando para extraer el jugo natural de la caña, el cual no tiene ningún conservante o dulce artificial. Después este juego es colocado en una paila grande de bronce, su tamaño es de más o menos 5 metros de largo por 3 de ancho.

El siguiente paso es prenderle fuego y hacer hervir el juego de caña, este se ira formando en el proceso hasta lograr una contextura densa. Luego de haber hervido y logrado la contextura adecuada se la pone a enfriar por unos minutos, entonces se procede a poner esta sustancia en unos moldes cuadrados de madera para que se forme y se endurezca. Finalmente se obtiene la famosa panela de dulce, y ya estaría lista para poner en una funda o empaque, antes tradicionalmente era envuelta en hojas secas de verde, pero se ha perdido la tradición. Para hacer las deliciosas melcochas, debemos hacer hervir nuevamente y derretir la panela, hasta



obtener una miel espesa. Con esta miel el artesano puede agregar sus propios ingredientes como, canela, hojas de mandarina entre otros. Entonces se procede a batir para lograr un espeso maleable, después se empieza a jalar.

En esta etapa la masa esta como una especie de chicle de color marrón y mientras se la mueve y se jala cambia a un color amarillo claro, hasta que finalmente se vuelve de color blanco y estaría lista la melcocha para ser empaquetada en funda plástica para conservarla y protegerla, normalmente unas 10 unidades se enfundan en cada empaque para ser distribuida y para la venta.

La gente cuenta que los artesanos pioneros que elaboraban dulces eran de la ciudad de Baños de Agua Santa, provincia de Tungurahua, con esto el comercio creció y varias de las familias del sector empezaron a elaborar melcochas y otros tipos de golosinas. Es por tal motivo que la parroquia de Alluriquín se la considera como la tierra dulce, la cual tiene su identidad propia con la elaboración de una variedad de dulces de la caña de azúcar, como las melcochas, maní dulce, alfeñiques, dulce de guayaba. (Merino Moreta, 2019)

Figura 16.

*Melcochas*



*Nota.* La imagen fue tomada del sitio web La Dulzura (Dulzura, 2018)

## Maní Dulce

Para prepara el maní confitado, primero se coloca una olla, una media taza de agua y una media taza de azúcar blanca, se le hierva hasta que salgan burbujas. El siguiente paso será agregar el maní, se lo revuelve hasta que obtenga una capa blanca.

Luego en el momento se le agrega una cucharadita de sal y otra de esencia de vainilla, además de 2 cucharadas de mantequilla. Finalmente se continúa revolviendo hasta que tome un color dorado.

Y se pone a enfriar y está lista para disfrutar o empacar. Se recomienda colocarlo en un recipiente con tapa o una funda bien tapado o sellado para evitar la humedad y conservarlo por más tiempo.

Los habitantes de Alluriquín, elaboran este producto el cual se ha vuelto parte de su trabajo para vivir. Muchas personas tienen sus puestos donde venden el maní dulce con otros productos y otros suben a buses y transportes interprovinciales para ofrecerlo y obtener más ganancias. Lo venden junto a las melcochas, y el precio de cada fundita de maní dulce es de \$0.50 centavos en adelante o dependiendo de una promoción que ellos ofrecen. (Merino Moreta, 2019)

Figura 17.

*Maní Dulce*



*Nota.* La imagen fue tomada del sitio web La Dulzura (Dulzura, 2018)

## Mermelada de Guayaba

Para elaborar esta deliciosa mermelada, primero se lava y se retira la cáscara de las guayabas, después se procede a ponerlas en una olla con agua y se hierve de 10 a 15 minutos. Luego se las retira y se conserva una media taza de agua donde se hirvió las guayabas. El siguiente paso será en cortarlas, sacarle la pulpa, y pasarla por el colador hasta separa las semillas.

Después vamos a colocar en un recipiente la pulpa con estos ingredientes, como azúcar, zumo de limón, la media taza de agua reservada con el sabor de la fruta, canela, anís estrellado. Otra vez vamos a cocinar durante unos 20 minutos aproximadamente o más, hasta lograr la consistencia deseada, se la debe mover y remover para que no se queme o pegue al fondo de la olla. Finalmente, cuando ya este espesa, se procede a colocar en un molde o se la corta en cuadritos.

Y ya estaría lista para degustar o empaquetar. Si se desea conservar por mucho tiempo se debe esterilizar el recipiente, puede ser un envase plástico y guardarla en la nevera. Se han realizado capacitaciones para que puedan elaborar estos productos con las debidas normas de salubridad, esto ha sido una gran ayuda para pequeños emprendedores, que van creciendo y obteniendo buenos resultados.

(Dailis, 2018)

Figura 18.

*Mermelada de Guayaba*



*Nota.* La imagen fue tomada del sitio web [recetacubana.com](http://recetacubana.com) (Dailis, 2018)

## Licor Artesanal

Este licor es preparado y combinado con sabores a frutas de fabricación artesanal, este no es de puro licor, por lo que le agregan fruta para darle el sabor de la misma. Para hacer esto colocan el licor con la fruta y lo dejan que se mezcle por semanas, para que se combine el sabor de la fruta, por lo que esta le baja la cantidad del licor puro, esto lo hace un sabor agradable y apetecible para el consumidor.

El proceso de este es interesante y el conocimiento se ha transmitido de generación en generación, la técnica de elaboración se ha ido perfeccionando para obtener un producto final con diferentes niveles de alcohol.

Algunos de los locales lo venden en la parroquia, pero se vuelve contralado para que se lo realice con el registro sanitario adecuado. Es el mismo caso del aguardiente, que deben tener los medios e infraestructura adecuada para su producción. (Merino Moreta, 2019)

Figura 19.

*Licor Artesanal*



*Nota.* La imagen fue tomada del sitio web La Dulzura (Dulzura, 2018)

## Productos Agrícolas

### La Caña de Azúcar

Su nombre científico es *saccharum officinarum*, proviene de la familia de las poaceas. Se origina de extremo oriente, luego llego a España en el siglo IX, finalmente expandiéndose en el siglo XV por toda América específicamente en países latinoamericanos. La caña de azúcar tiene un macizo, cilíndrico de 5 a 6 cm de diámetro, alargada su altura de 2 a 5 metros.

Es un fruto agrícola de mucha importancia, porque de esta se extrae la azúcar. Además de la producción de azúcar blanca y morena luego de varios procesos, también se producen bebidas alcohólicas destiladas como es el ron. (Infoagro, s.f.)

Es muy apetecida como fruta al mascarla y saborear su jugo, también la extraen con máquina o trapiche, su sabor es delicioso y se lo conoce como el guarapo. Para Alluriquín la caña de azúcar, es uno de principales productos que su gente y agricultores, por lo que la elaboración de varios dulces y el licor provienen de este.

#### Figura 20.

*La Caña de Azúcar*



*Nota.* La imagen fue tomada del sitio web [es.dreamstime.com](https://www.dreamstime.com) (Manganingsih, 2023)

## El Café

Es muy apetecido en muchos países del occidente, su nombre se deriva de la planta cafeto, conocido originariamente como Kaffa o caffá. Los granos del café son utilizados después de un proceso para preparar la infusión. Su tamaño es de 4 a 6 metros de altura, algunas veces se lo recortan para así poder alcanzar los granos durante la cosecha, cada grano de café mide 1 centímetro. La planta necesita de 3 a 4 años para recién producir sus primeros frutos, es considerada adulta la planta cuando tiene de 6 a 8 años, podría llegar a producir hasta 25 a 30 años.

Cuando los granos están en la planta son de color rojo vivo u oscuro, algo similar a las cerezas, después de extraer los granos de la planta se vuelven de color marrón, y cuando se tuesta los granos se vuelven de color oscuro.

Los granos una vez que fueron secados, son tostados y finalmente se los muele y estaría listo para pasarlo con agua caliente y a disfrutar. El café es originario de la provincia de Kaffa, en la actual Etiopia, luego se introdujo a Arabia, y finalmente se expandió por todo el mundo.

Se lo cultiva en lugares tropicales y subtropicales en países de centro y sur américa, tales como honduras, nicaragua, Colombia, ecuador, Brasil entre otros.

(Enciclopedia humanidades, s.f.)

### Figura 21.

*El Café*



*Nota.* La imagen fue tomada del sitio web [www.dw.com](http://www.dw.com) (Enciclopedia humanidades, s.f.)

## El Banano

Se le conoce también como banana, guineo, maduro, plátano, su nombre científico es *Musa paradisiaca*. El banano es originario de Indo malaya, y Australia, pasando de Asia a Oceanía, luego llegando a África el mediterráneo, después se extendió en las islas Canarias, finalmente llegando a América. Es una fruta comestible muy apetecida. Tiene un tronco grande y puede llegar a medir de 3,5 – 7,5 metros de altura. Sus hojas son grandes y lisas, pueden llegar a medir hasta 2 a 4 metros de largo con 1,5 de ancho. (El cultivo del plátano (banano), s.f.)

El fruto es verde normalmente, pero se va volviendo amarillo cuando ya está para cosechar, su pulpa es blanca amarilla, es dulce. El banano es otro que no puede faltar en diferentes platos, cuando esta verde se lo puede hervir o freír y se lo acompaña con la carne, pollo o pescado, también se lo utiliza en sopas. Cuando este maduro es perfecto para ensaladas de frutas o en batido puro o con leche, posee mucho potasio.

Figura 22.

*El Banano*



*Nota.* La imagen fue tomada del sitio web [www.aldia.com.ec](http://www.aldia.com.ec) (ALDIA, 2021)



## El Cacao

Se le conoce como cacaotero, su nombre científico es *teobroma cacao*, es parte de la familia malvácea, es nativo y adaptable a los diferentes climas y estaciones de América del sur. Se decía que es originario de Mesoamérica, pero se dedujo que fue transportado en tiempos precolombinos, es así entonces que su evidencia más antigua fue encontrada al sur del Ecuador en la cuenca amazónica.

El cacao silvestre puede llegar a medir 20 metros de altura, el que es cultivado tiene una altura inferior de 4 a 7 metros normalmente. La mazorca o baya es carnosa, oblonga a ovada, el tamaño de la mazorca es 15 a 30 cm de largo por 7 a 10 de grueso, cada mazorca puede tener de 30 a 40 semillas. (*Theobroma cacao*)

El color de la mazorca puede ser variada dependiendo del tipo de cacao, puede ser amarillo, amarillo púrpura o rojo, entre las especies que destacan es el criollo, forastero o campesino, híbrido. El cacao es uno de los frutos más importantes en el mundo, por lo que de este después de largos procesos, se obtiene el chocolate, que son creados en barras de diferentes porcentajes como 100% 80% 70% 60%, siendo el 100% el más puro y sin azúcar o conservantes.

Figura 23.

*El Cacao*



*Nota.* La imagen fue tomada del sitio web [cefaecuador.org](http://cefaecuador.org) (CEFA Ecuador, 2023)



## El Maíz

Su nombre científico es *zea mays*, es originaria de Mesoamérica, puede adaptarse fácilmente y ser cultivado en cualquier parte del mundo, por lo que se lo puede encontrar en Europa, África y Asia. También se le conoce como maíz o choclo.

El maíz pertenece a la familia de las poaceas o gramíneas, su tallo está formado de 3 capas, sus hojas son lanceoladas, finas y largas, de 120 centímetros de longitud y 9 cm de ancho. En cada mazorca están los granos del maíz, extrayéndolos solo quedaría el olote.

Los granos del maíz van cambiando en su crecimiento de blanco a amarillo. Como también puede ser violáceo o rojo dependiendo de la especie. Este cereal es un alimento muy popular, sobre todo en el continente americano. En países como México, Venezuela, Colombia, Ecuador y Perú y Paraguay, se ha vuelto un ingrediente importante en la gastronomía. Sus granos son molidos y con esto se obtienen harinas que se convierten en diferentes platos como humas, tortillas, arepas. (Maíz, 2016 - 2023)

Figura 24.

*El Maíz*



*Nota.* La imagen fue tomada del sitio web [www.eldiario.ec](http://www.eldiario.ec)

## La Naranja

Conocido también como naranja dulce, naranjo dulce. Posee un elevado contenido de vitamina A, B, C y magnesio. Este cítrico conserva peculiaridades saludables ya que es ácida, y este ácido es purificador y antiséptico. Sus principales beneficios son muchos, ayuda controlar la obesidad y niveles de grasa, purifica la sangre, regenera células, tejidos.

Además de ser un purificador puede sanar malestares contagiosos como infecciones de la piel, catarros, sífilis, hongos, fiebre y tos. Ayuda a normalizar artritis y artrosis, favorece al cerebro a mantener un intelecto claro y más saludable.

Su sabor cuando está lista para ser cosechada es muy dulce, en otras especies de este cítrico es único e inexplicablemente apetecible. (Naranja, 2019)

Figura 25.

*La Naranja*



*Nota.* La imagen fue tomada del sitio web [www.yara.com.ec](http://www.yara.com.ec) (Naranjas dulces naranja comun , 2018)

## El Limón

Se le conoce como limonero, es parte del conjunto de los agrios, oriundo del continente asiático. Fue integrado en América en la época española. El árbol del limón puede alcanzar de los 4 metros de altura, este se vuelve ramificado con una copa abierta. Las flores son blancas y pequeñas. El fruto es normalmente redondo. Se desarrolla en temperaturas de 22 hasta 28 ° C

Este cítrico posee vitaminas B y C, es una gran defensa en contra de bacterias o virus provocadas por enfermedades de infección, es de gran ayuda al sistema inmunitario aportando con hierro y calcio. Hoy en día las industrias lo están dando un buen uso para crear esencias y aceites. El limón es muy utilizado en la gastronomía, para curtir carnes, pescado, ceviches y para usos medicinales como refresco y limonadas, es una excelente opción para gripes, catarrros, entre otros usos. (Nayarit, s.f.)

Figura 26.

*El Limón*



*Nota.* La imagen fue tomada del sitio web (Nayarit, s.f.)

## Atractivos Turísticos de la Parroquia San José de Alluriquín

### Complejo Turístico Chittoa al Natural

Se encuentra ubicado a una hora aproximadamente de la parroquia de Alluriquín. Para los que desea pasar en familia o compañía de amigos, rodeados por la naturaleza, pues este es el lugar adecuado. Este lugar posee un bosque frondoso, con un lago y rodeado de botes, los mismos que están a disposición para realizar recorridos de la laguna libélula, como también se puede realizar pesca deportiva.

Además, tiene una choza donde los turistas pueden pasar un momento de baile y degustar de sus platos típicos. Hay un sendero de un bosque secundario donde se pueden observar variedad de flora y fauna.

Es un lugar propicio para realizar avistamiento de aves, respirar aire puro y conectarse con la naturaleza, alejándose de toda la tecnología y el stress. El atractivo tiene un mirador para poder apreciar todo el bello paisaje del lugar. Por este recorrido se encontrarán con cascadas donde se puede refrescar y disfrutar de sus aguas, además de realizar otras actividades deportivas. Para finalizar el lugar tiene espacio suficiente para acampar y pasar la noche, disfrutando de una noche estrellada. (Merino Moreta, 2019)

#### Figura 27.

*Chittoa al Natural*



*Nota.* La imagen fue tomada del sitio web (alluriquin, 2021)

## La Poza de los Yumbos

Este atractivo es parte de una propiedad privada, en este lugar se encuentran unas piedras talladas, las cuales pertenecen al periodo neolítico, además están consideradas como una manifestación de la cultura de los Babas.

Está ubicada en el recinto Ecuador. Además, se realizan observación de aves. Este lugar es perfecto para pasar en familia, realizar caminatas, camping o para relajarse y conectarse con la naturaleza.

Para visitar el lugar se debe hacer una reserva con previa anticipación. El ingreso a este atractivo está permitido de jueves a sábado y el precio es de \$1,50. (Santillán Minga, 2022, pág. 48)

Figura 28.

*La Poza de los Yumbos*



*Nota.* La imagen fue tomada del sitio web Gad parroquia Rural de Alluriquín

### **La Cascada Escondida**

Este atractivo está formado por pequeños pozos, por lo que los turistas pueden disfrutar de sus aguas y hacer fotografías espectaculares. El nombre de esta cascada es porque se debe descender 100 metros para llegar a esta, porque esta escondida. (Stalin, 2021)

Figura 29.

*La Cascada Escondida*



*Nota.* La imagen fue tomada del sitio web YouTube, Kevin Stalin (Stalin, 2021)

### **Cascada El Ángel**

Es una cascada muy alta, de 65 metros de altura. Sus aguas son claras y refrescantes. Además, este atractivo está rodeado abundante vegetación, lo destacado y que atrae al turista son las orquídeas. (Stalin, 2021)

Figura 30.

*La Cascada El Ángel*



*Nota.* La imagen fue tomada del sitio web YouTube, Kevin Stalin (Stalin, 2021)



### **Balneario Río Damas**

Este balneario se encuentra ubicado en el centro poblado de Alluriquín, en el barrio Dos Puentes, el lugar posee una piscina creada y natural de 25m x 8m y 2 metros de profundidad, se observan piedras grandes rodea de aguas claras con el espacio adecuado para nadar y la corriente son como un tipo de hidromasaje.

Además, este es el lugar adecuado para practicar la natación, en sus alrededores se encuentran restaurantes con variedad de platos típicos y hospedaje de varios tipos y al alcance de su bolsillo. Es un lugar maravilloso y especial que todo turista debe visitar. (Benavides Puglla, 2015)

Figura 31.

*Balneario Río Damas*



*Nota.* La imagen fue tomada de la investigación de campo, (Benavides Puglla, 2015)

### **La Cascada de los Monos**

Esta cascada se la encuentra, ingresando al margen izquierdo, por el kilómetro 40 vía a Quito, tomando la carretera al recinto Mar de la Tranquilidad. Después ah que pasar el Recinto Dos Ríos al margen izquierdo, 8 km aproximadamente, desde este punto hay que caminar unos 30 minutos para llegar a la primera cascada.

Este paisaje natural tiene 6 caídas de agua, de 3 a 50 metros, con un recorrido aproximado de 1.5 km a la Quebrada de los Monos. Se le ha reconocido de esta manera porque a la 6 de la mañana y 6 de la tarde se observan monos aulladores.

También se encuentra un bosque con variedad de aves como colibríes y se es aún afortunado se podrán encontrar pavas de monte. Para terminar sus senderos aún no están bien conformados y para visitar este lugar se necesita de transporte propio. (Benavides Puglla, 2015)

Figura 32.

Cascada de los Monos



*Nota.* La imagen fue tomada de la investigación de campo, (Mero Arrunategui, 2017)

## **Río Lelia**

En este río podemos encontrar rocas muy grandes, las mismas que forman piscinas naturales, además en este río se puede practicar natación. Además, este río se encuentra rodeado de restaurantes con platos típicos de la zona, se observa variedad de flora y fauna, en por esas áreas se encuentran fincas. (Mero Arrunategui, 2017)



Figura 33.

*Río Lelia*



*Nota:* La imagen fue tomada de la investigación de (Mero Arrunategui, 2017)

## **Río Meme**

Este río tiene lugar de recreación de 50 metros aproximadamente por 10 metros. Y tiene un fondo de un metro, en este río es apto para quienes quieren pescar.

Además, posee espacio suficiente para realizar actividades de camping, parrilladas y fogatas. Este atractivo es apto para pasar entre amigos o reunido con la familia. (Mero Arrunategui, 2017)

Figura 34.

*Río Meme*



*Nota.* La imagen fue tomada de la investigación de (Mero Arrunategui, 2017)

## Río Toachi

Se le encuentra en el kilómetro 16 de la vía Quito, este río posee un aproximado de 30 a 40 metros de ancho, además está rodeado de una abundante vegetación, así como orquídeas, musgos y helechos, y por parte de la fauna encontramos una variada especie de aves en muchos colores y una especie de mamífero que destacan es la nutria de río.


El Toachi es uno de los más conocidos y populares de la parroquia de Alluriquín, es un río muy rápido y propicio para realizar deportes extremos como tubing, kayak y rafting.

El rafting es favorable entre los meses de enero hasta fines de mayo, por su época de alto flujo. Normalmente un recorrido comienza donde el Río Toachi y Río damas se unen, con tramo de 5 km hasta el punto de desenlace.

Realizando estos recorridos se pueden apreciar la playa de Tinalandia y la playa de Pisontanti. Para los amantes de estos deportes se les recomienda comunicarse con una operadora turística y guías especializados en deportes extremos. (Mero Arrunategui, 2017)

Figura 35.

*Cañón del Río Toachi*



*Nota.* La imagen fue tomada del sitio web (Alluriquin, El Cañón del Río Toachi, 2021)

## Río Damas

Este río se encuentra en la cabecera parroquial su acceso es fácil porque se encuentra al centro de la parroquia del mismo nombre, sus aguas son cristalinas además está rodeado de piedras grandes, las cuales forman pozas como piscinas naturales. Una de sus piscinas es de un aproximado de 25 por 8 metros y su profundidad es de 2 metros, en la parte de arriba antes de esta se encuentran 2 piscinas más de un aproximado de 7 por 8 metros con una profundidad de 1.5 metros. Se practica la natación y la pesca. Cerca de este se encuentran restaurantes y hospedaje (Mero Arrunategui, 2017)

Figura 36.

*Río Damas*



*Nota:* La imagen fue tomada de la investigación de (Mero Arrunategui, 2017)

### **Cascada Río Damas**

Para llegar a esta cascada, se debe tomar una carreta de segundo orden con dirección al Recinto Las Damas, a unos 12 km aproximadamente, este atractivo se encuentra rodeado de abundante vegetación, la cascada se conforma de 2 partes, en la primera es perfecto para un masaje de relajación y la otra parte está compuesta por una cueva donde se puede dar un baño refrescante y además de tomarse unas fotografías.

También está el río donde se puede ver 3 vertientes y estas poseen 3 metros, cuatro metros aproximadamente y la última dos metros. Un punto desfavorable es que aún se necesita de senderos y señaléticas. Mientras se toma el trayecto a la cascada es una buena opción para realizar ciclismo de montaña. (Benavides Puglla, 2015)

Figura 37.

*Cascada Río Damas*



*Nota.* La imagen fue tomada del sitio web de la investigación de campo de (Benavides Puglla, 2015)

## Hostería Tinalandia

Esta área natural se encuentra a 2 horas de Quito, está compuesta de bosques primarios con sus respectivos senderos para realizar recorridos y disfrutar de este atractivo.

Aquí se han registrados más de 300 especies de aves que pueden ser vistas por turistas y visitantes, la hostería tiene bebederos y comederos de frutas cerca del restaurante, para que así puedan normalmente llegar una variedad de colibríes y aves.

Tinalandia es uno de los sitios perfectos para observación de aves y disfrutar de la naturaleza. Además de esto el restaurante posee una bella vista a la distancia,

Además, Tinalandia es un tipo de hacienda o rancho, por tal motivo, esta disposición el servicio de alojamiento espectacular, la mayor parte son albergues ecológicos, se ofrecen variedad de actividades que se pueden disfrutar en familia.

(Benavides Puglla, 2015)

Figura 38.

*Hostería Tinalandia*



*Nota.* La imagen fue tomada de la investigación de campo, (Benavides Puglla, 2015)

### Quinta El Progreso Elaboración de Panela y Aguardiente

Para llegar a este lugar, se ingresa por la vía Quito, km 20, en el recinto llamado el Paraíso al lado derecho. Luego se va por la vía San Miguel del Lelia por el sector el Progreso.

Este lugar es muy visitado por los turistas extranjeros por la abundancia de flora, fauna y maravillosos paisajes que se encuentran en esta área. En esta quinta se puede aprender y observar cómo se extrae artesanalmente los derivados de la caña.

Aquí también se puede encontrar una represa la misma que está compuesta por piedras y caña de guadua, además se puede disfrutar de las aguas del Río Lelia y probar platos típicos del sector.

Recorriendo a adelante 7 km más se encuentra la cooperativa Bolívar, donde está en mayores cantidades de plantaciones de la caña de azúcar, la misma que utilizada para extraer el jugo de la caña y producir el aguardiente. (Benavides Puglla, 2015)

Figura 39.

*Quinta El Progreso "Elaboración de Panela y Aguardiente"*



*Nota.* La imagen fue tomada de la investigación de campo de (Benavides Puglla, 2015)



## Cascada del Tuno

En este atractivo se realizan caminatas, observación de flora y fauna, y rappel. Esta cascada se la localiza en la vía a Quito, kilómetro 29, por el puente del estero tuno y tomando el lado derecho.

Desde este punto se debe caminar unos 650 metros aproximadamente. Este lugar se encuentra rodeado de árboles como guabos, colorados, canelos y entre otras especies como palmas y helechos.

La cascada tiene una altura de 25 metros aproximadamente, llegando a este lugar se puede observar una piedra gigantesca con extraño orificio, por lo que se cree que se realizaban rituales en la antigüedad. (Benavides Puglla, 2015)

Figura 40.

*Cascada del Tuno*



*Nota:* La imagen fue tomada de la investigación de campo de (Benavides Puglla, 2015)

## Reserva Natural Guajalito

Para llegar a este sitio turístico hay 2 opciones, la primera es desde Quito al ingresar por el barrio Chillo Gallo a unos 42 km aproximadamente y la segunda opción es la vía Quito km 30, tomando el lado izquierdo, entrando a la vía Chiriboga km 39.

Esta es una reserva privada, la misma que tiene 11 propietarios quienes están completamente organizados para la conservación y protección de este atractivo. La reserva ocupa aproximadamente 1000 hectáreas.

Por el Río Guajalito hay un sendero donde se puede entrar al bosque. Además, aquí se puede admirar una variedad de especies de aves y colibríes, una de estas especies es el zamarrito canoso, que es raro ver.

Este lugar se realiza eventos como el ciclismo de montaña, con una ruta de 81 km aproximadamente desde Chillogallo hasta la Palma, es considerada una de las rutas más grandes de la región y el Ecuador. (Benavides Puglla, 2015)

Figura 41.

*Reserva Natural Guajalito*



*Nota:* La imagen fue tomada de la investigación de campo (Benavides Puglla, 2015)



### **Plantación de Anturios Gozen**

Esta plantación consiste en estar cubierta por cobertizos y protección del anturio, este lugar cuenta con cinco hectáreas. Aquí podemos apreciar los sembríos, distribución y venta de esta especie, la cual es cuidada por hibridación natural. Los propietarios son una familia que se encarga de este emprendimiento. (Benavides Puglla, 2015)

Figura 42.

*Plantación Anturios*



*Nota.* La imagen fue tomada de la investigación de campo de (Benavides Puglla, 2015)

### **Albergue de aves La Hojarasca**

Este albergue está ubicado en el bosque húmedo de Guajalito, este lugar adecuado para la observación de aves y animales, variedad de flora y fauna.

Este lugar forma parte del centro turístico Comunitario Cansacoto. Para visitar este atractivo hay que ponerse en contacto con anticipación con el propietario. (Santillán Minga, 2022, pág. 47)

Figura 43.

*Albergue de aves La Hojarasca*



*Nota.* La imagen fue tomada del sitio web Facebook (Hojarasca, 2022)

## Actividades Turísticas

### Canyoning

Para los amantes de actividades como escalar, descender cascadas y barrancos, el canyoning es el deporte extremo que necesitan. Para realizar este deporte se requiere contactar con operadoras turísticas, donde están guías especializados y te dan todo el equipo necesario para esta actividad, como sogas, arneses, traje especial térmico. Además, se le recomienda al turista llevar ropa ligera y zapatos deportivos.

Cuando se realiza esta actividad los guías están capacitados y listos para dar una charla y recomendaciones, están siempre pendientes de la seguridad desde que inicia la aventura hasta que concluya.

Están siempre a disposición de que turistas nacionales y extranjeros la pasen muy bien y se lleven un recuerdo de tal grandiosa aventura. En la parroquia de Alluriquín `por su situación montañosa y geográfica se está realizando esta actividad, se lo realiza en las 9 Cascadas del diablo, siendo una aventura increíble, donde se puede disfrutar de varias cascadas con sus aguas y sorprendentes paisajes que lo rodean. (Merino Moreta, 2019)

#### Figura 44.

*Canyoning – Deportes de Aventura*



*Nota.* La imagen fue tomada del sitio web Facebook Conoce Alluriquín (Alluriquin, Las cascadas del Diablo, 2021)

## **Tubing**

Este deporte se ha vuelto muy popular, por lo que cada vez hay turistas que quieren experimentar nuevas experiencias y aventuras. El tubing es un deporte que lo pueden realizar desde niños de 8 hasta adultos, esta actividad es de diferentes niveles por lo que un nivel 1 sería para todo público y los que ya han experimentado y tienen ganas de cosas más extremas están desde el nivel 2 o 3 en adelante, por lo que se recomienda saber nadar y dependiendo del caudal del río.

El tubing son boyas de caucho las cuales están amarradas una con otra, las cuales forman una especie de balsa en círculo, en esta se suben y se sientan las personas que van a realizar la actividad.

De la misma forma como cualquier otro deporte se necesita ponerse en contacto con una operadora turística para que le ayuden con los equipos como cascos, chalecos, indumentaria apropiada, ropa ligera y guías experimentados en esta actividad. Los guías empiezan con una explicación rápida ante cualquier eventualidad y el tiempo de este deporte es de una hora.

En San José de Alluriquín. El Río Toachi que es el principal y más conocido en la parroquia, ya se practican deportes de aventura, por lo que en este río existen sitios estratégicos para realizar el tubing.

En el Toachi, en el descenso solo hay cuatro rápidos de ahí el resto del recorrido son las aguas calmadas. La diversión empieza desde el lugar llamado Tinalandia, en ese punto se prepara a los turistas con todo el equipo necesario para el inicio de la actividad y finaliza en el cobro de tarifas vía a Santo Domingo, esta ruta es considerada segura y corta. (Merino Moreta, 2019, págs. 22-23)

Figura 45.

*Tubing – Deportes de Aventura*



*Nota.* La imagen fue tomada del sitio web Conoce Alluriquín (Alluriquin, Las cascadas del Diablo, 2021)

### **Pesca deportiva**

Es una de las actividades artesanales, que realizan los habitantes de la parroquia de Alluriquín, la pesca es una actividad donde se conecta con la naturaleza, se necesita de paciencia, relajación, silencio y disfrutar del bello paisaje que rodea el río, para así esperar hasta que se atrape un pez.

Los instrumentos para la pesca son una caña fresca o vara fresca de palma de un metro y medio o hasta dos metros, la misma que debe ser liviana, nailon, lombrices o carnadas de preferencia. Además de gorra, sombrero, ropa ligera y oscura.

Cuando se tenga los materiales listos se amarra el nailon en la punta de la vara y por el otro extremo del nailon se amarra fuertemente el anzuelo y finalmente se coloca la carnada.

El río Toachi es propicio para esta actividad, se puede recorrer las diferentes orillas, lanzando el anzuelo, hay lugares precisos como los remolinos donde se

esconden diferentes especies de peces como la lisa, sábalo, mojarra entre otros tipos de peces.

Se recomienda ir acompañado con alguien que conozca las áreas del río, en especial en tiempo de invierno. Hay lugares turísticos donde se ofrece la pesca deportiva por lo que es más fácil la atrapa de los peces. (Merino Moreta, 2019, págs. 23-24)

Figura 46.

*Pesca Deportiva*



*Nota.* La imagen fue tomada del sitio web YouTube, Club de Pesca Extrema (EXTREMA, 2019)

## **Caminatas**

En la parroquia rural de Alluriquín existen diversos bosques, los cuales poseen pequeños senderos actos para realizar caminatas guiadas, por lo que el clima cálido húmedo de la zona, lo hace propicio para disfrutar de la naturaleza, bellos paisajes y toda la variedad de flora y fauna que se encuentran en el lugar.

Además, se podrán ver variedad de cascadas, mientras se realiza la caminata escuchando cuentos y relatos del sector y así poder conocer un poco más de la cultura y tradición.

Como también están los diferentes procesos de productos que son explicados, de la mano del turismo comunitario donde los recorridos se vuelven más interesantes aprendiendo del proceso de elaboración de principio a fin de las famosas melcochas o el proceso de destilo del alcohol artesanal, lo cual se adquiere una experiencia y aprendizaje propio de su gente.

Debido a la falta de letreros o señaléticas en el área y a veces es complicado llegar a los lugares directamente, es recomendable por seguridad acudir a un guía local recomendando por las operadoras turísticas, para así evitar contra tiempo o llegar a perderse.

También están las fincas o lugares turísticos que ya cuentan con sus propias caminatas guiadas como es el caso de las moliendas donde se explica todo el proceso, extracción del jugo de caña, donde el turista experimenta la actividad paso a paso. (Merino Moreta, 2019, págs. 24-25)

Figura 47.

*Caminatas – Complejo Turístico Chitoo al Natural*



*Nota:* La imagen fue tomada del sitio web Conoce Alluriquín (Alluriquin, Chitoo al Natural., 2021)



## **Fundamentación Conceptual**

**Turismo:** es la actividad donde una persona o personas realizan un viaje de un lugar a otro, descubriendo nuevas aventuras con propósito de descanso o negocios.

**Ecoturismo:** “El ecoturismo es un tipo de actividad turística basado en la naturaleza en el que la motivación esencial del visitante es observar, aprender, descubrir, experimentar y apreciar la diversidad biológica y cultural, con una actitud responsable, para proteger la integridad del ecosistema y fomentar el bienestar de la comunidad local. El ecoturismo incrementa la sensibilización con respecto a la conservación de la biodiversidad, el entorno natural y los bienes culturales, tanto entre la población local como entre los visitantes, y requiere procesos de gestión especiales para minimizar el impacto negativo en el ecosistema.” (UNWTO, 2019, p. 33)

**Turismo Rural** “El turismo rural es un tipo de actividad turística en el que la experiencia del visitante está relacionada con un amplio espectro de productos vinculados por lo general con las actividades de naturaleza, la agricultura, las formas de vida y las culturas rurales, la pesca con caña y la visita a lugares de interés.

Las actividades de turismo rural se desarrollan en entornos no urbanos (rurales) con las siguientes características:

1. Baja densidad demográfica,
2. Paisajes y ordenación territorial donde prevalecen la agricultura y la silvicultura,  
y
3. Estructuras sociales y formas de vida tradicionales.” (UNWTO, 2019, pág. 35)

**Turismo Rural:** La OMT entiende el turismo rural como “un tipo de actividad turística en el que la experiencia del visitante está relacionada con un amplio espectro de productos vinculados por lo general con las actividades de naturaleza, la agricultura, las formas de vida y las culturas rurales, la pesca con caña y la visita a lugares de interés. (UNWTO, 2023)

**Turismo de Aventura:** El turismo de aventura es un tipo de turismo que normalmente tiene lugar en destinos con características geográficas y paisajes específicos y tiende a asociarse con una actividad física, el intercambio cultural, la interacción y la cercanía con la naturaleza. Esta experiencia puede implicar algún tipo de riesgo real o percibido y puede requerir un esfuerzo físico y/o mental significativo. El turismo de aventura incluye por lo general actividades al aire libre como el alpinismo, el montañismo, el «puenting», la escalada, el rafting, el piragüismo, la navegación en kayak, el barranquismo, la bicicleta de montaña, el senderismo o el buceo. Hay también algunas actividades de turismo de aventura que pueden practicarse en espacios cerrados. (UNWTO, 2019, pág. 37)

**Ruta:** Es un camino, carretera o vía, donde las personas lo utilizan para trasladarse de un lugar a otro lugar. (Pérez Porto, 2009)

**Ruta turística:** Es un trayecto a seguir el cual ya es planificado, para que así visitantes o turistas puedan apreciar lugares turísticos de tipo natural, histórico, arqueológico, cultural y gastronómico de una zona o ciudad en particular. (Pérez Porto, 2009)

**Ruta Ecológica:** “El ecoturismo o turismo ecológico es una actividad turística cuya finalidad es minimizar el número de daños que los turistas puedan generar sobre el



entorno natural. Es un tipo de turismo muy relacionado con la ética que va más allá del mero disfrute del viajero”. (NET, VIAJE, s.f.)

**Diseño:** “Es el proceso consciente y deliberado por el cual elementos, componentes, potenciales, tendencias, etc. se disponen de forma intencionada en el continuo espacio-tiempo con el fin de lograr un resultado deseado.” (ECOHABITAR, 2016)

### **Fundamentación Legal**

Estos artículos fueron tomados del Reglamento General a la Ley del Turismo (Ministerio de Turismo, 2015)

Art. 45.- Quien puede ejercer actividades turísticas. - El ejercicio de actividades turísticas podrá ser realizada por cualquier persona natural o jurídica, sean comercial o comunitaria que, cumplidos los requisitos establecidos en la ley y demás normas aplicables y que no se encuentren, en las prohibiciones expresas señaladas en la ley y este reglamento, se dediquen a la prestación remunerada de modo habitual de las actividades turísticas establecidas en el Art. 5 de la Ley de Turismo.

Art. 76.- De la promoción. - Con el objeto de consolidar la identidad e imagen turística del Ecuador en el ámbito nacional e internacional, el Ministerio de Turismo dictará las políticas y el marco referencial a efectos de posicionar al país como destino turístico. La gestión de la promoción turística le corresponde al Ministerio de Turismo en conjunto con el sector privado. Los medios de la promoción y mercadeo del Ecuador, sin que sean un limitante serán canales convencionales como ferias, talleres, viajes de familiarización, viajes de periodistas, congresos, exposiciones, entre otros no convencionales como servicios de información turística, internet y material promocional, etc. La ejecución de la promoción

turística del Ecuador se realizará con estricta sujeción al Plan Estratégico de Desarrollo Sectorial, políticas sectoriales, Plan de Competitividad Turística y Plan Nacional de Mercadeo, los mismos que serán utilizados como herramientas fundamentales y el Sistema de Inteligencia de Mercados.

Art. 3.- Son principios de la actividad turística, los siguientes:

b) La participación de los gobiernos provincial y cantonal para impulsar y apoyar el desarrollo turístico, dentro del marco de la descentralización; (Ministerio de Turismo, 2002)

### **Fundamentación** Técnica y/o Tecnológica

En cuanto al Gobierno Autónomo Descentralizado de la parroquia rural de San José de Alluriquín se puede visualizar principalmente los datos de historia, costumbres, tradiciones, flora, fauna y atractivos turísticos. Toda esta información esta resaltada para brindar mayor información a turistas y quienes estén interesados en aprender más de esta parroquia

### **Ruta Turística**

Se le define como un camino, carretera, recorrido o un itinerario donde se encuentran atractivos turísticos que fomentan al turismo y atraen a turistas y visitantes. Las rutas turísticas pueden tener características naturales, culturales o históricos. (Sánchez, 2020)

## **Ecoturismo**

Se trata de conservar y proteger el medio ambiente ayudando a la gente de bajos recursos, comunidades indígenas y los seres vivos, este se lo realiza en las zonas rurales o áreas naturales y también es conocido por turismo ecológico. (Pérez Porto J. M., 2019)

## **Ruta Ecoturística**

### **Diseño de rutas turísticas**

En el diseño de las rutas turísticas se consideran 3 fases que ayudan a definir una ruta turística que son las siguientes

#### Fase 1 Estructuración de la Ruta

Elementos que caracterizan una ruta turística

Selección de la región o zona objeto de estudio, recolección de la información, selección de los atractivos, nombre de la ruta, vías de acceso, patrones climáticos, medios de transporte, descripción de actividades y espacios de utilidad a asistir, tiempo y permanencia del recorrido, trayecto de la ruta, mercadeo.

#### Fase 2 Programación del itinerario

##### Itinerario

Es una cadena lógica y cronológica que están en todas las actividades turísticas a llevarse a cabo durante el viaje.

##### **El itinerario se divide en:**

Jornadas, etapas y actividades.

##### **Los itinerarios se clasifican en:**

Itinerario técnico, itinerario operativo, itinerario comercial.

### **Fase 3 Costos y presupuestos**

#### **Paquete turístico**

Es ofrecido por una agencia turística, este producto incluye viaje, transporte, alojamiento, alimentación, atractivos turísticos y entre otras actividades que se le brinda al turista.

#### **Clasificación de los paquetes turísticos**

Para elaborar paquetes turísticos se requiere lo siguiente:

La organización de la prestación, la modalidad del viaje, la temática, el programa, la forma de operación, los usuarios del producto

## **Síntesis del capítulo**

En la síntesis del presente proyecto de investigación se habla del marco teórico y legal, se realizó investigaciones de términos relacionados al turismo ecológico de varios autores, en donde fueron citadas sus definiciones. Además, se ha hecho una revisión de las recensiones históricas de la provincia de Santo Domingo de los Tsáchilas y principalmente de la parroquia de San José de Alluriquín, en donde se va a realizar este proyecto.

Durante el análisis se puede identificar el increíble potencial que tiene la parroquia de Alluriquín, por su abundante variedad de naturaleza que le rodea, con diferentes atractivos turísticos, flora y fauna que se puede encontrar, algunos de ellos ya conocidos y otros por dar conocer más.

También se describe conceptos enlazados a la ruta ecoturística en el reglamento del turismo, cómo también la utilización de reglas y técnicas del turismo ecológico, que se ofrecerá un mejor servicio a los turistas con el respectivo marco legal, donde los mismos artículos que promueven y apoyan a la ruta ecoturística de una forma segura, además aquí se nombra sobre la ruta ecoturística en Alluriquín, dónde se dan partes y tipos del turismo en su respectiva clasificación, se describe los principales lugares donde se realiza la ruta ecoturística, en el cual destaca la entidad de las actividades y los lugares de una ruta.

## **CAPÍTULO II: DIAGNÓSTICO**

### **Tipos de investigación**

#### **La Investigación Explorativa**

Es un modelo de exploración analiza un problema que no está claro, con finalidad entenderlo mejor, por otra parte, el que investiga debe tener mucha paciencia.

Además esta investigación tiene varias características la cual resalta en otros métodos de estudio: una vez establecidos los conceptos, se enfocan en los principales objetivos de la personas, se encamina en la principal idea que tiene un tema, la persona que realiza la investigación puede seguir a su propio ritmo que él desee, y por último puede que la persona que haga hizo la investigación encuentre solución a problemas que no fueron resueltos en el pasado o en alguna otra investigación pasada. (Velázquez, ¿Qué es la Investigación Exploratoria?, 2018)

En este trabajo se realizó una exploración de diferentes fuentes de internet relacionadas a Provincia de Santo Domingo de los Tsáchilas y principalmente de la Parroquia de San José de Alluriquín, tales como sitios webs, documentos, trabajos investigativos similares y además de visitar los sitios y atractivos principales para el desarrollo del trabajo en general y diseño de la ruta.

#### **Investigación Descriptiva**

La investigación descriptiva está enfocada, en describir las principales características de una población, en el cual se va a realizar el estudio en este método, más lo que es el que, en el lugar del porqué del sujeto en la investigación. Es decir, la finalidad principal es explicar un segmento demográfico o la condición sin centrarse del por qué ocurre un predispuesto fenómeno. (QuestionPro, 2018)

En este proyecto se realizó un análisis y selección de los lugares de interés que son parte destacada en la ruta turística ecológica en beneficio y desarrollo en la parroquia de San José de Alluriquín en el momento y que visión se dará con el pasar de los años evolucionando turísticamente.

## **Métodos de investigación**

### **Método cuantitativo**

Este método tiene como propósito de recolectar información centrada principalmente en números y valores que se representan en cantidad. Para el uso de este método debemos utilizar otros métodos de análisis estadísticos y numéricos, se involucra el seguimiento de una entidad relacionada al valor numérico y estos datos pueden ser la edad, forma, volumen y la escala entre otros. (Parra, ¿Cuáles son los métodos cuantitativos de recolección de datos?, 2019)

Con este método en este trabajo investigativo tuvo la finalidad de llamar la atención de los moradores del sector y visitantes de la ruta turística ecológica para la parroquia de Alluriquín, llevando a cabo un estudio de estadística, reforzando el interés y la finalidad del diseño de la ruta.

### **Método cualitativo**

Este método se lo utiliza para recolectar información y datos, además está centrado en la observación por lo que toma más tiempo que el método cuantitativo, pero su tamaño puede ser más pequeño que el cualitativo. El método cualitativo es extenso y hasta más personal, esta investigación conecta los 5 sentidos como la vista, olfato, tacto, gusto y oído, basado en características y no mediciones de números. (Velázquez, 2018)

Con este método tuvo como objetivo de ver los tipos de preferencia para formar y diseñar la ruta en la localidad de Alluriquín, tomando en cuenta el entorno natural, flora, fauna y atractivos turísticos.

## **Técnicas e instrumentos de investigación**

### **La Observación**

Esta técnica es de mucha utilidad en varios aspectos, centrándose en el acoplamiento de fuentes informativas de un fenómeno o situación por medio de la percepción y acoplando información por medio de los sentidos. (Ortega, 2023)

En el presente trabajo también se utilizó lo que es la técnica de la observación por las respectivas salidas de campo que se realizó para recolectar información acerca de la parroquia rural, y de esta manera fijar la ruta, la misma que se diseñará un programa ecológico, es decir una ruta ecoturística.

Con el respectivo recorrido por la ruta, se realizó las siguientes observaciones como es como por ejemplo la exploración de la flora y la fauna, la inspección de los diferentes tipos de vías de acceso y terreno, la visita de lugares importantes como los atractivos turísticos reconocidos y otros que aún están por conocer.

### **La Encuesta**

La encuesta es un método en el cual se utiliza un cuestionario para obtener respuestas de muchas personas, las encuestas nos pueden brindar, una variedad de información cómo las opiniones, ideas, actitudes y comportamientos de la gente. (QuestionPro, 2019)



Para la elaboración de la encuesta, gustosamente aportaron personas que conocen la parroquia y principalmente los habitantes de San José de Alluriquín. Con la ayuda de la plataforma Google forms se creó 10 preguntas, aplicada al tema “Diseño de una ruta turística ecológica en la parroquia rural de San José de Alluriquín”.

### Universo y Muestra

Para obtener el universo de este proyecto investigativo se revisó información del Gobierno Autónomo Descentralizado de Santo Domingo de los Tsáchilas y del Gobierno Autónomo Parroquial de San José de Alluriquín entre otros documentos, por lo que se llegó a la conclusión que el registro es de 9.725 habitantes en el año 2015 de acuerdo al último censo. Se aplica las encuestas en base aleatoria simple a 360 habitantes entre los días 12, 13,14,15,16,17,18,19,20 de abril del 2023.

Tabla 2.

*Aplicación de la muestra*

Fórmula	Descripción
$n = \frac{N \cdot p \cdot q}{(N-1) \left[ \frac{E}{K} \right]^2 + p \cdot q}$ $n = \frac{9.725 \times 0.5 \times 0.5}{(9.725-1) \times (0.05)^2 + 0.5 \times 0.5}$ $3.54280510018$ <p><b>n = 360 encuestas</b></p> <p>Se realizarán 360 encuestas</p>	<p><b>N= universo o población</b>  <b>p= 0.50</b>  <b>q= 0.50</b>  <b>E= 0.05</b>  <b>K= 2</b></p>

*Nota.* Elaborado por investigador

## Presentación gráfica, análisis e interpretación de resultados obtenidos

### 1 ¿Usted conoce la parroquia San José de Alluriquín?

Tabla 3.

¿Usted conoce la parroquia San José de Alluriquín?

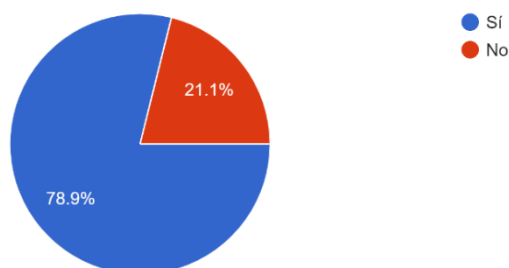
¿Usted conoce la parroquia San José de Alluriquín?	Total	Porcentaje
Si	284	78.9%
No	76	21.1%
Total	360	100%

Nota. Elaborado por investigador

Figura 48.

¿Usted conoce la Parroquia San José de Alluriquín?

360 respuestas



Elaborado por: Autor

Nota Análisis de resultados en encuesta para una ruta eco turística para la parroquia San José de Alluriquín en total de encuestados y su porcentaje

En la primera pregunta la gráfica indica que 78.9% han respondido que, sí conocen la parroquia de San José de Alluriquín, por otra parte, el 21.1% han respondido que no conocen la parroquia. Con esto quiere decir que más de la mitad de las personas encuestadas si conocen la parroquia de Alluriquín, mientras que un porcentaje pequeño no conoce esta parroquia. Por lo que se concluye que si hay interés turístico en esta parroquia.

## 2 ¿Cuántas veces practica eco turismo al año?

Tabla 4.

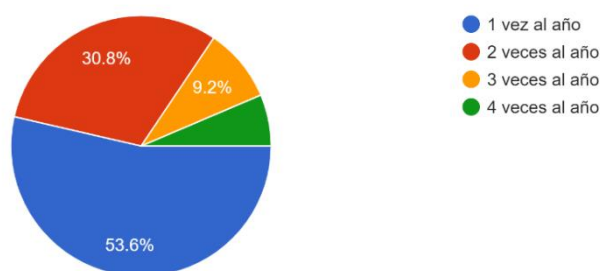
¿Cuántas veces practica eco turismo al año?

¿Cuántas veces practica eco turismo al año?	Total	Porcentaje
1 vez al año	193	53.6%
2 veces al año	111	30.8%
3 veces al año	33	9.2%
4 veces al año	23	6.4%
Total	360	100%

Nota: Elaborado por investigador

Figura 49.

¿Cuántas veces practica eco turismo al año?  
360 respuestas



Nota Análisis de resultados en encuesta para una ruta eco turística para la parroquia San José de Alluriquín en total de encuestados y su porcentaje

En esta segunda pregunta la gráfica indica que el 53.6% han practicado el ecoturismo una vez al año, el 30.8% han practicado dos veces al año, el 9.2% tres veces al año y el 6.4% han practicado 4 veces al año. Con esto quiere decir que la mitad de los encuestados y otro interesante porcentaje si han practicado ecoturismo por una sola vez o dos veces, y además hay otros pequeños porcentajes que lo han hecho varias veces. Con este resultado si hay una base interesante por el ecoturismo.

### 3 Estaría usted interesado en participar de una ruta eco turística en la parroquia San José de Alluriquín?

Tabla 5.

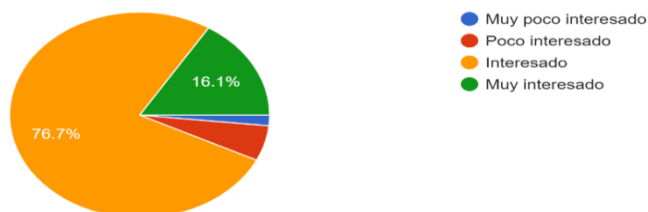
*Estaría usted interesado en participar de una ruta eco turística en la parroquia San José de Alluriquín?*

Estaría usted interesado en participar de una ruta eco turística en la parroquia San José de Alluriquín?	Total	Porcentaje
Muy poco interesado	6	1.7%
Poco interesado	20	5.6%
Interesado	276	76.7%
Muy interesado	58	16.1%
Total	360	100%

*Nota.* Elaborado por investigado

Figura 50.

Estaría usted interesado en participar de una ruta eco turística en la parroquia San José de Alluriquín?  
360 respuestas



Elaborado por: Autor

*Nota* Análisis de resultados en encuesta para una ruta eco turística para la parroquia San José de Alluriquín en total de encuestados y su porcentaje

En esta tercera pregunta en la gráfica indica que el 76.7% está interesada en participar en la ruta turística en la parroquia de San José de Alluriquín, el 16.1% está muy interesada en participar de la ruta el 5.6% está un poco interesado en participar y el 1.7% está muy poco interesada en participar. Con esto quiere decir que más de la mitad están interesados y sin olvidar que hay un pequeño porcentaje están muy interesados en conclusión hay un gran interés en ser parte de una ruta eco turística.

#### 4 ¿Qué atractivos turísticos le gustaría conocer en la ruta ecoturística?

Tabla 6.

¿Qué atractivos turísticos le gustaría conocer en la ruta ecoturística?

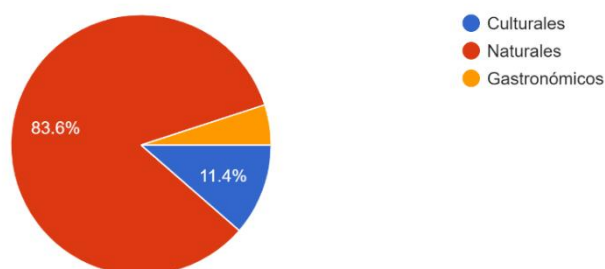
¿Qué atractivos turísticos le gustaría conocer en la ruta ecoturística?	Total	Porcentaje
Culturales	41	11.4%
Naturales	301	83.6%
Gastronómicos	18	5%
Total	360	100%

Nota. Elaborado por investigador

Figura 51.

¿Qué atractivos turísticos le gustaría conocer en la ruta ecoturística?

360 respuestas



Elaborado por: Autor

Nota Análisis de resultados en encuesta para una ruta eco turística para la parroquia San José de Alluriquín en total de encuestados y su porcentaje

En esta cuarta pregunta la gráfica indica que el 83.6% les gustaría conocer atractivos naturales en una ruta turística, el 11.4% les gustaría conocer atractivos culturales y por último un 5% les gustaría atractivos gastronómicos. Con esto quiere decir que la mayor parte quieren conocer lugares naturales y otro porcentaje por lo cultural y un pequeño porcentaje por la gastronomía.

## 5 ¿Qué actividades le gustaría practicar en una Eco ruta turística?

Tabla 7.

¿Qué actividades le gustaría practicar en una Eco ruta turística?

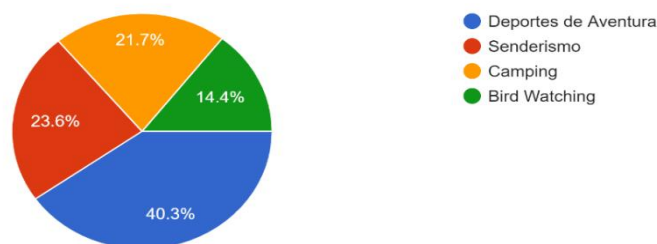
¿Qué actividades le gustaría practicar en una Eco ruta turística?	Total	Porcentaje
Deportes de aventura	145	40.3%
Senderismo	85	23.6%
Camping	78	21.7%
Bird watching	52	14.4%
Total	360	100%

Nota. Elaborado por investigador

Figura 52.

¿Qué actividades le gustaría practicar en una Eco ruta turística?

360 respuestas



Elaborado por: Autor

Nota Análisis de resultados en encuesta para una ruta eco turística para la parroquia San José de Alluriquín en total de encuestados y su porcentaje

En esta quinta pregunta el gráfico indica que el 40.3% les gustaría practicar deportes de aventura, el 23.6% les gustaría practicar senderismo, el 21.7% les gustaría hacer camping y un 14.4% les gustaría el bird watching. Con esto quiere decir que casi la mitad de encuestados están interesados por deportes de aventura, por otra parte, un porcentaje similar el cual no tiene mucha diferencia están interesados senderismo y camping, por último, una parte tienen interés por el bird watching.

## 6 ¿De estos deportes de aventura, cual le gustaría practicar?

Tabla 8.

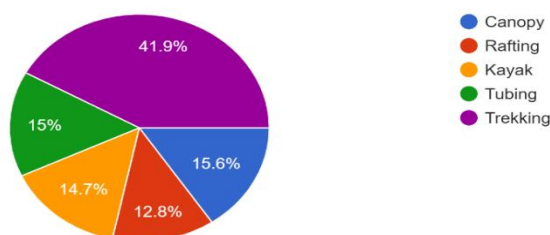
¿De estos deportes de aventura, cual le gustaría practicar?

¿De estos deportes de aventura, cual le gustaría practicar?	Total	Porcentaje
Canopy	56	15.6%
Rafting	46	12.8%
Kayak	53	14.7%
Tubing	54	15%
Trekking	151	41.9%
Total	360	100%

Nota: Elaborado por investigador

Figura 53.

¿De estos deportes de aventura, cual le gustaría practicar?  
360 respuestas



Elaborado por: Autor

Nota Análisis de resultados en encuesta para una ruta eco turística para la parroquia San José de Alluriquín en total de encuestados y su porcentaje

En esta sexta pregunta según el gráfico indica que el 41.9% les gustaría practicar trekking, el 15.6% les gustaría practicar canopy, el 15% les gustaría tubing, el 14.7% les gustaría kayak y el 12.8% les gustaría rafting. Con esto quiere decir que casi la mitad de encuestados tiene más interés por el trekking, otros porcentajes que no tienen mucha diferencia están interesados por canopy, tubing, kayak y último porcentaje tiene interés por el rafting.

## 7 ¿Con quién le gustaría realizar actividades turísticas en una Eco-ruta?

Tabla 9.

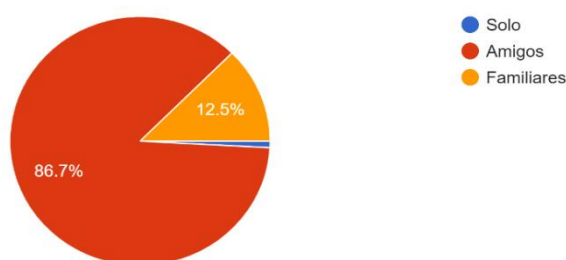
¿Con quién le gustaría realizar actividades turísticas en una Eco-ruta?

¿Con quién le gustaría realizar actividades turísticas en una Eco-ruta?	Total	Porcentaje
Solo	3	0.8%
Amigos	312	86.7%
Familiares	45	12.5%
Total	360	100%

Nota. Elaborado por investigador

Figura 54.

¿Con quién le gustaría realizar actividades turísticas en una Eco-ruta?  
360 respuestas



Elaborado por: Autor

Nota Análisis de resultados en encuesta para una ruta eco turística para la parroquia San José de Alluriquín en total de encuestados y su porcentaje

En esta séptima pregunta según el gráfico indica que el 86.7% le gustaría realizar actividades turísticas más en compañía de amigos, por otra parte, un 12.5% les gustaría realizar actividades turísticas en compañía de sus familiares, y un 0.8% les gustaría realizar actividades turísticas solos. Con esto nos quiere decir que la mayoría de encuestados quiere preferir repasar emplazar en compañía de sus amigos y otro pequeño porcentaje con sus familiares y un mínimo porcentaje por sí solos.



## 8 ¿Cuántos días le gustaría a usted realizar una ruta ecoturística?

Tabla 10.

¿Cuántos días le gustaría a usted realizar una ruta ecoturística?

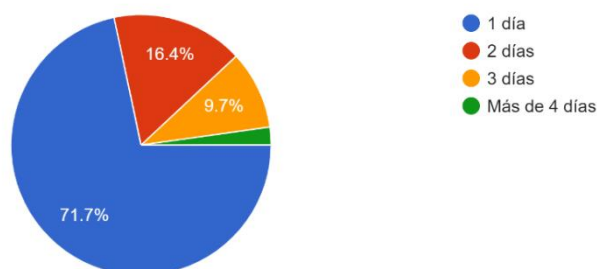
¿Cuántos días le gustaría a usted realizar una ruta ecoturística?	Total	Porcentaje
1 día	258	71.7%
2 días	59	16.4%
3 días	35	9.7%
Mas de 4 días	8	2.2%
Total	360	100%

Nota: Elaborada por investigador

Figura 55.

¿Cuántos días le gustaría a usted realizar una ruta ecoturística?

360 respuestas



Elaborado por: Autor

Nota Análisis de resultados en encuesta para una ruta eco turística para la parroquia San José de Alluriquín en total de encuestados y su porcentaje

En esta octava pregunta según el gráfico indica que el 71.7% les gustaría realizar una ruta ecoturística en un solo día, el 16.4% prefieren hacer la ruta turística en 2 días, el 9.7% prefieren hacer la ruta en 3 días y un 2.2% prefieren más de 4 días. Con esto nos quiere decir que la mayoría de encuestados han decidido que un solo día es suficiente para realizar una ruta ecoturística, otro porcentaje nos muestra que 2 días es una mejor opción y otro porcentaje dicen que 3 días es mejor y otro pequeño porcentaje dicen que sería mejor más de 4 días.

## 9 ¿Cuánto está dispuesto usted a pagar por ruta ecoturística?

Tabla 11.

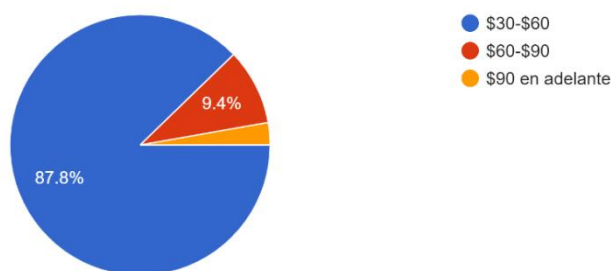
¿Cuánto está dispuesto usted a pagar por ruta ecoturística?

¿Cuánto está dispuesto usted a pagar por ruta ecoturística?	Total	Porcentaje
\$30-\$60	316	87.8%
\$60-\$90	34	9.4%
\$90 en adelante	10	2.8%
Total	360	100%

Nota. Elaborada por investigador

Figura 56.

¿Cuánto esta dispuesto usted a pagar por ruta ecoturística?  
360 respuestas



Elaborado por: Autor

Nota Análisis de resultados en encuesta para una ruta eco turística para la parroquia San José de Alluriquín en total de encuestados y su porcentaje

En esta novena pregunta según el gráfico indica que el 87.8% están dispuestos a pagar por una ruta turística de 30 a 60 dólares, el 9.4% están dispuestos a pagar entre 60 a 90 dólares y un 2.8% están dispuestos a pagar de 90 dólares en adelante. Con esto nos muestra que la mayor parte de encuestados están dispuestos a pagar de 30 a 60 dólares por una ruta ecoturística. pero hay otro resultado que nos muestra que otro porcentaje están dispuestos a pagar un poco más, y por último un pequeño porcentaje estaría dispuesto a pagar aún más.

## 10 ¿Por qué medio publicitario le gustaría recibir información de las rutas ecoturísticas?

Tabla 12.

¿Por qué medio publicitario le gustaría recibir información de las rutas ecoturísticas?

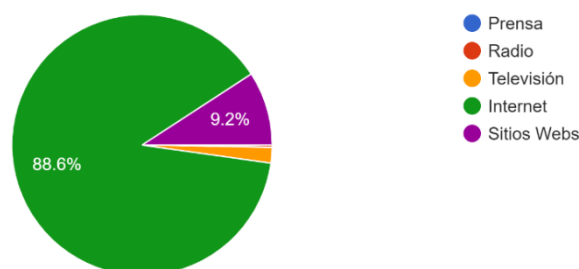
¿Por qué medio publicitario le gustaría recibir información de las rutas ecoturísticas?	Total	Porcentaje
Prensa		
Radio	1	1%
Televisión	7	1.9%
Internet	319	88.6%
Sitios webs	33	9.2%
Total	360	100%

Nota: Elaborado por investigador

Figura 57.

¿Por qué medio publicitario le gustaría recibir información de las rutas ecoturísticas?

360 respuestas



Elaborado por: Autor

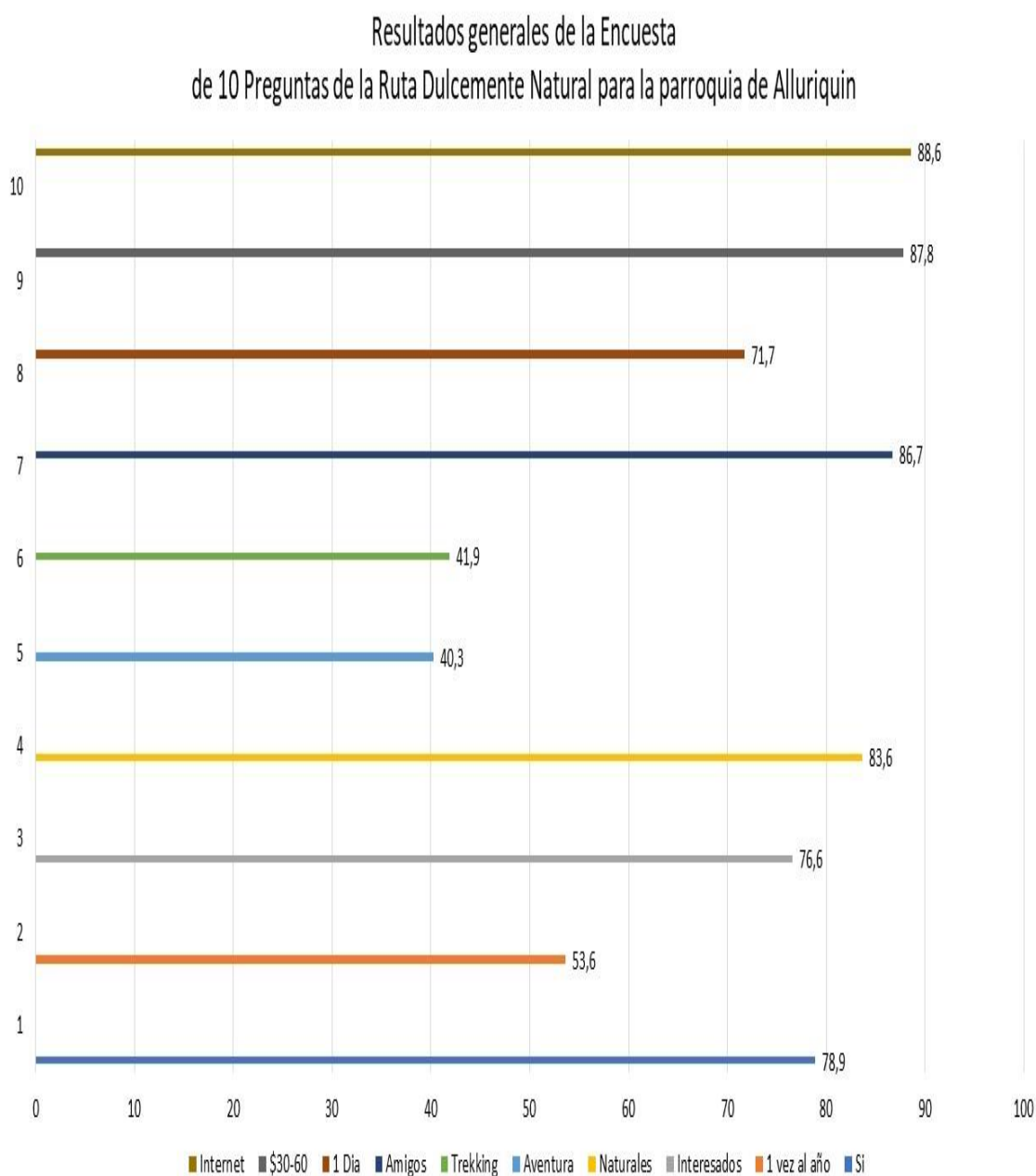
Nota Análisis de resultados en encuesta para una ruta eco turística para la parroquia San José de Alluriquín en total de encuestados y su porcentaje

En la décima pregunta el gráfico muestra que el 88.6% les gustaría recibir información por internet 9.2% les gustaría recibir información por sitios web, el 1.9% les gustaría recibir información por televisión y el 1% les gustaría recibir información por la radio. Con estos resultados obtenidos se ha comprendido que la mayor parte prefieren recibir información solo por internet, por otra parte, otros pequeños porcentajes les gustaría por otros medios. Como conclusión general nos da a comprender que la principal opción es la internet para recibir información.

## Análisis e interpretación de resultados

Figura 58.

Resultados Generales de la Encuesta



Nota: Elaborado por investigador

## **Síntesis del capítulo**

Cómo síntesis del capítulo, acatamos el diagnóstico, métodos y técnicas de la investigación, en donde se utilizó la investigación explorativa e investigación descriptiva, como también métodos cuantitativo y cualitativo además de técnicas e instrumentos de investigación, siendo parte de este proyecto la observación y la encuesta. Se llevó a cabo las encuestas de 10 preguntas enfocadas al presente proyecto por internet con la ayuda de la plataforma Google forms. las mismas que de acuerdo a la población de la parroquia rural de San José de Alluriquín es de 9725 habitantes.

Cómo resultados y análisis con un aproximado de 360 encuestas, se obtuvo que la mayor parte conocen la parroquia de Alluriquín, además se pudo constatar que han practicado el ecoturismo una vez al año y entre otros porcentajes que reflejan más de 2 veces, porque si hay un interés. Por otra parte, la mayor parte de encuestados está interesado en ser partícipe de rutas ecoturísticas, además es claro la mayoría de las personas quieren conocer atractivos naturales.

Además, se destaca que hay una mayor preferencia por deportes de aventura, pero además son tomadas en cuenta otras actividades y por su porcentaje y diferencia no es muy grande, por lo que los encuestados la hacen parte. El trekking es uno de los puntos más altos como deportes para practicar, pero a su vez están los demás deportes que sí los mencionan y entre ellos.

En otros resultados se ve que la mayoría prefieren pasar con sus amigos que, con sus familiares y que un solo día puede ser suficiente para realizar una ruta turística y con respecto al precio los encuestados han confirmado la mayor parte que sí pueden pagar una cantidad normal. Y por último sobre recibir información de rutas eco turísticas recibieron la mayoría por internet.

## **CAPÍTULO III: PROPUESTA**

### **Descripción de la propuesta**

Diseño de una ruta Ecoturística en la parroquia de San José de Alluriquín. El desarrollo de una ruta de ecoturismo incrementará el interés turístico por la maravilla de la zona y la reactivación económica de todos los sectores más vulnerables que están en su entorno.

El ecoturismo se lleva a cabo en diferentes sectores lo que puede ayudar a reactivar el turismo y haciéndolo más concurrido, volviéndose una actividad muy destacada lo cual fomentara empleo en esta parroquia, en coordinación con prestadores de servicios como centros de información turística, tiendas artesanales y variedad de productos locales.

### **Viabilidad Económica**

Este proyecto es factible económicamente ya que mejorara el desarrollo económico de la parroquia rural junto con los prestadores de servicios turísticos, hoteleros, transporte etc, que serán los principales beneficiarios. Además, los habitantes de Alluriquín van tener ideas para crear nuevos emprendimientos que les dará futuros frutos económicos.

### **Viabilidad Social**

Por la parte social los habitantes de la parroquia rural de San José de Alluriquín en la provincia de Santo Domingo de los Tsáchilas, están de acuerdo en ser parte de la ruta ecoturística y estas dispuestos a recibir turistas nacionales y extranjeros, por lo que este proyecto ayuda a la parte social de la los habitantes de

San José de Alluriquín se involucren ya que se incentivara en mejorar sus locales e infraestructuras para dar una mejor presentación a los visitantes.

### **Impacto Ambiental**

La objetividad de este trabajo investigativo es de evitar causar más daño al medio ambiente, el cual se volverá efectivo por lo que lo apunta en sostenibilidad y protección del medio ambiente de la zona, lo que será fundamental prevenir las distintas áreas naturales, ecosistemas en su propio hábitat en el cual se fomenta el ecoturismo.

Al realizar actividades de turismo de aventura estas no generan un impacto no muy grande en la zona donde se las lleven a cabo, justamente las actividades están pensadas en dejar el menor rastro. Por lo que los que visiten se animarán a atraer más a su gente y compartirán el valor de experiencias en los sitios naturales.

## Desarrollo de la propuesta

### Recursos

Para la realización del presente proyecto se considera los siguientes elementos u operantes

Tabla 13.

*Recursos materiales necesarios para la realización del proyecto*

Equipos y materiales	Unidad	Cantidad
Equipos	Computadora	1
	Cuaderno	1
Materiales	Esferos	2
	Folletos, revistas de información turística, pdfs	10

*Nota.* Elaborado por investigador



**Talento humano**

En el fundamento esencial en lo que concierne al talento humano es el guía el cual, con su debida preparación, amplio conocimiento y gran experiencia consentirá que el turista goce de la ruta. En otras palabras, es el dirigente quien este encomendado de transferir a los pasajeros, de forma segura.

Además, está en conexión con el personal de operación exterior quien será el representante de la reservación de los distintos sitios a visitar, y por último los propietarios de los lugares turísticos y emprendedores de confitería.

**Investigador:** Nelson Cueva

**Tutor:** Lic. Mayra Espinosa


**Encuestados:** Habitantes de la Parroquia San José de Alluriquín



## PRIMERA FASE-DIAGRAMACIÓN DE LA RUTA




### Inventario de los recursos turísticos


Tabla 14.

*Inventario de atractivos turísticos de la parroquia de San José de Alluriquín*

<b>Atractivo turístico</b>	<b>Categorización</b>	<b>Descripción</b>	<b>Fotografía</b>
<b>Cascada del Amor</b>	<b>Código: AN</b> <b>Tipo: Ríos</b> <b>Subtipo: Cascadas</b> <b>Jerarquía: I</b>	<p>Esta cascada tiene una altura de 6 metros aproximadamente, y su profundidad es de 5 metros. Además, se puede observar variedad de especies de mariposas de sorprendentes colores, aquí se alimentan las plantas y de las aguas naturales. Y se puede practicar el rappel sobre roca.</p>	

<p><b>Cascada del Duende</b></p>	<p><b>Código: AN</b></p> <p><b>Tipo: Ríos</b></p> <p><b>Subtipo: Cascadas</b></p> <p><b>Jerarquía: I</b></p>	<p>Esta se encuentra en el desemboque del Río Toachi al lado de la cascada de amor en la localidad del Unión del Toachi a 1 km de la entrada de este sector, se le conoce como cascada del duende porque según sus habitantes dicen haber visto a este misterioso personaje en esta área.</p>	
<p><b>Cascada de la Virgen</b></p>	<p><b>Código: AN</b></p> <p><b>Tipo: Ríos</b></p> <p><b>Subtipo: Cascadas</b></p> <p><b>Jerarquía: I</b></p>	<p>La cascada posee un caudal muy bajo, además en este lugar se puede observar aves, mariposas, variedad de árboles.</p>	

<p><b>Cascada del Diablo</b></p>	<p><b>Código: AN</b></p> <p><b>Tipo: Ríos</b></p> <p><b>Subtipo: Cascadas</b></p> <p><b>Jerarquía: I</b></p>	<p>Se puede observar una variedad de aves, diferentes especies de mariposas, orquídeas, bromelias, árboles maderables entre otras especies de musgos y helechos. La cascada tiene una altura de 20 metros, además de ser una cascada muy misteriosa</p>	
<p><b>Cascada del Tigrillo</b></p>	<p><b>Código: AN</b></p> <p><b>Tipo: Ríos</b></p> <p><b>Subtipo: Cascadas</b></p> <p><b>Jerarquía: I</b></p>	<p>Esta cascada es amplia y está rodeada de abundante bosque con una hermosa vista La cascada posee una altura de 45 metros</p>	
<p><b>Cascada del Gallito</b></p>	<p><b>Código: AN</b></p> <p><b>Tipo: Ríos</b></p> <p><b>Subtipo: Cascadas</b></p> <p><b>Jerarquía: I</b></p>	<p>La cascada tiene una altura de 4 a 5 metros aproximadamente, y está rodeada de exuberante vegetación, se le conoce la cascada del gallito porque según los moradores se le ha visto al conocido gallo de la peña, esta ave tiene su plumaje de color rojo y negro</p>	

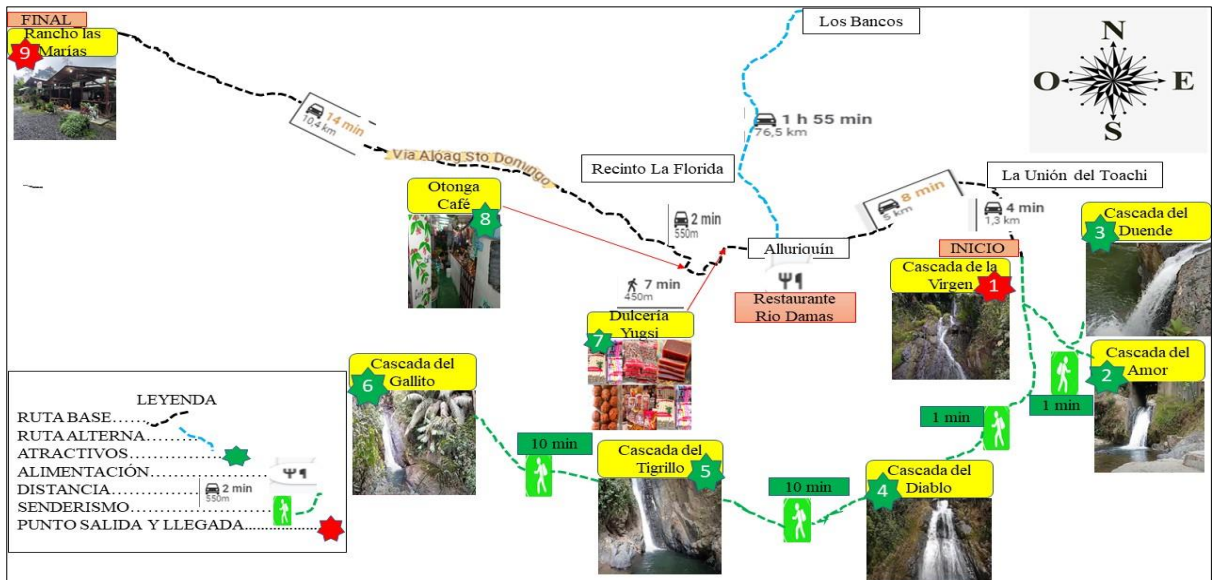
<p><b>Otonga Café</b></p>	<p><b>Código: MC</b>  <b>Tipo: Acervo Cultural y Popular</b>  <b>Subtipo: Gastronomía</b>  <b>Jerarquía: II</b></p>	<p>Se encuentra ubicado a 10 minutos del centro de la parroquia de San José de Alluriquín, en este lugar se comercializa café tostado, molido entre otros productos variados. Se puede disfrutar de una buena taza de café</p>	
<p><b>Rancho las Marías</b></p>	<p><b>Código: MC</b>  <b>Tipo: Acervo Cultural y Popular</b>  <b>Subtipo: Gastronomía</b>  <b>Jerarquía: II</b></p>	<p>Se encuentra ubicado en la vía Alóag Santo Domingo en el km 12 antes del peaje. En este lugar se comercializa variedad de lácteos como quesos, yogurts, mantequilla entre otras combinaciones de productos.</p>	

*Nota.* Elaborado por investigador



Figura 59.

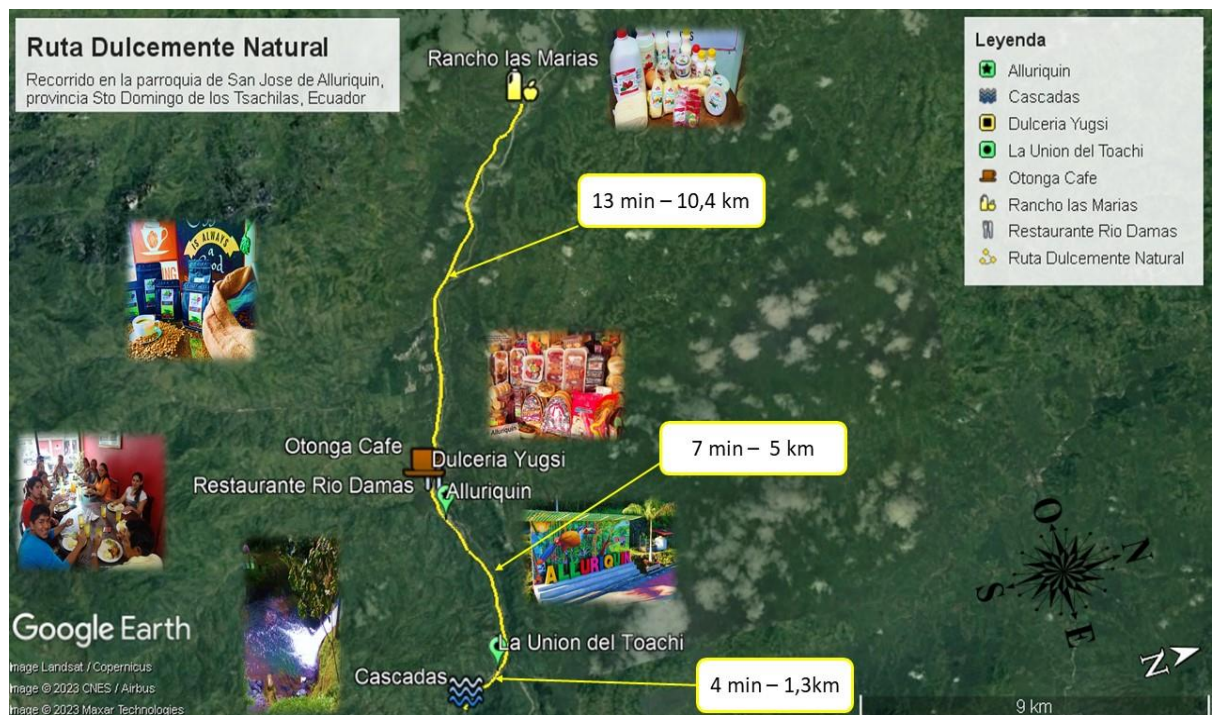
Ruta Nivel Medio 1



Nota: Elaboración propia

Figura 60.

Ruta Nivel Medio 2



Nota: Elaboración propia

**Listado de atractivos (principales y secundarios)**

- 1 La Unión del Toachi
- 2 Rio Toachi
- 3 Complejo turístico Chittoa al Natural
- 4 La poza de los yumbos
- 5 Cascadas del Diablo
- 6 Cascada del amor
- 7 Cascada del duende
- 8 Cascada de la Virgen
- 9 Cascada del Diablo
- 10 Cascada del Tigrillo
- 11 Cascada del Gallito
- 12 Cascada Escondida
- 13 Cascada del Ángel
- 14 Balneario rio damas
- 15 Cascada de los monos
- 16 Rio lelia
- 17 Rio meme
- 18 Rio damas
- 19 Cascada rio damas
- 20 Hostería tinalandia
- 21 Quinta el progreso elaboración de panela y aguardiente
- 22 Cascada del tuno
- 23 Reserva natural guajalito
- 24 Plantación de anturios Gozen
- 25 Albergue de aves la hojarasca
- 26 San José de Alluriquín
- 27 Dulcería Yugsi
- 28 Otonga café
- 29 Rancho las Marías

### Listado de Hitos

Tabla 15. *Cuadro de hitos*

<b>Origen</b>	<b>Hito rural</b>	<b>Hito rural</b>	<b>Hito rural</b>
Las cascadas de diablo	Cascada de la virgen	Cascada del amor	Cascada del duende
<b>Hito rural</b>	<b>Hito rural</b>	<b>Hito rural</b>	<b>Destino</b>
Cascada del diablo	Cascada el tigrillo	Cascada del gallito	Entrada Unión del Toachi
<b>Origen</b>	<b>Hito rural</b>	<b>Hito rural</b>	<b>Destino</b>
Entrada Unión del toachi	Parroquia Alluriquín	Dulcería yugsi	Otonga café
<b>Origen</b>	<b>Destino</b>		
Otonga café	Rancho las marías		

*Nota:* detalle de hitos de la ruta centrada en un día

**Fuente:** Lcda. Ingrid Arévalo

**Elaborado por:** Investigador



## Cuadro de tiempos

Tabla 16. *Cuadro de tiempos*

Tramos	Tiempo recorrido	Tiempo visita	Tiempo para técnica	Tiempo total
<b>Día 1</b>	Bus - Carro			
Tramo 1: Unión del toachi – Inicio Cascadas	4 min 1,3 km			4 min
	Senderismo			
Tramo 2: Inicio Cascadas – cascada gallito		4 horas	20	4h 20min
	Bus- carro			
Tramo 3: Cascada del amor – Alluriquín	10 min 6,2 km		30 min	40 min
	Bus - carro			
Tramo 4: Restaurante Rio Damas – otonga Cafe	3 min 850 km		30 min	33 min
	Bus - carro			
Tramo 5: Otonga Café – Rancho las Marias	11 min 10,4 km		20 min	31 min

*Nota:* Detalle del cuadro de tiempos de un full day

**Fuente:** Lcda. Ingrid Arévalo

**Elaborado por:** Investigador

**Costeo**Tabla 17. *Costos de un día*

<b>DIA 1</b>								
<i>Servicio</i>	<i>Proveedores</i>	<i>Desayuno</i>	<i>Almuerzo</i>	<i>Cena</i>	<i>Costo por día</i>	<i>Costo total x pax</i>	<i>Cantidad de Personas</i>	<i>Costo total</i>
<i>Transporte</i>	<i>Tour Autobus</i>				100			100,00
<i>Guía</i>	<i>Nelson Cueva</i>				60,00			60,00
<i>Entradas</i>	<i>Cascada del Amor</i>				1,00	1,00	10	10,00
	<i>Cascadas del Diablo</i>				1,00	1,00	10	10,00
	<i>Canyoning</i>				18,00	18,00	10	180,00
<i>Alimentación</i>	<i>Restaurante Rio Damas</i>		7		7	7	10	70,00
<i>Subtotal Costo Neto</i>								<b>430,00</b>

<b>TOTAL, COSTOS NETOS</b>	<b>430,00</b>
----------------------------	---------------

SIN  
TRANSPORTE

<i>Gasto Administrativo 10%</i>	43
<i>Imprevistos 1%</i>	4,3
<i>Utilidad 22%</i>	94,6
<i>IVA 12 %</i>	-39,6
<b>Total</b>	<b>532,30</b>
<i>P.V.P. x pax</i>	53,23
<i>Precio redondeado</i>	<b>60x Pax.</b>

Nota: Detalle del costo del tour completo un full day

Fuente: Lcda. Ingrid Arévalo

Elaborado por: Investigador

## Itinerario Comercial

Figura 61.

*Itinerario Ruta Dulcemente Natural*

**RUTA DULCEMENTE NATURAL**

**PROGRAMA 1 FULL DAY**

**INCLUYE**

- Visita a 5 Cascadas
- Transporte
- Guías Capacitados
- Equipo de Canyoning
- Box lunch
- Almuerzo
- Degustación de dulces, café y lácteos
- Fotografías y Videos

**PRECIO POR PERSONA**

**\$ 60**

**PROGRAMA NO INCLUYE**  
 Bebidas y alimentos no incluidos en el paquete,  
 souvenirs  
 Consumos extras y todo lo que no especifique el  
 paquete

**Notas importantes:** Precios en USD, incluyen todos los impuestos, servicios en regular sujetos a disponibilidad

Greentours.com.ec - 2787010

*Nota.* Elaboración propia

## **Itinerario Comercial**

### **Ruta Turística Dulcemente Natural**

9:00 Bienvenida, explicación técnica y ejercicios de calentamiento muscular

9:20 Observación y fotografías de las cascadas del Amor y la Virgen

9:50 ascenso por los distintos senderos hacia las cascadas del Diablo y del Tigriño, recorrido y fotografías.

10:30 Canyoning en la Cascada del Gallito

11:30 Box lunch, descanso e hidratación

12:30 Senderismo y retorno

13:30 Viaje a la parroquia de Alluriquín

14:00 Llegada a Alluriquín, introducción, almuerzo en Restaurante Río Damas, variedad de platos típicos, pescado frito, mariscos, pollo, fritada etc

15:00 Observación de proceso, degustación de melcochas, manichos, mermeladas de guayaba etc.

15:30 Visita a Otonga Café, observación de sus productos, proceso, degustación, aromas y sabores

16:00 Rancho las Marías, observación, elaboración de derivados de la leche con degustación

16:30 Fin del recorrido

¿Qué se debe llevar?

- Bolso o mochila pequeña
- Zapatos cómodos ideal para senderismo
- Protector solar
- Gorra o sombrero

- Repelente
- Hidratación
- Frutos secos, chocolate

#### Requerimientos para Canyoning

- Buzo manga larga
- Licra, pantalón ligero o pantaloneta
- Zapatillas de lona para mojarse

#### Indicaciones generales

- Se debe escuchar atentamente las instrucciones y recomendaciones de los guías
- Se debe arrojar basura en sitios adecuados para ello, sino conservarlos hasta tener un contenedor
- No se debe arrancar plantas o partes de ellas
- No se debe capturar animales silvestres
- No se debe intentar acciones riesgosas sin previa evaluación y autorización
- Evitar derramar sustancias en fuentes hídricas
- En caso de cualquier anomalía comunicar inmediatamente al guía.

Tabla 18.

*Actividades recreativas para la ruta “Dulcemente Natural”*

Paquete: “Ruta Dulcemente Natural”			
Código: AN- MC	Duración: 1 día	Carácter: Ecológico Gastronómico	Dificultad: media
Idioma de Guianza: español - Ingles		Estilo: Ruta	
Recorrido: parroquia San José de Alluriquín			
Centro de operaciones: Ecología			
Guías: Nelson Cueva			
Itinerario técnico			

Dia 1	Hora	Origen	Destino	Recorrido. Aprox.	Tiempo Visita	Actividades
	9:00	Entrada a las Cascadas	Cascadas del Amor Y la Virgen	10 min	30 min	Bienvenida, explicación técnica, ejercicios de calentamiento
	9:50	Cascadas del Amor y la Virgen	Cascada del Diablo y del Tigrillo	50 min	20 min	Senderismo, observación, fotografías
	10:30	Cascada del Diablo y del Tigrillo	Cascada del Gallito	20 min	40 min	Cayoning y observación de la naturaleza

	11:30	Cascada del Gallito	Recorrido de Senderos	60 min	00 min	Box lunch, descanso e hidratación
	12:30	Recorrido de senderos	Regreso al punto de Inicio	30 min	40 min	Senderismo, retorno
	13:30	Salida de las Cascadas	Alluriquín	30 min	30 min	Viaje en transporte a Alluriquín
	14:00	Alluriquín	Restaurante Rio Damas	10 min	60 min	Llegada a Alluriquín, introducción, historia, almuerzo
	15:00	Restaurante Rio Damas	Dulcería Yugsi	10 min	30 min	Observación de proceso,



						degustación de variedad de dulces
	15:30	Dulcería Yugsi	Otonga Café	10 min	30 min	Observación de proceso, degustación de un buen café
	16:00	Otonga Café	Rancho las Marías	10 min	30 min	Observación de proceso, degustación de productos lácteos
	16:30	Rancho las Marías	Quito o Sto. Domingo			Fin del recorrido, tour

*Nota:* Elaborado por investigador

**Ruta / Programa:****Duración y N.º paradas:** 1 día, 5 estaciones**Audiencia / Público:** grupo hasta diez personas mayores de 18 años**Objetivos:** fomentar la experiencia ecológica y gastronómica cultural basado en el ecoturismo para incrementar el interés de este pueblo y sus atractivos.**Día 1****Presentación**

Buenos días con todos, mi nombre es Nelson, yo voy a ser su guía y estoy muy contento de estar aquí y quiero darle la calida bienvenida a nombre de la Agencia Green Tours.

Además, quiero presentarles a mi amigo y compañero Felipe quien va ser nuestro chofer que nos va a conducir en todo este recorrido. Para nosotros es un placer servirles en este trayecto, cualquier duda o inquietud, estamos a su disposición para ayudarles.

**Recomendaciones:**

No separarse del grupo

Hacer silencio durante la explicación o guianza

No botar basura, tratar de mantenerla hasta tener un contenedor

No coleccionar especímenes de flora y fauna

En caso de tener una emergencia médica, comunicar inmediatamente

## **Parada 1**

### **Entrada a las Cascadas**

En este momento nos encontramos en el poblado de la Unión del Toachi, el cual es un lugar importante para la parroquia de San José de Alluriquín por lo que se está promoviendo el turismo local, el pueblo se conecta con la parroquia y otras vías principales de acceso, además es la entrada para visitar a las enigmáticas cascadas del diablo, como se puede apreciar el poblado está rodeado de viviendas, con pequeños negocios como tiendas y además venden comida.

En este lugar a este lado se encuentra la cascada de la virgen

La cascada de la Virgen, posee una altura de 45 metros, se la conoce así porque se dice que se la ha visto a la virgen o se les ha aparecido según los habitantes

## **Parada 2**

### **La Cascada del Amor**

Se la conoce así porque muchas parejas la visitan, su altura es de 4 metros aproximadamente, aquí se puede nada y disfrutar de un buen baño y tomar fotografías como pueden observar hay espacio para descansar, hacer fogata, camping y disfrutar del paisaje que rodea. Además, familias y amigos se reúnen y vienen a disfrutar de sus aguas. En este mismo lugar se encuentra la cascada del duende

La Cascada del Duende, su altura es aproximadamente 2 de altura, se le conoce con este nombre porque según los moradores se ha visto este misterioso personaje rondando en la cascada, la cascada esta después de la del amor, la diferencia es que esta desemboca en el rio Toachi

### **Parada 3**

#### **La Cascada del Diablo**

Se le conoce como cascada del diablo porque según sus habitantes cuentan que se le veía a este personaje, un hombre alto de sombra oscura, además se dice que se veía un gato negro o un perro negro, algunas otras personas cuentan que hacían maleficios, por lo que para poder alejar este extraño personaje se tuvo que llevar a un sacerdote y hacer oraciones y bendecir el lugar, y también incluso shamanes Tsáchilas.

La cascada posee una altura de 22 metros y su profundidad es de 8 metros, es un lugar que no es recomendado para hacer actividades de esparcimiento, pero si se puede hacer canyoning con respectivos guías experimentados y el equipo necesario.

### **Parada 4**

#### **La Cascada del Tigrillo**

Para llegar a esta cascada el acceso es un poco complicado por lo que se debe subir por un sendero estrecho, además hay unas sogas las cuales se debe agarrar y escalar al llegar se puede observar una piedra enorme con la figura de un tigre por lo que se denomina la cascada del tigrillo

Su altura es de 45 metros de alto tiene una vista increíble y está rodeada de abundante naturaleza y tiene una poza que forma una piscina natural la cual es perfecta para nadar y disfrutar en compañía de familiares y amigos.

## **Parada 5**

### **La Cascada del Gallito**

Para llegar a esta cascada de la misma forma que la anterior su acceso es un complicado y se debe escalar un poco más que la anterior, esta cascada tiene una altura de 4 a 5 metros aproximadamente, y está rodeada de exuberante vegetación.

Se le conoce la cascada del gallito porque según los moradores se le ha visto al conocido gallo de la peña, esta ave tiene su plumaje de color rojo y negro, se le puede reconocer fácilmente como un gallo por la cresta roja que posee, esta ave es muy ruidosa y reservada, antiguamente la gente cuando lo escuchaban se espantaba pensaban que era un demonio por el ruido que hacía, pero es una ave tranquila y pacífica.

### **Parada Técnica**

En este momento vamos, nos dirigimos a la Cascada del Amor para disfrutar de un momento de esparcimiento tomando un baño refrescante en las aguas cristalinas de esta cascada.

Posteriormente tendremos un pequeño Box lunch, para recuperar nuestra energía, degustaremos productos propios de la zona una parte de los deleites que después ya conoceremos y aprenderemos un poco más en Alluriquín.

## **Parada 6**

### **La Parroquia de San José de Alluriquín**

Ahora nos encontramos en el centro de Alluriquín, la parroquia se encuentra ubicada al noroeste centro del país, a 112 km de la vía Alóag – Santo Domingo y a 24 km de la ciudad de la misma ciudad. Además, se encuentra a 739 msnm y con una temperatura que varía de 19 a 23 °C. Su población es de un aproximado de 9.725 habitantes, entre los años 90 y principios del 2000 ha habido un crecimiento poblacional de diferentes partes del país.

La mayor parte de su gente son descendientes colonos, los mismos que llegaron y se establecieron por su clima y biodiversidad que pose para siembras y cuidado de animales. Sus habitantes realizan varias actividades como la crianza de ganado vacuno, producción de leche, agricultura, como la caña de azúcar, la cual es una actividad que la mayor parte de su gente la realiza comercializando diferentes productos.

El nombre “Alluriquín” según los escritos de la época colonial del Padre Juan de Velasco, significa “Lugar de Descanso junto al Río de Claras Aguas”.

En la antigüedad la parroquia era considerada un tambo, un lugar donde los viajeros pasaban la noche, para el siguiente día seguir con su camino. Entre los años 40 hasta 50, se cuenta que llegaron los primeros colonos de origen colombiano, los mismos que se establecen las primeras plantaciones de caña de azúcar como una actividad económica.

Por lo que después llegaron más colonos de otras provincias del occidente como Manabí, El Oro y Loja, y del lado oriental emigraron los colonos de las ciudades del Cotopaxi, Bolívar y Tungurahua, siendo quienes aportaron a las cooperativas agrícolas.

## **Parada 7**

### **La Melcocha**

Muy bien, es este lugar vamos a aprender y conocer de su elaboración del dulce llamado la melcocha, por su puesto también vamos a degustar, a este dulce en otros países también se le conoce como alfandoque o arropilla, sus ingredientes son vainilla, colorante rojo, mantequilla, agua y panela.

La melcocha es un dulce propio hecho de la caña de azúcar, para hacer las deliciosas melcochas, debemos hervir y derretir la panela, hasta obtener una miel espesa. Cuando esta lista la miel se le puede agregar otros ingredientes como, canela, hojas de mandarina entre otros. Entonces luego se procede a batir para lograr un espeso maleable, después se empieza a jalar.

En esta etapa, la masa esta como una especie de chicle de color marrón y mientras se la mueve y se jala, cambia a un color amarillo claro, hasta que finalmente se vuelve de color blanco y estaría lista la melcocha, para ser empaquetada en funda plástica para conservarla y protegerla, normalmente 10 unidades se enfundan en cada empaque para ser distribuida y para la venta.

## **Parada 8**

### **Otonga Café**

Como siguiente lugar a visitar es el conocido Otonga Café, en este lugar vamos a aprender desde su cosecha, seleccionado, tostado hasta el envasado del café, comercialización de sus productos y finalmente disfrutaremos de un buen café entre otras variedades.

Un aproximado de 25 agricultores trabajan para este emprendimiento de la zona, es un café 100% arábigo, en la cafetería se ofrece, bebidas frías y calientes, postres, capuchinos, moccacinos y café expreso. Se comercializa café en grano y en pasta.

## **Parada 9**

### **Rancho las Marías**

El siguiente atractivo que vamos a visitar es el conocido rancho las Marías, donde elaboran y comercializan productos lácteos, así que vamos a aprender y degustar. Este lugar es un emprendimiento artesanal y familiar, según nos cuenta su propietario, ellos empezaron con 40 litros de leche, haciendo yogurt y se dieron cuenta que su producto tenía una buena demanda.

Por lo que empezaron a elaborar otras variedades de productos como el queso de hoja, queso mozzarella, queso lojano, queso pasteurizado, queso de finca, queso con especias, queso de trenza, copito, ricotta, manjar de leche y helados caseros. Como representante de la agencia Green Tours quiero brindarles mis sinceros agradecimientos por permitirme tomar este paquete turístico y a la vez deseo que este full day haya sido de su agrado, muchas gracias y éxitos.



## Promoción

Figura 62.

*Afiche promocional de la Ruta Dulcemente Natural*

**Ven y descubre  
Un Misterio Dulce y Natural**

**ALLURIQUIN**  
La Ruta Dulcemente Natural te espera

Visita las enigmáticas  
Cascadas

Practica y  
experimenta el  
cayoning

Saborea y disfruta  
la elaboración de  
la melcocha

Disfruta de un buen café y  
aprende su proceso

Degusta y conoce productos  
lácteos artesanales

 +593-96-766-5364 **Call now**

*Nota. Elaboración propia*

### **Síntesis del capítulo**

El diseño de la ruta turística ecológica de la parroquia rural de San José de Alluriquín está dirigido en enriquecer la propuesta de actividades turísticas, por tal motivo se elabora en el plan del ecoturismo en focalizar la viabilidad en los fundamentos económicos, sociales y ambientales.

Por lo que se lleva a cabo un programa de progreso del ecoturismo en San José de Alluriquín, en lo que implica a todos los habitantes y emprendedores que viven del turismo y costumbres.

El diseño de la ruta se encamina en la valoración y conservación del medio ambiente, costumbres y tradiciones de la parroquia de Alluriquín y se plantea como beneficio turístico el impulsar la ecología para estudios consecutivos.

## **CONCLUSIONES**

Se realizó un marco conceptual del desarrollo de conceptos los cuales han servido como base en el diseño de la ruta turística en la parroquia de San José de Alluriquín.

Se ha elaborado un inventario de los atractivos turísticos, los cuales fueron seleccionados e incluidos en la ruta turística de la parroquia rural de Alluriquín.

Se elaboró un cuadro de costos aplicado a la ruta ecoturística dulcemente natural en la parroquia de San José de Alluriquín.

## RECOMENDACIONES

A las autoridades de la parroquia rural, involucrarse y fomentar planes y proyectos, para así apoyar con el crecimiento de la parroquia de manera social y económica. Comprometerse en promocionar planes de desarrollo de nuevos proyectos en beneficio de la parroquia de Alluriquín, por lo que la misma posee varios y diferentes atractivos que cumplen con las condiciones para el fortalecimiento de la actividad turística.

Se recomienda al Gobierno Autónomo Parroquial y propietarios privados en trabajar en conjunto para la conservación y mejora de los diferentes atractivos turísticos y sus respectivos senderos.

A los habitantes del sector tener certeza y colaborar de manera eficaz en la mejora de las actividades turísticas de la parroquia, con el objetivo de buscar y poner en práctica más utilidades, logrando así prevenir que la mayor parte de la gente decida abandonar y ausentarse a otros lugares.

Se recomienda tener en cuenta la importancia de colocar señales y datos relevantes para la adecuada ubicación y orientación. Por lo que la importancia y la conveniente información previo el inicio de la ruta puede ayudar a prevenir incidentes no esperados.

## REFERENCIAS

- Aguirre Ortega, C. E. (2013). *Diseño y elaboración de una guía turística del cantón centinela del Cóndor para promocionar sus atractivos naturales y culturales*. Repositorio Institucional, Loja. Obtenido de <http://dspace.unl.edu.ec/jspui/handle/123456789/1077>
- ALDIA. (25 de Octubre de 2021). *En selvas vírgenes de Quevedo se cultivó el banano Gros Michel*. Obtenido de Aldia El primer diario digital de los Rios: <https://www.aldia.com.ec/en-selvas-virgenes-de-quevedo-se-cultivo-el-banano-gros-michel/>
- alluriquin, C. (5 de julio de 2021). *Chitóa al Natural*. Obtenido de Facebook: <https://www.facebook.com/alluriquinturismo/photos/pb.100067668398028.-2207520000/128595892722526/?type=3>
- Alluriquin, C. (21 de julio de 2021). *Chitóa al Natural*. Obtenido de Facebook: <https://www.facebook.com/alluriquinturismo/photos/pb.100067668398028.-2207520000/139096018339180/?type=3>
- Alluriquin, C. (5 de julio de 2021). *El Cañón del Río Toachi*. Obtenido de Facebook: <https://www.facebook.com/alluriquinturismo/photos/pb.100067668398028.-2207520000/128595906055858/?type=3>
- Alluriquin, C. (5 de julio de 2021). *Las cascadas del Diablo*. Obtenido de Facebook: <https://www.facebook.com/alluriquinturismo/photos/pb.100067668398028.-2207520000/128595966055852/?type=3>
- Alluriquin, C. (18 de diciembre de 2021). *Rancho las marías*. Obtenido de Facebook: <https://www.facebook.com/alluriquinturismo/photos/pb.100067668398028.-2207520000/234582495457198/?type=3>
- Amaru Bioparque Cuenca. (2023). *Tigrillo margay*. Obtenido de Amaru Bioparque Cuenca: [https://www.zoobioparqueamaru.com/nuestros-animales/animal.php?Id\\_Animal=79-tigrillo-margay&Grupo=mamiferos](https://www.zoobioparqueamaru.com/nuestros-animales/animal.php?Id_Animal=79-tigrillo-margay&Grupo=mamiferos)

- anipedia. (s.f.). *Pájaro carpintero*. Obtenido de anipedia:  
<https://www.anipedia.net/pajaros/pajaro-carpintero/>
- Benavides Puglla, A. C. (2015). *Plan Estratégico de Desarrollo Turístico de la Parroquia San José de Alluriquín para el Año 2014-2017*[Tesis de Ingeniería, Universidad Técnica Particular de Loja]. Repositorio Institucional, Loja. Obtenido de  
<http://dspace.utpl.edu.ec/handle/123456789/13262>
- BosqueNagal. (2022). *Árbol Guayacan*. Obtenido de BosqueNagal:  
<https://bosquenagal.com/arbol-guayacan/>
- Brenes, M. J. (14 de Septiembre de 2019). *PortalAmbiental*. Obtenido de Ecoturismo, la respuesta para el desarrollo rural de Latinoamérica:  
<https://www.portalambiental.com.mx/sustentabilidad/20190914/ecoturismo-la-respuesta-para-el-desarrollo-rural-de-latinoamerica>
- Cafe, O. (9 de julio de 2022). *Otonga Cafe*. Obtenido de Facebook:  
<https://www.facebook.com/244180169375339/photos/pb.100046977354763.-2207520000/1453526338440710/?type=3>
- Cartay, R. (2 de agosto de 2020). *Bocachico*. Obtenido de Del Amazonas:  
<https://delamazonas.com/fauna/bocachico/>
- CEFA Ecuador. (13 de Septiembre de 2023). *Cacao*. Obtenido de CEFA la semilla de la solidaridad: <https://cefaecuador.org/productos/cacao/>
- Ceiba pentandra (L.) *Gaertn.* (1791). (s.f.). Obtenido de De Fructibus et Seminibus Plantarum:  
[http://www.conabio.gob.mx/conocimiento/info\\_especies/arboles/doctos/14-bomba5m.PDF](http://www.conabio.gob.mx/conocimiento/info_especies/arboles/doctos/14-bomba5m.PDF)
- Colaboradores, W. (Julio de 2006). *Caña de azúcar*. Obtenido de Wikipedia La enciclopedia libre:  
[https://es.wikipedia.org/wiki/Ca%C3%B1a\\_de\\_az%C3%BAcar](https://es.wikipedia.org/wiki/Ca%C3%B1a_de_az%C3%BAcar)
- Colibrí. (8 de octubre de 2017). Obtenido de Pangeanimales:  
<https://pangeanimales.com/aves/colibri/>
- Cuarán Gualotuña, M. A. (2015). *Diseño de una guía turística para promocionar espacios recreativos, culturales y lugares turísticos de la ciudad de San Pedro de Cayambe y sus alrededores ubicada en la provincia de*

- Pichincha en el periodo 2014-2015*. Repositorio de la Institucion.  
Obtenido de  
<http://www.dspace.cordillera.edu.ec/xmlui/handle/123456789/465>
- Culturas, H. d. (13 de Febrero de 2019). *Santo Domingo de los Tsáchilas: Qué es, ubicación, límites y más*. Obtenido de hablemosdeculturas.com:  
[https://hablemosdeculturas.com/santo-domingo-de-los-tsachilas/?expand\\_article=1](https://hablemosdeculturas.com/santo-domingo-de-los-tsachilas/?expand_article=1)
- Dailis. (23 de Noviembre de 2018). *Mermelada de Guayaba*. Obtenido de recetacubana: <https://recetacubana.com/mermelada-de-guayaba/>
- D'ALESSANDRO, M. (2016). *Laurel*. Obtenido de Flores:  
<https://www.flores.ninja/laurel/>
- Dulzura, L. (2018). *La Dulzura*. Obtenido de Facebook :  
<https://www.facebook.com/485209715281006/posts/519048038563840/>
- EcuaGuadua. (25 de Agosto de 2022). *EcuaGuadua*. Obtenido de Facebook:  
<https://www.facebook.com/photo.php?fbid=488298216636316&set=pb.100063684245155.-2207520000.&type=3>
- El cultivo del plátano (banano). (s.f.). Obtenido de infoAgro:  
[https://www.infoagro.com/documentos/el\\_cultivo\\_del\\_platano\\_\\_banano\\_.asp](https://www.infoagro.com/documentos/el_cultivo_del_platano__banano_.asp)
- El Diario, Grupo Ediasa S.A. (Junio de 2015). *El ceibo nuestro de todos los días*. Obtenido de El Diario: <https://www.eldiario.ec/noticias-manabi-ecuador/359719-el-ceibo-nuestro-de-todos-los-das/>
- ElNorte. (Enero de 2019). *El bosque 'de oro'*. Obtenido de ElNorte:  
<https://www.elnorte.com/aplicacioneslibre/articulo/default.aspx?id=1577785&md5=e4a00a31a4c4e01825fddd73436b3804&ta=0dfdbac11765226904c16cb9ad1b2efe>
- Enciclopedia humanidades. (s.f.). *Café*. Obtenido de Enciclopedia humanidades:  
<https://humanidades.com/cafe/>
- EXTREMA, C. D. (25 de agosto de 2019). *#Pesca de #LISAS con #Atrarraya, Río Toachi, Santo Domingo de los #Tsachilas*. Obtenido de Facebook:  
<https://www.youtube.com/watch?v=SRUXx63QqTY>

- GAD MUNICIPAL DE SANTO DOMINGO. (diciembre de 2016). *Santo Domingo 2023 el futuro de chilachi to*. Obtenido de GAD MUNICIPAL DE SANTO DOMINGO: [https://app.sni.gob.ec/sni-link/sni/PORTAL\\_SNI/data\\_sigad\\_plus/sigadplusdocumentofinal/1760004060001\\_Documento%20PDOT%20Cant%C3%B3n%20Santo%20Domingo%202030%20Incorporado%20Gesti%C3%B3n%20de%20Riesgos\\_30-12-2016\\_11-53-10.pdf](https://app.sni.gob.ec/sni-link/sni/PORTAL_SNI/data_sigad_plus/sigadplusdocumentofinal/1760004060001_Documento%20PDOT%20Cant%C3%B3n%20Santo%20Domingo%202030%20Incorporado%20Gesti%C3%B3n%20de%20Riesgos_30-12-2016_11-53-10.pdf)
- GAD Parroquial Rural Alluriquin. (15 de octubre de 2015). *Plan de Desarrollo y Ordenamiento Territorial de la Parroquia Rural Alluriquín 2015-2019* . Obtenido de [https://app.sni.gob.ec/sni-link/sni/PORTAL\\_SNI/data\\_sigad\\_plus/sigadplusdocumentofinal/1768117060001\\_CONSOLIDADO%20ALLURIQUIN\\_30-10-2015\\_20-32-52.pdf](https://app.sni.gob.ec/sni-link/sni/PORTAL_SNI/data_sigad_plus/sigadplusdocumentofinal/1768117060001_CONSOLIDADO%20ALLURIQUIN_30-10-2015_20-32-52.pdf)
- GAD Provincial de Santo Domingo de los Tsáchilas. (2023). *Datos Generales*. Obtenido de GAD Provincial de Santo Domingo de los Tsáchilas: <https://www.gptsachila.gob.ec/index.php/la-provincia/datos-generales>
- GARZA. (1 de febrero de 2019). Obtenido de Animales: <https://www.animales.website/garza/>
- GUANTA DE TIERRAS BAJAS. (2023). Obtenido de Amaru Bioparque Cuenca : [https://www.zoobioparqueamaru.com/nuestros-animales/animal.php?Id\\_Animal=75-guanta-de-tierras-bajas&Grupo=mamiferos](https://www.zoobioparqueamaru.com/nuestros-animales/animal.php?Id_Animal=75-guanta-de-tierras-bajas&Grupo=mamiferos)
- Herrera, J. V. (01 de julio de 2022). *El aguacate ecuatoriano es un 'boom' en el mercado extranjero*. Obtenido de Yara: <https://www.yara.com.ec/noticias-y-eventos/noticias-ecuador/el-aguacate-ecuadoriano-es-un-boom-en-el-mercado-extranjero/>
- Historia del Ecoturismo. (s.f.). Obtenido de Ecotraveling: <https://ecotraveling.info/historia-y-evolucion-del-ecoturismo/>
- Hogarmania. (2016). *Roble, características y cuidados*. Obtenido de Hogarmania: <https://www.hogarmania.com/jardineria/fichas/arboles/roble-caracteristicas-cuidados-32145.html>



- Hojarasca, L. (11 de julio de 2022). *La Hojarasca*. Obtenido de Facebook:  
<https://www.facebook.com/hojarasca331/photos/pb.100064930410458.-2207520000/5217298701686028/?type=3>
- Huella Amazonica. (2015). *Bocachico* . Obtenido de Huella Amazonica:  
<https://es-es.facebook.com/HuellaAmazonica/posts/865546213506373/>
- Infoagro, R. (s.f.). *El cultivo de la caña de azúcar*. Obtenido de InfoAgro:  
[https://www.infoagro.com/documentos/el\\_cultivo\\_cana\\_azucar.asp](https://www.infoagro.com/documentos/el_cultivo_cana_azucar.asp)
- Lopez Ruiz, D. E. (2018). *Diseño de una Ruta turística Ecológica en la parroquia rural de Atahualpa cantón Quito provincia de Pichincha con el fin de dar a conocer los Atractivos Turísticos que existen en la localidad y motivar el turismo ecológico de la parroquia*. REPOSITORIO INSTITUCIONAL, Quito. Obtenido de  
<http://www.dspace.cordillera.edu.ec:8080/xmlui/handle/123456789/4022>
- Maíz. (2016 - 2023). Obtenido de Enciclopedia Humanidades:  
<https://humanidades.com/maiz/>
- Marganingsih, M. (22 de Agosto de 2023). *Árboles amarillos de la caña de azúcar Caña de azúcar fresca en el primer del campo*. Obtenido de dreamstime: <https://es.dreamstime.com/%C3%A1rboles-amarillos-de-la-ca%C3%B1a-az%C3%BAcar-fresca-en-el-primer-del-campo-agricultura-alcohol-bio-combustible-biol%C3%B3gico-cultiva-image151163341>
- Marias, R. I. (31 de agosto de 2023). *Fotos Rancho las Marias*. Obtenido de Facebook: <https://www.facebook.com/rancholasmariassd/photos/>
- Medina, E. H. (2021). *Diseño de la Ruta Turística Ecológica “Los Tres Cerritos de Don Quinde como estrategia del Desarrollo Sostenible para la parroquia Timbara, provincia de Zamora Chinchipe. Tecnólogo*. Repositorio Institucional, Loja. Obtenido de  
<https://repositorio.istjm.edu.ec/items/show/61>.
- MEJIATV3. (30 de enero de 2022). *Rancho las Marías un emprendimiento en Alluriquín (Primera Parte)*. Obtenido de Youtube:  
[https://www.youtube.com/watch?v=\\_L-I-EytlYk](https://www.youtube.com/watch?v=_L-I-EytlYk)
- Merika. (2 de mayo de 2021). *¿Qué propiedades y beneficios aporta la yuca?* Obtenido de tucentralonline:

<https://tucentralonline.com/blog/2021/05/02/que-propiedades-y-beneficios-aporta-la-yuca/>

Merino Moreta, A. R. (2019). *Campaña publicitaria turística de la parroquia San José de Alluriquín en la provincia de Santo Domingo de los Tsáchilas*. [Tesis de Ingeniería, Escuela Superior Politécnica de Chimborazo]. Repositorio Institucional, Riobamba. Obtenido de <http://dspace.esPOCH.edu.ec/handle/123456789/11528>

Mero Arrunategui, J. E. (2017). *Modelo de Gestión Gerencial para el Fortalecimiento de los atractivos turísticos naturales de la provincia de Santo Domingo de los Tsáchilas*. [Tesis de Ingeniería, Universidad Regional Autónoma de los Andes]. Repositorio institucional, Santo Domingo, Santo Domingo de los Tsachilas. Obtenido de <http://dspace.uniandes.edu.ec/handle/123456789/6852>

Ministerio de Turismo. (2002). Obtenido de Ley de Turismo: <https://www.turismo.gob.ec/wp-content/uploads/2016/03/LEY-DE-TURISMO.pdf>

Ministerio de Turismo. (2015). Obtenido de Reglamento General a la Ley del Turismo : <https://www.turismo.gob.ec/wp-content/uploads/2016/02/REGLAMENTO-GENERAL-A-LA-LEY-DE-TURISMO.pdf>

Monge, Y. (8 de septiembre de 2018). *Saino, Pecari tajacu (Tayassuidae)*. Obtenido de Área de Conservación Guanacaste: <https://www.acguanacaste.ac.cr/paginas-de-especies/mamiferos/663-tayassuidae/4271-saino-pecari-tajacu-tayassuidae>

Mono aullador, Mono congo. (s.f.). Obtenido de Centro de Información Ambiental de la División de Ambiente: <http://www.cich.org/publicaciones/09/AlouattaPalliata.pdf>

Montalvo, V. (18 de diciembre de 2017). *Saino, Pecari tajacu (Tayassuidae)*. Obtenido de Área de Conservación Guanacaste: <https://www.acguanacaste.ac.cr/paginas-de-especies/mamiferos/663-tayassuidae/4271-saino-pecari-tajacu-tayassuidae>

- Naranja. (2019). Obtenido de Cuerpomente: <https://www.cuerpomente.com/guia-alimentos/naranja>
- Naranjas dulces naranja comun . (2018). Obtenido de Yara: <https://www.yara.com.ec/nutricion-vegetal/citricos/tipos-de-citricos/>
- Narvaez, M. (2018). *Método de investigación cualitativo: Qué es y cómo usarlo*. Obtenido de QuestionPro.
- Naveda, A. (2017). *Guanta / Spotted Paca (Cuniculus paca)*. Obtenido de WCS Ecuador: <https://es-la.facebook.com/WCSEcuador/photos/foto-de-la-semanaguanta-spotted-paca-cuniculus-pacacr%C3%A9dito-de-la-foto-adrian-nav/2014019845492551/>
- Nayarit, R. A. (s.f.). *Limón, fuente de sabor y tradición mexicana*. Obtenido de Gobierno de Mexico: <https://www.gob.mx/agricultura/nayarit/articulos/limon-fuente-de-sabor-y-tradicion-mexicana?idiom=es>
- Ortega, C. (20 de mayo de 2023). *Tipos de observación: Características y ventajas*. Obtenido de Questionpro: <https://www.questionpro.com/blog/es/tipos-de-observacion/>
- Parra, A. (2019). *¿Cuáles son los métodos cuantitativos de recolección de datos?* Obtenido de QuestionPro.
- Parra, A. (3 de julio de 2019). *¿Cuáles son los métodos cuantitativos de recolección de datos?* Obtenido de Questionpro: <https://www.questionpro.com/blog/es/metodos-cuantitativos/>
- Pérez Porto, J. M. (27 de febrero de 2009). *Ruta*. Obtenido de DEFINICIÓN DE: <https://definicion.de/ruta/>
- Pérez Porto, J. M. (18 de agosto de 2019). *Ecoturismo*. Obtenido de DEFINICIÓN DE: <https://definicion.de/ecoturismo/>
- Pilaluisa Torres, R. P. (2014). *Diseño de una Eco ruta turística para la parroquia San José de Alluriquín*. Ingeniería en Administración Hotelera y Turística. Repositorio Institucional, Quito. Obtenido de <http://repositorio.uisrael.edu.ec/handle/47000/1059>
- Portilla, G. (2019). *Pez lisa*. Obtenido de Depeces: <https://www.depeces.com/pez-lisa.html>

- QuestionPro. (2018). *¿Qué es la investigación descriptiva?* Obtenido de QuestionPro: <https://www.questionpro.com/blog/es/investigacion-descriptiva/>
- QuestionPro. (2018). *¿Qué es la Investigación Exploratoria?* Obtenido de <https://www.questionpro.com/blog/es/investigacion-exploratoria/>
- QuestionPro. (2019). *¿Qué es una encuesta?* Obtenido de <https://www.questionpro.com/es/una-encuesta.html>
- Rancho San Martin. (2023). *9 mensajes espirituales que los colibríes están tratando de darte.* Obtenido de Rancho San Martin: <https://www.ranchosanmartin.com.mx/9-mensajes-espirituales-que-los-colibríes-estan-tratando-de-darte/>
- Sánchez, E. L. (3 de Diciembre de 2020). *¿Qué son las rutas turísticas?* Obtenido de Entorno Turístico: <https://www.entornoturistico.com/que-son-las-rutas-turisticas/>
- Santillán Minga, M. V. (2022). *Plan de desarrollo turístico para la parroquia San José de Alluriquín, provincia de Santo Domingo de los Tsáchilas.* [Tesis de Ingeniería, Escuela Superior Politécnica de Chimborazo]. Repositorio Institucional, Riobamba. Obtenido de <http://dspace.esPOCH.edu.ec/handle/123456789/17482>
- Stalin, K. (10 de julio de 2021). *Ascendiendo las 7 cascadas del diablo.* Obtenido de Youtube: <https://www.youtube.com/watch?v=-kXf78qZ63U&t=778s>
- STALIN, K. (13 de julio de 2021). *La Otonga café (El mejor café del Ecuador) // KEVIN STALIN.* Obtenido de Youtube: <https://www.youtube.com/watch?v=l6kJGlh-XTo&t=814s>
- Theobroma cacao. (s.f.). Obtenido de Theobroma cacao L. (1753): [http://www.conabio.gob.mx/conocimiento/info\\_especies/arboles/doctos/68-sterc03m.pdf](http://www.conabio.gob.mx/conocimiento/info_especies/arboles/doctos/68-sterc03m.pdf)
- Tucán. (2016-2023 ). Obtenido de Enciclopedia Humanidades: <https://humanidades.com/tucan/>
- UNWTO. (2002). *Ecoturismo y áreas protegidas.* Obtenido de The World Tourism Organization (UNWTO): <https://www.unwto.org/es/desarrollo-sostenible/ecoturismo-areas-protegidas>

UNWTO. (2019). *UNWTO Tourism Definitions* [version PDF]. Obtenido de World Tourism Organization (UNWTO): <https://www.e-unwto.org/doi/pdf/10.18111/9789284420858>

Velázquez, A. (31 de diciembre de 2018). *¿Cuáles son los métodos de investigación cualitativa y cuantitativa?* Obtenido de Questionpro: <https://www.questionpro.com/blog/es/metodos-de-investigacion-cualitativa-y-cuantitativa/>

Velázquez, A. (9 de agosto de 2018). *¿Qué es la Investigación Exploratoria?* Obtenido de QuestionPro: <https://www.questionpro.com/blog/es/investigacion-exploratoria/>

## APÉNDICE

Tabla 19.

*Mapa Definición del Problema*

<b>CAUSAS</b> 	<b>DEFINICION DEL PROBLEMA</b>	<b>CONSECUENCIAS</b> 
<p>Deficiente promoción turística por parte del GAD de Alluriquín.</p> <p>Inexistencia de nuevos productos turísticos de naturaleza.</p> <p>Vías de acceso en mal estado.</p> <p>Bajo presupuesto para temas de capacitación a la población en temas turísticos.</p>	<p><b>BAJO DESARROLLO DEL ECO TURISMO EN LA PARROQUIA DE SAN JOSE DE ALLURIQUÍN</b></p>	<p>Los Atractivos que ofrece la ciudad son desconocidos por el Turista.</p> <p>Migración de la población económicamente activa.</p> <p>Contaminación de los ríos.</p> <p>Baja economía del sector.</p>
<p><b>↑ INDICADORES</b></p>		
<p>Disminución de la afluencia turística del año 2019 al 2020 en 37315, aproximadamente el 70% de turistas nacionales.</p> <p>Atractivos naturales desaprovechados: La Cascada de los monos, Guajalito, Cascada del Tuno, Anturios.</p> <p>Ríos contaminados por basuras, desperdicios y desechos tóxicos.</p> <p>Espacios naturales de difícil acceso, aun no poseen senderos y señaléticas.</p>		

**ANEXO****ENCUESTA****TEMA: DISEÑO DE UNA RUTA TURÍSTICA ECOLÓGICA EN LA PARROQUIA RURAL DE SAN JOSÉ DE ALLURIQUÍN**

**INTRODUCCION:** Soy estudiante del Instituto Tecnológico Internacional Universitario (ITI), me encuentro realizando un estudio acerca del aporte del turismo cultural al desarrollo turístico de la parroquia de San José de Alluriquín. Para lo cual me permito emitir esta serie de preguntas con la finalidad de obtener la mayor cantidad de información posible para lograr los objetivos propuestos.

Su información será útil para el desarrollo turístico cultural del cantón y su uso será de aspecto únicamente académico- científico.

**INSTITUTO TECNOLOGICO INTERNACIONAL**

El Objetivo de esta encuesta es determinar la importancia para el proyecto de diseño de una Eco ruta turística en la parroquia San José de Alluriquín, provincia de Santo Domingo de los Tsáchilas.

Datos Generales

Sexo: Hombre\_\_\_ Mujer\_\_\_

Edad: \_\_\_\_

Instrucción: Primaria \_\_\_\_ Secundaria\_\_\_\_ Superior\_\_\_\_

**Marque con una X la respuesta indicada:**

**1 ¿Usted conoce la Parroquia San José de Alluriquín?**

Si  No

**2 ¿Cuántas veces practica eco turismo al año?**

1 vez al año

2 veces al año

3 veces al año

4 veces al año

**3 Estaría usted interesado en participar de una ruta eco turística en la parroquia San José de Alluriquín?**

Muy poco interesado

Poco interesado

Interesado

Muy interesado

**4 ¿Qué atractivos turísticos le gustaría conocer en la ruta ecoturística?**

Culturales

Naturales

Gastronómicos

**5 ¿Qué actividades le gustaría practicar en una Eco ruta turística?**

Deportes de Aventura

Senderismo

Camping

Bird Watching

**6 ¿De estos deportes de aventura, cual le gustaría practicar?**

Canopy



Rafting

Kayak

Tubing

Trekking

**7 ¿Con quién le gustaría realizar actividades turísticas en una Eco-ruta?**

Solo

Amigos

Familiares

**8 ¿Cuántos días le gustaría a usted realizar una ruta ecoturística?**

1 día

2 días

3 días

Más de 4 días

**9 ¿Cuánto está dispuesto usted a pagar por ruta ecoturística?**

\$30-\$60

\$60-\$90

\$90 en adelante

**10 ¿Por qué medio publicitario le gustaría recibir información de las rutas ecoturísticas?**

Prensa

Radio

Televisión

Internet

Sitios Webs



Identificación de reporte de similitud: oid:11830:245149455

## NOMBRE DEL TRABAJO

PIG FINAL Nelson Cueva.docx

## RECUENTO DE PALABRAS

28094 Words

## RECUENTO DE CARACTERES

145628 Characters

## RECUENTO DE PÁGINAS

168 Pages

## TAMAÑO DEL ARCHIVO

26.6MB

## FECHA DE ENTREGA

Jul 9, 2023 8:32 PM GMT-5

## FECHA DEL INFORME

Jul 9, 2023 8:34 PM GMT-5

**2% de similitud general**

El total combinado de todas las coincidencias, incluidas las fuentes superpuestas, para cada base de datos.

- 2% Base de datos de Internet
- 0% Base de datos de publicaciones
- Base de datos de Crossref
- Base de datos de contenido publicado de Crossref

**Excluir del Reporte de Similitud**

- Bloques de texto excluidos manualmente