

# **INSTITUTO INTERNACIONAL DE HOTELERÍA Y TURISMO “ITHI”**



*Tecnológico Internacional*

**ESCUELA CIENCIAS GASTRONÓMICAS**

## **ANÁLISIS COMPARATIVO CULTURA GASTRONÓMICA MAPUCHE Y LA CULTURA GASTRONÓMICA AWÁ**

**Elaborado por: Bustillos Soria Jorge Antonio**

**Tutor: Olivo Héctor**

**Quito – Ecuador**

**2011**

## APROBACIÓN DEL TUTOR DEL PROYECTO

Yo, **Héctor Olivo Granja** en calidad de tutor del proyecto **ANÁLISIS COMPARATIVO CULTURA GASTRONÓMICA MAPUCHE Y LA CULTURA GASTRONÓMICA AWÁ**; presentada por el **Sr. Jorge Antonio Bustillos Soria** para optar por el grado de **Tecnología** mención de **Gastronomía**, considero que dicho trabajo reúne los requisitos y meritos suficientes para ser sometido a la presentación pública y evaluación por parte del tribunal examinador que se designe.

En la ciudad de, Quito al del mes Enero del 2011

---

FIRMA TUTOR

## **AUTORIA**

Yo, Bustillos Soria Jorge Antonio, autor del presente informe, me responsabilizo por los conceptos, opiniones y propuesta contenidos en el mismo.

Atentamente,

---

Jorge A. Bustillos S.

CI: 1720220795

## ACTA DE SESIÓN DE DERECHOS DE TESIS DE GRADO

Conste por el presente documento la sesión de los derechos de tesis de grado, de conformidad con las siguientes cláusulas:

**PRIMERA:** El Sr. Héctor Olivo Granja, por sus propios derechos, en calidad de tutor de trabajo de investigación y el Sr. Jorge Antonio Bustillos Soria por sus propios derechos, en calidad de autor del trabajo de investigación “Análisis Comparativo Cultura Gastronómica Mapuche y La Cultura Gastronómica Awá”.

### SEGUNDA:

**UNO.** El Sr. Jorge Antonio Bustillos Soria, realizó el trabajo de investigación titulada: **ANÁLISIS COMPARATIVO CULTURA GASTRONÓMICA MAPUCHE Y LA CULTURA GASTRONÓMICA AWÁ** para optar por el título de TECNOLOGIA en Gastronomía, en el Instituto Tecnológico de Hotelería y Turismo ITHI, bajo la tutoría del Sr. Héctor Olivo.

**DOS.** Es política del Instituto Tecnológico de Hotelería y Turismo ITHI, que el trabajo de investigación de Grado, se apliquen, se materialicen y difundan en beneficio de la comunidad.

**TERCERA:** El compareciente, Héctor Olivo Granja, en calidad de Tutor del Trabajo de investigación y el Sr. Jorge Antonio Bustillos Soria, en calidad de autor de la misma, por medio del presente instrumento, tienen a bien autorizar al Tecnológico Internacional de Hotelería y Turismo ITHI, para que se utilice el contenido de esta tesis o parte de ella, en su beneficio y/o de la comunidad, sin reserva alguna, citando la fuente respectiva.

**CUARTA:** Aceptación: las partes declaran que aceptan expresamente todo lo estipulado en la presente sesión de derechos.

---

Héctor Olivo Granja

**TUTOR**

---

Jorge A. Bustillos S.

**AUTOR**

Quito, Octubre 2010

## **AGRADECIMIENTO**

Doy gracias a Dios que jamás me abandona, a mis padres que con su esfuerzo, valentía, conocimiento y amor me supieron guiar; a mis hermanos que siempre están allí cuando los necesito y a todas las personas que están junto a mí en los buenos y malos momentos, los que me supieron alentar y dar un buen consejo para tomar impulso y sobreponerme de los problemas de la vida.

## **DEDICATORIA**

A Dios todo poderoso el incondicional,

A mis padres Jorge y Martha, A mis hermanos Magali, Vinicio, Danilo y Emilia,

A todas las personas que están conmigo e hicieron posible este mi sueño,

A mis profesores y maestros,

A mis compañeros y amigos.

## INDICE

	Página
Agradecimiento-----	5
Dedicatoria-----	6
<b>CAPÍTULO 1</b>	
Introducción-----	10
<b>CAPÍTULO 2</b>	
El problema-----	11
Planteamiento del problema	
Justificación-----	11
Objetivos-----	12
Objetivo general	
Objetivos específicos	
Marco Conceptual-----	13
<b>CAPÍTULO 3-----</b>	<b>16-43</b>
<b>3. REPÚBLICA DE CHILE</b>	
3.1. Datos Generales	
3.2. Chile y sus regiones	
3.2.1 XV Región de Arica y Parinacota	
3.2.2. I Región de Tarapacá	
3.2.3. II Región de Antofagasta	
3.2.4. III Región de atacama	
3.2.5. IV Región de Coquimbo	
3.2.6. V Región de Valparaíso	
3.2.7. Región Metropolitana de Santiago	
3.2.8. VI Región del Libertador General Bernardo O'Higgins	
3.2.9. VII Región del Maule	
3.2.10. VIII Región del Biobío	
3.2.11. IX Región de la Araucanía	
3.2.12. X Región de los Lagos	
3.2.13. XI Región Aisén del General Carlos Ibáñez Del Campo	
3.2.14. XII Región de Magallanes y De La Antártica Chilena	
3.2.15. XIV Región de los Ríos	
<b>CAPÍTULO 4-----</b>	<b>44-51</b>
<b>4. CULTURA MAPUCHE</b>	
4.1. Orígenes	
4.2. Pueblo mapuche	
4.3. Sociedad	
4.4. Vivienda	

- 4.5. La gastronomía mapuche antes de la colonia
- 4.6. El pueblo mapuche: sus estrategias de alimentación
  - 4.6.1. Antecedentes generales
  - 4.6.2. Características de la alimentación mapuche en el periodo prehispánico
    - 4.6.2.1. Principio 1: comer y alimentarse para no enfermar
    - 4.6.2.2. Principio 2: comer con satisfacción y para compartir
    - 4.6.2.3. Principio 3: comer y alimentarse con todo lo que la naturaleza ofrece
  - 4.6.3. Alimentación
  - 4.6.4. Actualidad

CAPÍTULO 5 ----- 52-95

5.0. REPÚBLICA DEL ECUADOR

- 5.1. Datos generales
- 5.2. Provincias Del Ecuador
  - 5.2.1. Azuay
  - 5.2.2. Bolívar
  - 5.2.3. Cañar
  - 5.2.4. Carchi
  - 5.2.5. Chimborazo
  - 5.2.6. Cotopaxi
  - 5.2.7. Imbabura
  - 5.2.8. Loja
  - 5.2.9. Pichincha
  - 5.2.10. Tungurahua
  - 5.2.11. Santo domingo de los Tsáchilas
  - 5.2.12. El Oro
  - 5.2.13. Esmeraldas
  - 5.2.14. Guayas
  - 5.2.15. Los Ríos
  - 5.2.16. Santa Elena
  - 5.2.17. Manabí
  - 5.2.18. Morona Santiago
  - 5.2.19. Napo
  - 5.2.20. Pastaza
  - 5.2.21. Orellana
  - 5.2.22. Sucumbíos
  - 5.2.23. Zamora
  - 5.2.24. Islas Galápagos

CAPÍTULO 6-----96-106

- 6.1 .Cultura de Ecuador
- 6.2. Etnias de Ecuador



6.3. Cultura Awá	
6.3.1. Ubicación geográfica	
6.3.2. Población Awá	
6.3.3. Distribución de la población	
6.3.4. Historia Awá	
6.3.5. Cultura Awá	
6.3.6. Vivienda Awá	
6.3.7. Vestimenta	
6.3.8. Lengua	
6.3.9. Organización sociopolítica Awá	
6.3.10. Sistema de producción	
6.3.11. Economía Awá	
6.3.12. Adaptación de las actividades de subsistencia al medio	
6.4. Actividades Para La Alimentación Awá	
6.4.1. Recolección	
6.4.2. Caza	
6.4.3. Pesca	
6.5. Actualidad	

CAPÍTULO 7----- 107

7.1. Análisis Semejanzas y Diferencias Cultura Mapuche y Cultura Awá --	107
7.2. Conclusiones-----	111
7.3. Recomendaciones-----	113
7.4. Bibliografía-----	114
7.5. ANEXOS-----	115

## **CAPÍTULO 1**

### **INTRODUCCION**

Describir las bellezas que poseen el Ecuador y Chile es un punto importante que persigue el presente trabajo.

Aquí se encontraran algunas maravillas que hacen grande a la historia de cada país como son sus culturas, su gente, gastronomía, sus paisajes y las fuentes de economía.

El análisis comparativo que se tratará es; dar a conocer la bio diversidad que posee cada país y las riquezas culturales que hace que estos países sean un punto de concentración de turistas digno de destacar y desarrollar.

En el avance para el conocimiento de cada país se ira destacando su división política, economía, los recursos naturales existentes en cada región, sus industrias y parte de la historia que engrandece a cada pueblo.

Las culturas que tomo de referencia son la cultura Mapuche de Chile y Awá de Ecuador respectivamente En ellas encontraremos una estrecha relación de ésta con la evolución del hombre en su proceso de civilización.

En este trabajo analizamos los alimentos característicos de cada cultura los utensilios desarrollados y la comunión entre ambos. Además una esencia que nos llevara a una época donde nuestros antepasados subsistieron durante años huyendo de las invasiones para ser libres.

## **CAPITULO 2**

### **EL PROBLEMA**

#### **ANÁLISIS COMPARATIVO CULTURA GASTRONÓMICA MAPUCHE Y LA CULTURA GASTRONÓMICA AWÁ**

##### **PLANTAMIENTO DEL PROBLEMA**

Al no existir un trabajo en el que se realice un análisis integral y comparativo de estas cultura sudamericanas Mapuche y Awá.

Elaboro este proyecto con el afán de incentivar a que muchas personas conozcan más acerca nuestra historia y no dejarla en parcial o total abandono.

##### **JUSTIFICACIÓN**

El interés por investigar de este trabajo son las innumerables novedades que nos ofrecen cada una de estas culturas: la forma de subsistencia en el medio donde se desenvuelven, su economía, su organización, sus medios de producción, sus artesanías y toda su riqueza cultural nos envuelven en un mundo mágico donde nuestros antepasados subsistieron durante años huyendo de las invasiones Incas del Perú (Siglo XV) o de los españoles (Siglo XVI).

La falta de apoyo para la estabilidad de las comunidades por parte de las autoridades y la sociedad es un problema que está dejando relegando nuestras raíces ancestrales en las pequeñas comunidades y espacios donde se desenvuelven. Por la falta de vías de acceso que se encuentran pésimo estado afectando a la economía y al turismo comunitario. Así mismo obligado a los nativos migrar a las grandes ciudades por busca de mejores condiciones de vida dejando poco a poco morir su historia y sus tierras.

De existir una solución a estos inconvenientes los beneficios se incrementaría a la comunidad en cuanto respecta al mejoramiento de las condiciones de vida así como la inserción de esta comunidad a la sociedad compartiendo sus conocimientos; mejoría y aumentaría puntos para el turismo del sector.

## **OBJETIVOS**

### **1.- OBJETIVO GENERAL**

Presentar un análisis comparativo integral entre las culturas indígenas Mapuche y Awá; sus condiciones de vida, medios de producción, y alimentación.

### **2.- OBJETIVOS ESPECÍFICOS**

- ✓ Identificar las características climáticas de cada región de Chile y Ecuador respectivamente.
- ✓ Analizar a los pueblos indígenas su medio geográfico y su influencia en el desarrollo de su cultura.
- ✓ Realizar un estudio comparativo de semejanzas y diferencias existentes entre las culturas Mapuche y Awá
- ✓ Conocer las características de poblamiento, distribución, vivienda, alimentación, técnicas y herramientas utilizadas para la supervivencia.

## MARCO CONCEPTUAL

**Altiplano.** Meseta de mucha extensión, situada a gran altitud.

**Algarrobo.** Árbol siempre verde, de la familia de las Papilionáceas, de ocho a diez metros de altura, con copa de ramas irregulares y tortuosas, hojas lustrosas y coriáceas, flores purpúreas, y cuyo fruto es la algarroba. Una vaina azucarada y comestible, de color castaño por fuera y amarillenta por dentro, con semillas muy duras, y la cual se dan como alimento al ganado de labor.

**Anchoveta.** Pez semejante a la anchoa, utilizado para la fabricación de harina.

**Belloto.** Árbol chileno, de la familia de las Lauráceas, cuyo fruto es una especie de nuez que sirve de alimento a los animales.

**Boldo.** (Voz mapuche). m. Arbusto de la familia de las Monimiáceas, originario de Chile, de hojas siempre verdes, flores blancas en racimos cortos y fruto comestible. La infusión de sus hojas es muy aromática y de uso medicinal.

**Cáñamo.** Planta anual, de la familia de las Cannabáceas, de unos dos metros de altura, con tallo erguido, ramoso, áspero, hueco y veloso, hojas lanceoladas y opuestas, y flores verdosas.

**Clan.** Grupo predominantemente familiar unido por fuertes vínculos y con tendencia exclusivista.

**Comunidad:** es un grupo o conjunto de individuos, seres humanos, o de animales que comparten elementos en común, tales como un idioma, costumbres, valores, tareas, visión del mundo, edad, ubicación geográfica estatus social. Por lo general en una comunidad se crea una identidad común, mediante la diferenciación de otros grupos o comunidades.

**Congrio.** Pez teleosteo, del suborden de los Fisóstomos, que alcanza de uno a dos metros de largo, con el cuerpo gris oscuro, casi cilíndrico, bordes negros en las aletas dorsal y anal, y carne blanca y comestible.

**Cosmovisión:** son el conjunto de opiniones y creencias que conforman la imagen o concepto general del mundo que tiene una persona, época o cultura, a partir del cual interpreta su propia naturaleza y la de todo lo existente. Una cosmovisión define nociones comunes que se aplican a todos los campos de la vida, desde la política, la economía o la ciencia hasta la religión, la moral o la filosofía.

**Chapil.** Aguardiente destilado del guarapo

**Damasco.** Tela fuerte de seda o lana y con dibujos formados con el tejido. || 2. Árbol, variedad del albaricoquero. || 3. Fruto de este árbol.

**Digüeños.** “hongos comestibles que crecen en algunos robles, y de los cuales, haciéndolos fermentar, obtienen los indios una especie de chicha.”

**Escisión.** Rompimiento

**Estepa.** Erial llano y muy extenso

**Etnia.** Comunidad humana definida por afinidades raciales, lingüísticas, culturales, etc.

**Guanaco** Mamífero rumiante de unos trece decímetros de altura, Tiene cabeza pequeña con orejas largas y puntiagudas, ojos negros y brillantes. Es animal salvaje que habita en los Andes meridionales

**Guarapo.** Jugo de la caña dulce exprimida, que por vaporización produce el azúcar. || Bebida fermentada hecha con este jugo.

**Jurel.** Pez teleósteo marino de medio metro de largo aproximadamente, cuerpo rollizo, carnoso, de color azul por el lomo y blanco rojizo por el vientre, cabeza corta, escamas pequeñas y muy unidas a la piel, excepto a lo largo de los costados, donde son fuertes y agudas; dos aletas de grandes espinas en el lomo, y cola extensa y muy ahorquillada.

**Kollón.** Máscaras de madera

**Litre.** (Del mapuche *lithe*, árbol de mala sombra). m. Árbol chileno, de la familia de las Anacardiáceas, de hojas enterísimas, flores amarillas en panoja, y frutos pequeños y dulces, de los cuales se hace chicha. Su madera es tan dura, que se emplea en dientes de ruedas hidráulicas y ejes de carretas.

**Lof.** Constituía un conjunto de familias de un mismo tótem

**Lupino.** Fruto de esta planta. “uva”

**Llaretá.** Planta de Chile, de la familia de las Umbelíferas, de hojas sencillas, enteras y oblongas. Destila de su tallo una resina transparente, de olor agradable, que se usa como estimulante y estomacal, y también para curar heridas.

**Mapuche.** "Gente de la tierra" Se dice del individuo de un pueblo amerindio que, en la época de la conquista española, habitaba en la región central y centro sur de Chile.

**Merluza.** Pez teleósteo marino, de cuerpo simétrico, con la primera aleta dorsal corta y la segunda larga, tanto como la anal. Alcanza hasta un metro de longitud y es muy apreciado por su carne.

**Meseta.** Planicie extensa situada a considerable altura sobre el nivel del mar

**Nectarines.** Fruta que resulta del injerto de ciruelo y melocotonero.

**Palta.** Arg., Chile, Perú y Uruguay. **Aguacate** (ll fruto).

**Pampa.** (Del quechua *pampa*, llano, llanura). Terreno destinado al cultivo agrícola.

**Planicie.** Terreno llano de alguna extensión.

**Peumo.** (Del mapuche *peñu*). m. *Chile*. Árbol de la familia de las Lauráceas, de hoja aovada y siempre verde, y fruto ovalado y rojizo que contiene una pulpa blanca y mantecosa comestible.

**Pewü,** época de escasez.

**Pluvioso.** Lluvioso.

**Portillo.** Camino angosto entre dos alturas

**Pukem.** Invierno

**Quebrada.** Dicho de un terreno, de un camino, etc.: Desiguales, tortuosos, con altos y bajos.

**Quillay.** (Del mapuche *cúllay*, cierto árbol). m. *Arg.*, *Bol.* y *Chile*. Árbol de la familia de las Rosáceas, de gran tamaño, madera útil y cuya corteza interior se usa como jabón para lavar telas y la cabeza de las personas. Su tronco es alto, derecho y cubierto de corteza gruesa y su fruto es un folículo tomentoso.

**Ruibarbo.** Planta herbácea, vivaz, de la familia de las Poligonáceas, con hojas radicales, grandes, pecioladas, de borde dentado y sinuoso, ásperas por encima, nervudas y vellosas por debajo, flores amarillas o verdes, pequeñas, en espigas, sobre un escapo fistuloso y esquinado.

**Ruka.** Vivienda tradicional mapuche.

**Sábalo.** Pez teleósteo marino de la misma familia que la sardina

**Salitre.** Nitrato potásico / Sustancia salina, especialmente la que aflora en tierras y paredes.

**Tótem.** La representación de un antepasado común de la tribu o la familia y no un dios o representación de figura espiritual.

**Tundra.** Terreno abierto y llano, de clima subglacial y subsuelo helado, falta de vegetación arbórea; suelo cubierto de musgos y líquenes, y pantanoso en muchos sitios.

**Vicuña.** (Del quechua *vicunna*). Mamífero rumiante Vive salvaje en manadas en los Andes.

**Walüng,** período de abundancia

**Wenku.** Pequeño taburete labrado en un sólido bloque de madera

**We tripantu.** Año nuevo mapuche

## CAPÍTULO 3

### DATOS GENERALES CHILE<sup>1</sup>

**Nombre oficial:** República de Chile

#### **Ubicación Geográfica**

Chile se encuentra al suroeste de América del Sur. Limita al norte con Perú, al noreste con Bolivia, al este con Argentina, y al sur y oeste con el Océano Pacífico.

Entre la cordillera de Los Andes y el Océano Pacífico se extiende el territorio chileno, desde los confines de Perú hacia el sur, a lo largo de unos 4300 Km. y con una anchura media de 200 km.

**Área total:** 756.950 kilómetros cuadrados

Tierra: 748.800 kilómetros cuadrados (Nota: incluidos la Isla de Pascua y la Isla Sala y Gómez)

Agua: 8.150 kilómetros cuadrados

**Capital** Santiago

**Clima** Templado marítimo

**Gobierno:** República

#### **Independencia**

Chile proclamó la independencia propia (de España) el 12 de febrero de 1818. Sin embargo, los chilenos celebran su independencia el 18 de septiembre de cada año. El 18 es el aniversario de la primera junta nacional de gobierno

#### **Constitución**

11 septiembre de 1980, efectivo 11 Marzo de 1981, enmendado 30 julio de 1989, 1993, y 1997

---

<sup>1</sup> OCEÁNO, "Enciclopedia Autodidactica Océano  
<http://es.wikipedia.org/chile>



**Presidente:** Sebastián Piñera Echenique (desde la 11 de marzo de 2010)

Elecciones: presidente elegido por el voto popular para un término de cuatro años;

**Divisiones administrativas**

15 regiones; Aisén del General Carlos Ibáñez del Campo, Antofagasta, Araucanía, Arica y Parinacota, Atacama, Biobío, Coquimbo, Libertador General Bernardo O'Higgins, Los Lagos, Los Ríos, Magallanes y de la Antártica Chilena, Maule, Región Metropolitana (Santiago), Tarapacá, Valparaíso

**Principales ciudades**

Santiago de Chile

Viña del Mar

Concepción

Valparaíso

**Principales ríos** Loa - Aconcagua - Maipo - Maule - Bío-Bío - Toltén - Imperial

**Habitantes** 16 100 000 Chilenos Mestizos: 66 % Europeos: 25 % Indios: 9 %

**Densidad** 21,3

**Tasa de fecundidad** (hijos/mujer) 2,1

**Esperanza de vida** 76,8 años

**PIB.** 94 100 millones de dólares; 5845 dólares por habitante

**Religión oficial:** predominan con el 80% los católicos romanos

**Tiempo local:** GMT-6.

**Moneda:** La unidad monetaria es el peso chileno (\$). La equivalencia con el dólar es de \$518 aproximadamente (Quinientos dieciocho pesos chilenos)

**Actividades económicas:** Desde los albores del siglo XX, la economía chilena ha estado dominada por la producción de cobre.

A partir de la década de 1940, el sector industrial se expandió rápidamente, en gran medida por iniciativas gubernamentales. En la actualidad, Chile es uno de los principales países industrializados de América Latina, así como uno de los más importantes productores de minerales.

Tras el derrocamiento del gobierno del presidente Salvador Allende en 1973, el Estado ha jugado un papel menos dominante en la economía, y la mayoría de las empresas nacionalizadas han vuelto a manos privadas. En 2001 el presupuesto nacional estimado era de 15.151 millones de dólares de ingresos y 15.330 millones de dólares de gastos.

En síntesis, las actividades económicas más importantes son la agricultura, la silvicultura y pesca, la minería y las actividades industriales.

La **flora** autóctona de Chile varía según la zona climática

La **fauna** es menos diversificada que en otros países de Sudamérica debido a la barrera que ofrecen los Andes.

En la costa del mar abundan los peces, mariscos y mamíferos marinos gracias a la corriente fría de Humboldt.

Hay pocos peces de agua dulce en los ríos y lagos chilenos, destacando únicamente el pejerrey y el salmón.

### **Recursos Naturales**

Cobre, madera, mineral de hierro, nitratos, metales preciosos, molibdeno, hidroelectricidad

### **Peligros Naturales**

Terremotos severos; volcanismo activo; tsunami

**Corriente Eléctrica:** El voltaje usado es de 220 voltios de tipo alterna.

### **Arquitectura**

La arquitectura, enraizada en la tradición barroca española, después encauzada hacia el neoclasicismo que introdujera Joaquín Toesca y más tarde el gusto francés de la época ha dejado magníficos monumentos. Mientras tanto, el romanticismo había descubierto las ricas motivaciones criollas y folklóricas de la tradición chilena, en la que abreviarían pintores y músicos, contribuyendo a forjar un arte nacional.

## **CHILE Y SUS REGIONES <sup>2</sup>**

### **XV REGIÓN DE ARICA Y PARINACOTA**

Limita al norte con la República del Perú, al sur con la I Región de Tarapacá, al este con la República de Bolivia y al oeste con el océano Pacífico.

Cuenta con una superficie de 16.873,3 km<sup>2</sup> y una población de 189.692 habitantes. La región está compuesta por las provincias de Arica y Parinacota, siendo la capital regional la ciudad de Arica. La Región de Arica y Parinacota surgió tras ser segregada de la antigua Región de Tarapacá cuando entró en vigor la Ley N°20.175, el 8 de octubre de 2007.

#### **Gobierno y administración**

La XV Región de Arica y Parinacota, que tiene por capital a la ciudad de Arica, para efectos del gobierno y administración interior, se divide en 2 provincias

- Provincia de Arica, cuya capital es Arica.
- Provincia de Parinacota, cuya capital es Putre.

#### **Geografía**

Debido a su ubicación, es una región de características desérticas. Su geografía está compuesta por 5 franjas longitudinales demarcadas claramente.

- Las llanuras costeras,
- La Depresión Intermedia
- Las pampas “ unión de dos quebradas”  
La Cordillera de los Andes
- El altiplano andino

#### **Clima**

El clima es notoriamente diferente entre la costa, las pampas y el altiplano. En la costa, las temperaturas son templadas debido al efecto producido por el mar, manteniéndose durante todo el año entre 20° y 25°. El altiplano presenta cambios muy bruscos de temperatura, variando desde los 30° de temperatura en el día a los -30° durante la noche. En el desierto ocurre algo semejante, pero nunca con temperaturas tan bajas.

---

<sup>2</sup> [http://www.wikipedia.org/wiki/Regiones\\_de\\_Chile](http://www.wikipedia.org/wiki/Regiones_de_Chile)

## **Fauna y flora**

existe una gran biodiversidad, destacándose animales como las llamas, guanacos, vicuñas, alpacas y flamencos, y flora como la llareta.

## **Economía**

La economía de la región se basa principalmente en la extracción de recursos naturales, especialmente mineros y pesqueros.

A fines del siglo XIX, la principal riqueza de esta región era el salitre, siendo a la vez el principal producto exportador de la nación.

También destacan la extracción de otro tipo de minerales, como el azufre del volcán Tacora y la diatomita.

La abundancia de recursos pesqueros (especialmente anchoveta y jurel) ha convertido a este rubro en uno de las principales fuentes de ingresos. Sin embargo, el efecto del Fenómeno del Niño ha producido grandes pérdidas en este ámbito.

La agricultura y ganadería son casi nulas, debido a la aridez de las tierras. Sin embargo, existen ciertos cultivos en las zonas de quebradas, especialmente aceitunas, cítricos y mangos, además de la ganadería de auquénidos.

El comercio es importante, pues la región es el paso de los productos chilenos hacia los países del norte como Perú y Bolivia y hacia Brasil, debido al corredor interoceánico existente.

La actividad turística es muy importante, debido a poseer algunas de las mejores playas del país, la temperatura de sus aguas, la belleza del altiplano. Posee uno de los mejores desarrollos turísticos a nivel nacional. Destacan el Parque Nacional Lauca, el casino de juego de Arica y la playa Chinchorro en la capital regional.

## **I REGIÓN DE TARAPACÁ**

Limita al norte con la XV Región de Arica y Parinacota, al sur con la II Región de Antofagasta, al este con la República de Bolivia y al oeste con el océano Pacífico.

Cuenta con una superficie de 42.225,8 km<sup>2</sup> y una población estimada de 286.105 habitantes

## **Gobierno y administración**

Compuesta por las provincias de El Tamarugal e Iquique y la capital regional es la ciudad de Iquique.

La Región de Tarapacá, para efectos del gobierno y administración interior, se divide en 2 provincias:

- Provincia de Iquique, cuya capital es Iquique.
- Provincia del Tamarugal, cuya capital es Pozo Almonte.

### **Geografía**

Tiene una superficie de 42.225 km<sup>2</sup>, que en términos de extensión es similar a la de Suiza.

Su geografía está compuesta por 5 franjas longitudinales demarcadas claramente; similares a la XV REGIÓN DE ARICA Y PARINACOTA

Pero debido a la presencia de la cordillera de la Costa no tiene grandes alturas pero cae abruptamente al mar.

Entre las quebradas se forman las denominadas *pampas*, siendo la de mayor extensión la pampa del Tamarugal. Esta zona marca el inicio del desierto de Atacama.

La cordillera de los Andes se divide en dos brazos: uno oriental que recorre Bolivia y el Occidental que pasa por Chile. Aquí se encuentran algunos volcanes que se elevan sobre los 5.000 metros de altitud, como el Isluga. El altiplano, que se ubica entre los cordones oriental y occidental, posee un promedio de 4.000 metros de altitud. Aquí se encuentra la laguna Quantija y salares como los de Huasco y Coposa, y bofedales.

### **Fauna y flora**

Existe una gran biodiversidad, destacándose animales como las llamas, guanacos, vicuñas, alpacas y flamencos, y flora como la llareta.

### **Clima**

El clima es notoriamente diferente entre la costa, las pampas y el altiplano. En la costa, las temperaturas son templadas debido al efecto producido por el mar, manteniéndose durante todo el año entre 20° y 25°. El altiplano presenta cambios muy bruscos de temperatura, variando desde los 30° de temperatura en el día a los -30° durante la noche.

En el sector costero las temperaturas son gratas, con variaciones diarias y estacionales poco marcadas.

### **Economía**

La economía de la región se basa principalmente en la extracción de recursos naturales, especialmente mineros y pesqueros.

A fines del siglo XIX, la principal riqueza de esta región era el salitre, siendo a la vez el principal producto exportador de la nación. Actualmente, la extracción de cobre es la que lidera este sector tras la puesta en marcha de los proyectos mineros Doña Inés de Collahuasi, Quebrada Blanca y Cerro Colorado.

También destacan la extracción de otro tipo de minerales, como la sal en el yacimiento de *Punta de Lobos* (el más importante de Chile) y la diatomita.

La abundancia de recursos pesqueros (especialmente anchoveta y jurel) ha convertido a este rubro en uno de las principales fuentes de ingresos. Sin embargo, el efecto de la Fenómeno del Niño ha producido grandes pérdidas en este ámbito.

La agricultura y ganadería son casi nulas, debido a la aridez de las tierras. Sin embargo, existen ciertos cultivos en las zonas de quebradas, especialmente aceitunas, cítricos y mangos, además de la ganadería de auquénidos.

La Zona Franca de Iquique (ZOFRI) ha provocado el progreso del desarrollo comercial, especialmente en la venta de automóviles y productos tecnológicos.

La actividad turística es muy importante, debido a poseer algunas de las mejores playas del país, la temperatura de sus aguas, la belleza del altiplano andino. Posee uno de los mejores desarrollos turísticos a nivel nacional. Destacan el casino de Iquique, la playa Cavancha en la costa de la ciudad y las antiguas oficinas salitreras de Humberstone y Santa Laura, en las cercanías de la capital regional, declaradas recientemente Patrimonio de la Humanidad.

## **Cultura**

La influencia de tradiciones indígenas se reflejan en la fiesta de La Tirana que ahora se realiza el 16 de julio en el pueblo de la Tirana, en donde a través de la realización del baile folclórico "la diablada" se venera a la Virgen del Carmen.

## **II REGIÓN DE ANTOFAGASTA**

Limita al norte con la I Región de Tarapacá, al sur con la III Región de Atacama, al noreste con la República de Bolivia y al sureste con la República Argentina (en el hito tripartito de Zapaleri) y al oeste con el Océano Pacífico.

Cuenta con una superficie de 126.049,1 km<sup>2</sup>

Una población estimada de 547.933 habitantes.

## **Gobierno y administración**

La región está compuesta por las provincias de Antofagasta, El Loa y Tocopilla, siendo la capital regional el puerto de Antofagasta.

La Región de Antofagasta, para efectos del gobierno y administración interior, se divide en 3 provincias:

- Provincia de Antofagasta, capital Antofagasta.
- Provincia de El Loa, capital Calama.
- Provincia de Tocopilla, capital Tocopilla.

Actualmente está en estudio la escisión “**rompimiento**” de región en dos: la actual provincia de Antofagasta pasaría a ser la región homónima mientras que la Provincia de Tocopilla y la Provincia de El Loa pasarían a constituir la nueva Región de El Loa con Calama como su capital.

## **Historia Precolombino**

En tiempos precolombinos la línea costera estuvo poblada por bandas de pescadores-recolectores, llamados changos, de los cuales muy poco se sabe, dado a su poco contacto con los conquistadores españoles. El interior, por su parte, estaba poblado por la cultura atacameña, que se desarrolló en las vecindades del Salar de Atacama, la cuenca del río Loa y los valles y oasis esparcidos por el altiplano, siendo el más importante el actual pueblo de San Pedro de Atacama. Los atacameños fueron fuertemente influenciados por la cultura Tiwanaku y más tarde por el dominio Inca. Eran agricultores y comerciantes en rutas tan distantes como la cuenca del Amazonas y las costas del Pacífico. Con la llegada de los españoles, se da comienzo al mestizaje, que enriquece la cultura altiplánica.

## **Geografía**

La Región de Antofagasta ocupa un rango latitudinal que va desde los 20°56' a los 26°05' de latitud sur, y longitudinalmente, desde los 67°00' de longitud oeste hasta el océano Pacífico. El trópico de Capricornio atraviesa la región a la altura del Aeropuerto Internacional Cerro Moreno, unos kilómetros al norte de Antofagasta.

El relieve de la Segunda Región comparte muchas similitudes con las de su vecina del norte, Tarapacá. Las planicies litorales son más amplias y se extienden especialmente en la zona de la Península de Mejillones, posteriormente se ven interrumpidas por las altas serranías de la Cordillera de la Costa. En esta zona alcanza alturas superiores a los 2.000 metros y se ubica el Cerro Vicuña Mackenna (3.114 msnm), el de mayor altura de toda la cordillera.

Su hidrografía presenta un fuerte contraste entre la escasez de escurrimientos debido al predominio del clima árido, y la existencia del río Loa, el más largo de Chile y el que posee la mayor extensión. Este nace en la cordillera de los Andes y logra desembocar en el mar. Sus aguas son intensamente aprovechadas para el regadío, minería y agua potable.

### **Economía**

Su principal actividad económica es, sin lugar a dudas, la minería, que produce más del 65% del Producto Interno Regional. La extracción del Cobre ha aumentado explosivamente desde la creación de Codelco, pasando de 430.000 toneladas extraídas en 1974 a cerca de 3 millones en la actualidad. Las principales minas del país existen en la zona, destacándose los yacimientos estatales de Chuquicamata (la mina a tajo abierto más grande del mundo) y Radomiro Tomic, y las privadas La Exótica y La Escondida. También se extraen otros minerales como plata, molibdeno, oro, litio, hierro, yodo, carbonato de calcio y cuarzo, debido a la abundante riqueza mineral de sus suelos.

La industria pesquera es también muy importante, especialmente en la producción de harina de pescado. La agricultura es casi nula y se concentra en el altiplano para el consumo local, al igual que la ganadería.

El turismo ha experimentado un aumento considerable en los últimos años, especialmente debido a que San Pedro de Atacama y sus alrededores se convirtieron en lugares reconocidos internacionalmente.

La región cuenta con importantes centrales termoeléctricas que alimentan el Sistema Interconectado del Norte Grande.

### **III REGIÓN DE ATACAMA**

Limita al norte con la Región de Antofagasta, al sur con la Región de Coquimbo, al este con la República Argentina y al oeste con el Océano Pacífico.

Cuenta con una superficie de 75.176,2 km<sup>2</sup> y una población estimada al año 2006 de 272.402 habitantes. La región está compuesta por las provincias de Chañaral, Copiapó, Huasco y la capital regional es la ciudad de Copiapó.

### **Gobierno y administración**

La Región de Atacama, para efectos del gobierno y administración interior, se divide en 3 provincias:

- Provincia de Chañaral, capital Chañaral.



- Provincia de Copiapó, capital Copiapó.
- Provincia de Huasco, capital Vallenar.

## **Geografía**

Interrumpiendo la Depresión Intermedia, es característico de la región, encontrar los denominados cordones transversales que unen las cordillera de la Costa y de los Andes. Esto da origen a valles que van de este a oeste los que a su vez forman valles fluviales. Estos valles fluviales cortan la Cordillera de la Costa, la que en esta latitud puede alcanzar altitudes superiores a los 1.000 m. La Cordillera de los Andes, en esta región, posee gran elevación, alcanzando en promedio unos 5.000 m alcanzando la máxima altitud del país, en el volcán inactivo nevado Ojos del Salado que bordea los 6.893 m, en la frontera con Argentina.

## **Clima**

El clima predominante en la región es el desértico, que se atenúa de norte a sur debido al aumento de las precipitaciones. Hacia la cordillera de los Andes y mientras más aumenta la altura, el clima se vuelve desértico frío alcanzando características de **tundra** . En la costa ocurre un fenómeno característico de la zona del *norte chico* conocido como *camanchaca*, una neblina muy copiosa. La oscilación térmica va en aumento de oeste a este.

## **Economía**

Su economía radica principalmente en la minería cuprífera, fundición de cobre en Paipote (Copiapó) y la agricultura de aceitunas en el valle del Huasco, como también la exportación de uva en el valle de Copiapó siendo esta la primera del país, generando grandes ganancias con respecto al resto del país.

Actualmente se ha estado invirtiendo en el turismo, especialmente debido al evento del desierto florido.

## **IV REGIÓN DE COQUIMBO**

Limita al norte con la Región de Atacama, al sur con la Región de Valparaíso, al este con la República Argentina y al oeste con el Océano Pacífico.

Cuenta con una superficie de 40.579,9 km<sup>2</sup> y una población estimada de 677.300 habitantes.

## Historia

A partir del siglo III, esta región fue poblada por los indígenas diaguitas, que establecieron diversos asentamientos en los valles, de cordillera a mar, y que eran fundamentalmente agricultores. A lo largo de la costa se estableció el pueblo indígena Chango, que se dedicaba a la pesca.

Hacia finales del siglo XV, la zona fue incorporada al Imperio inca, que sometió y dejó bajo su dominación a los diaguitas.

## Gobierno y Administración

La Región de Coquimbo, para efectos del gobierno y administración interior, se divide en 3 provincias:

- Provincia de Elqui, capital Coquimbo.
- Provincia de Limarí, capital Ovalle.
- Provincia de Choapa, capital Illapel.

## Geografía

La Región de Coquimbo es llamada zona de los Valles Transversales. Presenta tres rasgos de relieve:

- La Cordillera de Los Andes,
- El Complejo montañoso andino costero y
- Las Planicies litorales.

**La Cordillera de Los Andes** Se presenta con altas cumbres, sobre los 6000 M, aunque continúa descendiendo de norte a sur. Al igual que la Región de Atacama, no presenta volcanismo activo

## Clima

El clima de la Región de Coquimbo es de tipo *semidesértico* (semiárido) o de *estepa*, con una vegetación arbustiva y con predominio de espinos. Las precipitaciones se concentran preferentemente durante el invierno.

En el interior impera un clima de *estepa cálida*, caracterizado por la sequedad atmosférica, que propicia unos "cielos limpios" (acentuada transparencia del aire), con más de 330 noches despejadas. La astronomía los ha elogiado como uno de los más adecuados del Hemisferio Sur, lo que ha permitido la instalación de importantes observatorios astronómicos, como *La Silla* y *El Tololo*.

## **Economía**

La economía de la región se basa, fundamentalmente, en las actividades relacionadas con la minería, la agricultura y la pesca.

Existen en la región yacimientos de manganeso, oro, plata, cobre, hierro y plomo. Entre los minerales no metálicos, se encuentran depósitos de apatita, yeso, carbonato de calcio, cuarzo, combarbalita, ónix y lapislázuli. La mina de cobre *Los Pelambres*, cerca de Salamanca, en la Provincia de Choapa, es una de las más grandes del mundo, con una reserva estimada de 2.100 millones de toneladas.

La agricultura se desarrolla gracias al uso intensivo de los valles de Elqui, Limarí y Choapa, con cultivos hortícolas y frutícola, favorecidos por las condiciones climáticas. Entre los principales productos destacan las aceitunas, papayas, paltas, damascos, duraznos, nueces y, especialmente, las uvas de exportación y pisqueras, que permiten la producción de pisco, además de pasas (uvas deshidratadas) y arrope (miel de uvas). En la ganadería destaca la actividad caprina.

Las actividades pesqueras se ven favorecidas por los casi 400 km de litoral que posee la región. Se extraen pescados, especialmente sardina y jurel con fines industriales, mariscos y crustáceos, y se recolectan algas marinas.

En la región existen fábricas de frutas desecadas, empacadoras de frutas de exportación, productoras de harina y aceite de pescado, conserveras de pescados, moluscos y crustáceos e industrias del Pisco.

En las últimas décadas, el turismo se ha convertido en una de las actividades económicas más importantes, con variados centros. Entre ellos se encuentran tradicionales balnearios como Guanaqueros, Tongoy y las Termas de Socos, con otros de reciente creación como Las Tacas. El Valle de Elqui es muy famoso por ser un encantador lugar de turismo astronómico, cultural y de descanso.

## **V REGIÓN DE VALPARAÍSO**

Limita al norte con la Región de Coquimbo, al sureste con la Región Metropolitana de Santiago, al sur con la Región del Libertador Bernardo O'Higgins, al este con la República Argentina y al oeste con el Océano Pacífico.

Cuenta con una superficie de 16.396,1 km<sup>2</sup> y una población estimada de 1.869.327 habitantes.

## **Gobierno y administración**

La región está compuesta por las provincias de Isla de Pascua, Los Andes, Petorca, Quillota, San Antonio, San Felipe de Aconcagua, Marga y Valparaíso, las cuales constituyen el área metropolitana de Valparaíso que cuenta con más de 1.300.000 habitantes. En dicha conurbación se encuentra la capital regional, Valparaíso que también es sede del Congreso Nacional de Chile.

La región de Valparaíso es la tercera región más habitada del país. La mayor parte de su población, es decir 1.300.851 personas, habita las cinco comunas del área metropolitana de Valparaíso que es la segunda ciudad más poblada de Chile detrás del Gran Santiago.

La región incluye los territorios del denominado Chile insular, dentro de los que se encuentran el Archipiélago Juan Fernández, las Islas Desventuradas y las islas polinésicas de Isla de Pascua (o Rapa Nui) y la isla Sala y Gómez.

La Región de Valparaíso, para efectos del gobierno y administración interior, se divide en 8 provincias. Para los efectos de la administración local, las provincias están divididas en 38 comunas.

## **Geografía**

**La Cordillera de los Andes:** mantiene su altura y podemos apreciar cumbres que van desde los 5.000 hasta los 6.000 msnm como el cerro Juncal 6.110 msnm Al norte la Cordillera de los Andes y la de la costa forman una sola unidad, ya que están unidas a los cordones transversales.

**La Depresión Intermedia:** en esta región se pueden observar los últimos valles transversales, que corresponden a las cuencas de los ríos de Petorca, La Ligua y Aconcagua. El cordón transversal Chacabuco marca el límite entre la región de Valparaíso y la región Metropolitana. La depresión intermedia sólo está presente en algunas cuencas interiores, como La Ligua y Catapilco, delimitadas por serranías.

**Cordillera de la Costa:** como se menciona anteriormente, en el norte de esta región la cordillera de La Costa y la de Los Andes llegan a constituir una sola unidad producto de los cordones transversales. Al sur del río Aconcagua ambas cordilleras se diferencian claramente, separadas por la depresión intermedia. La cordillera alcanza gran altura en la parte meridional; ejemplo de esto es el cerro la Campana. Aproximadamente en el paralelo 33°, la cordillera se divide en dos ramas, la occidental, que pertenece a la Región de Valparaíso y la oriental, que pertenece a la región Metropolitana.

**Las Planicies Litorales o Litoral Central:** las planicies litorales se ubican entre la cordillera de la costa y el océano Pacífico. Estas se van ampliando desde la desembocadura del río Aconcagua hacia el sur, variando su ancho desde los 100m hasta 15km. Las planicies litorales presentan en algunos sectores colinas o cerros, tal es el caso de Valparaíso (farellón costero), que está construida principalmente sobre cerros, La llegada de las planicies litorales al mar puede ser gradual o abrupta como ocurre entre Papudo y Horcón. Las planicies litorales suelen estar interrumpidas por cursos de agua, que se originan en la Cordillera de la Costa, como el estero Marga.

## **Clima**

La región de Valparaíso presenta un clima templado mediterráneo, pero con algunas variaciones. Así como la semiaridez se presenta hacia el norte del río Aconcagua, es más húmedo o mediterráneo costero en el litoral y frío de altura hacia la Cordillera.

Tanto el Océano Pacífico, en general, como la corriente de Humboldt, en particular, condicionan en gran medida la conducta de los elementos climáticos de la región.

## **Vegetación**

La zona intermedia de la región se caracteriza por la estepa de arbustos espinosos donde predomina el espino. En los sectores más soleados, que miran al norte se encuentran arbustos como el guayacán, algarrobo, quillay, molle y otros asociados al espino. En la zona costera se puede encontrar vegetación asociado a un matorral arbustivo costero formado por especies como el peumo, boldos, maitenes, junto a hierbas y gramíneas.

Sobre los 400 y 1.000 msnm especies arbóreas como quillay, litre, molle, belloto, boldo y peumo.

Otra especie importante es la palma chilena su importancia económica es la obtención de la miel de palma y debido a su gran explotación hoy se encuentra en peligro de extinción.

## **Economía**

### **Minera**

El principal recurso minero de la región corresponde a la minería del cobre También hay extracción de oro, plata, molibdeno, zinc y plomo en mineras privadas en el sector cordillerano. La minería no metálica está representada por la extracción de carbonato de calcio y calizas, que dan origen a la industria de cemento

## **Silvoagropecuaria**

Los suelos de esta región son favorables para la agricultura y hay suficiente agua de riego que se distribuye a través de canales y embalses. El 30% de la producción agrícola se destina a la agroindustria y el 70% al consumo fresco.

Últimamente se ha dado un gran aumento en la exportación, especialmente de uva de mesa. La región aporta el 29,7% de la producción nacional de la uva y el 30% de la producción total de duraznos. También produce kiwis, **nectarines**, damascos, nueces, almendras y limones. En sus zonas de microclimas produce el 41% del total de paltas del país y gran parte de la producción de chirimoyas. También destaca la producción de legumbres, papas y cultivos orientales como tabaco, maravilla y cáñamo.

**Ganadería:** 109.350 bovinos, 91.080 ovinos, y 56.130 porcinos.

## **Pesca**

A nivel nacional, ocupa el cuarto lugar de captura con 370.000 toneladas de pescado veta, jurel, y sardina; cerca del 85% del desembarque pesquero es destinado a la harina de pescado. En el desembarque de moluscos ocupa el segundo lugar; en machas con 3.419 toneladas y crustáceos como el camarón (3.478 t) y langostino amarillo (2.364 t).

## **Industria**

Es la tercera región industrial después de la región metropolitana y la del Bío-Bío. Genera el 20% del P.I.B. regional y el 12% de la población económicamente activa se desarrolla en este sector. La mayoría de las industrias se concentran en la ciudad de Valparaíso, gracias a las ventajas comparativas como puerto, centro comercial y financiero. Tiene además industrias de tejido, hilado, vestuario, alimentos, chocolates, confites y tabaco. Viña del mar fabrica productos químico-farmacéuticos y artefactos de línea blanca, papel y carbón además de alimentos, hilados y tejidos. Coresa industria ubicada en San Antonio. La refinería de Concón procesa petróleo crudo importado y distribuye los subproductos a la mayoría de la región central del país. Al norte de Quintero está la planta procesadora de cobre de Ventanas, que cuenta con una central térmica. En el sector del valle de Aconcagua, la ciudad de Quillota tiene importantes industrias alimenticias, textiles y de plástico; está unida a la zona de primores agrícolas de La Cruz-La Calera (cemento). Llayllay tiene una industria química y Catemu tiene industria de tabaco y la cercana refinería de cobre. San Felipe y Los Andes además de su industria conservera y de fibras duras, han desarrollado la agroindustria relacionada con el aumento que ha tenido la fruta de exportación, creando empresas similares: empacadoras, bodegas frigorizadas y conserveras. También destaca la industria de tejidos en La Ligua y el puerto de San Antonio. Un reflejo de la importancia industrial y comercial de la zona es que la organización gremial más antigua del país fue fundada en Valparaíso en año 1858, la CRCP.

## **Comercio**

Valparaíso importa toda clase de productos: manufacturas, automóviles, electrodomésticos y maquinaria; exporta principalmente frutales. San Antonio es exportador de cobre, varios productos agrícolas, pesqueros, automóviles, electrodomésticos y maquinaria; también importa cereales. Valparaíso tiene un sistema de comunicaciones que lo une con la capital del país y con los puntos más importantes de Chile. Hasta hace poco, la principal vía de comunicación fue la vía férrea que unía a Valparaíso con Santiago; esta vía fue más tarde reemplazada por el camino que atraviesa el túnel Lo Prado y que une ambas ciudades. La ruta internacional más importante es la que une la ciudad trasandina de Mendoza con Valparaíso, la Ruta CH-60, factor clave para favorecer el intercambio comercial y el flujo de turistas argentinos que van a las playas de esta región. En invierno esta vía queda bloqueada por la nieve, por lo que se piensa construir un túnel por Juncal que habilitará el paso a Los Libertadores durante todo el año. La provincia y puerto San Antonio se anexaron a la región para formar un complejo portuario que uniera y facilitara la actividad de Valparaíso y San Antonio, pero el camino es un vía indirecta.

## **Turismo**

El turismo en esta región es muy desarrollado, ya que posee un sin número de atractivos, dentro de los cuales podemos destacar sus 25 balnearios que están ubicados entre Papudo y Santo Domingo, el más importante de estos es Viña del Mar, que se destaca por su infraestructura hotelera e intensa actividad turística, también se debe destacar los balnearios de Cartagena, Santo Domingo, El Tabo, El Quisco y Algarrobo, todos pertenecientes a la provincia de San Antonio.

También podemos destacar el Parque Nacional “La Campana” y los baños termales de Jahuel y Las termas del Corazón; Además de los centros de esquí de Portillo y laguna del Inca. Por supuesto no podemos olvidar al archipiélago de Juan Fernández y la isla de Pascua. Como podemos observar la región de Valparaíso posee gran cantidad de atractivos turísticos para todos los gustos, edades y bolsillos.

**Isla de Pascua** Su entorno natural y su condición de museo al aire libre permite recorrerla practicando: trekking, hiking, buceo, cabalgatas y ascensiones a los volcanes.

**Portillo** Se encuentra en un paraje de la alta cordillera en la Comuna de los Andes, a 3.000 msnm. Posee excelentes canchas de nieve que permiten practicar este deporte en invierno y comienzos de la primavera. La infraestructura de este centro de esquí ofrece al turista alojamiento, alimentación y para la práctica el deporte blanco cuenta con doce andariveles. Además se puede practicar heliski, parapente y esquí de montaña.

**Viña del Mar** La Laguna Sausalito, centro de atracción para los amantes del esquí acuático, paseos en lancha y motos de agua.

El Jardín Botánico Nacional, también conocido como "Parque Metropolitano de Valparaíso, cuenta con más de 3000 especies vegetales, entre las cuales se distingue el Toromiro, árbol nativo de Isla de Pascua, hoy extinto.

## **REGIÓN METROPOLITANA DE SANTIAGO**

Limita al norte y al oeste con la Región de Valparaíso, al sur con la Región del Libertador General Bernardo O'Higgins y al este con la República Argentina.

Con una superficie de 15.403,2 km<sup>2</sup>, es la más pequeña de todas las regiones pero es también la más habitada, con una población estimada de 7.003.122 habitantes.

La región está compuesta por las provincias de Chacabuco, Cordillera, Maipo, Melipilla, Santiago y Talagante, siendo la capital regional la ciudad de Santiago de Chile.

La Región Metropolitana de Santiago cuenta con diversas características especiales por ser sede de la capital del país, dentro de las que se encuentra ser la única región que no está denominada a través de un número romano (aunque le correspondería el XIII y en algunas oportunidades es denominada como la *Decimotercera Región*). Además, es la única región de todo el país que no cuenta con un acceso directo al Océano Pacífico.

### **Geografía**

La Región Metropolitana de Santiago presenta cinco rasgos de relieve: la cordillera de los Andes, la depresión intermedia, la cordillera de la Costa, la pre cordillera andina, y los lomajes al oeste.

#### **La Cordillera de los Andes**

Al este de la región el Cordón andino presenta grandes alturas, muchas de las cuales sobrepasan los 5.000 msnm todos ellos ubicados en el límite con Argentina.

#### **La Depresión Intermedia**

La depresión intermedia presenta rasgos de relieve que determinan una serie de cuencas. La primera de ellas es la del río Maipo, que ha sido modelada por el depósito de sedimentos glaciales, aluviales y fluviales, y por potentes capas de cenizas provenientes sobre todo de las erupciones del volcán Maipo, ubicado en el límite con Argentina. En ciertos sectores estas alcanzan los 20 m de espesor. Como



cerros islas emergen las cumbres más prominentes de antiguos cordones montañosos preexistentes, como los cerros Santa Lucía , Blanco y Renca, hoy insertos en la capital.

### **La Cordillera de la Costa**

Este accidente geográfico, que solo presentaba algunas serranías aisladas en la Región de Coquimbo, de nuevo adquiere continuidad y algunas alturas sobrepasan los 2.000 msnm. Hacia el sur, este cordón montañoso comienza a ser menos importante; va perdiendo altura y sus cumbres nunca más pasarán de los 2000 msnm. Los puntos más altos de la cordillera de la Costa son el macizo de Cantillana, donde destaca el cerro Cantillana, con 2.318 msnm, y el cerro El Roble, con 2.222 msnm, ubicado en el límite con la Región de Valparaíso, en la localidad de Caleu.

### **Fauna y flora**

La Región Metropolitana de Santiago es una de las más alteradas del país. La Depresión intermedia ha sido muy modificada por la acción del hombre, quien ha destinado esos terrenos a cultivos de riego o a empastadas para ganado.

En lo relativo a la fauna, esta tiende a ser más escasa que en otras regiones, debido sobre todo a las modificaciones del entorno y al exceso de población

Otra característica relevante es el gran número de especies introducidas, muchas de las cuales son consideradas plagas, como es el caso del conejo, liebre, codorniz.

Al norte de Santiago predomina un bosque espinoso La especie leñosa dominante es el espino (*Acacia caven*). Como especies acompañantes se mencionan el algarrobo (*Prosopis chilensis*), el sauce (*Salix chilensis*).

### **Clima**

El clima de la Región Metropolitana es **templado-cálido mediterráneo**, del tipo llamado *continental*.

El invierno tiende a ser frío y con frecuentes heladas en las que la temperatura baja de los 0 °C. Estas características, unidas a la precipitación nival, generan condiciones óptimas para el desarrollo de deportes de nieve, existiendo en la región varios centros de esquí.

Los meses de verano suelen ser secos y calurosos. La temperatura media anual llega a los 13,5 °C, con una media máxima de 21 °C y una media mínima de 6 °C.

En el valle longitudinal, la presencia de buenas tierras asociadas a un clima fresco y a buenas disponibilidades de agua de riego, posibilitan el desarrollo de una activa agricultura, orientada a la producción de hortalizas y frutales, y de actividades pecuarias basadas en el ganado bovino.

## **VI REGIÓN DEL LIBERTADOR GENERAL BERNARDO O'HIGGINS**

Limita al norte con la V Región de Valparaíso y la Región Metropolitana de Santiago, al sur con la VII Región del Maule, al este con la República Argentina y al oeste con el Océano Pacífico. La región fue denominada en honor a Bernardo O'Higgins, considerado como *Libertador y Padre de la Patria* en el país; debido al largo del nombre, muchas veces es denominada simplemente como **VI Región de O'Higgins**.

Cuenta con una superficie de 16.387 km<sup>2</sup> y una población estimada de 849.120 habitantes. La región está compuesta por las provincias de Cachapoal, Cardenal Caro y Colchagua y la capital regional es la ciudad de Rancagua.

### **Gobierno y Administración**

La Región del Libertador General Bernardo O'Higgins, para efectos del gobierno y administración interior, se divide en 3 provincias:

- Provincia de Cachapoal, capital Rancagua.
- Provincia de Colchagua, capital San Fernando.
- Provincia de Cardenal Caro, capital Pichilemu

Para los efectos de la administración local, las provincias están divididas en 33 comunas.

### **Historia**

Hacia el 9000 A.C. hasta el 300 A.C. (Período Arcaico), los seres humanos que poblaron esta región se movilaron entre la costa y el valle e incluso en Macizo andino.

Durante el Período agro alfarero (300 A.C. al 1470 D.C.) los habitantes de esta región experimentaron cambios en sus modos de vida.

En el Período Colonial (1541 D.C. a 1811D.C.) la región era dominada, como el resto del País, por los españoles y en base a un sistema de Haciendas.

La región tiene su origen en la antigua **Provincia de Colchagua**, que correspondía al territorio entre los ríos Cachapoal-Rapel y el Maule, por el sur. Comprendiendo los

departamentos de Caupolicán (Rengo), San Fernando, Curicó y Talca. En ese entonces el departamento de Rancagua pertenecía a la Provincia de Santiago. Con la creación de las nuevas provincias de Talca y Curicó, el territorio y límites de la provincia de Cachapoal sufrió varias modificaciones a lo largo del siglo XIX y redujo su territorio. Luego, en 1880, se crea la **Provincia de O'Higgins** (actualmente Provincia de Cachapoal), la cual en 1975 pasó a conformar junto con la Provincia de Colchagua la nueva **VI Región**, conocida desde entonces como **Región de O'Higgins**.

## **VII REGIÓN DEL MAULE**

Limita al norte con la Región del Libertador General Bernardo O'Higgins, al sur con la Región del Biobío, al este con la República Argentina y al oeste con el Océano Pacífico.

Cuenta con una superficie de 30.269,1 km<sup>2</sup> y una población de 999.685 habitantes.

La región está compuesta por las provincias de Cauquenes, Curicó, Linares, Talca, y la capital regional es la ciudad de Talca.

### **Gobierno y administración**

La Región del Maule, en lo referente a su gobierno y administración interior, se divide en 4 provincias:

- Provincia de Cauquenes, capital Cauquenes.
- Provincia de Curicó, capital Curicó.
- Provincia de Linares, capital Linares.
- Provincia de Talca, capital Talca.

Para los fines de la administración local, las provincias están divididas en 30 comunas.

### **Geografía**

El relieve de la región se divide en las siguientes zonas geomorfológicas: Cordillera de los Andes, Depresión Intermedia, Cordillera de la Costa y Planicies Litorales.

Los Andes presentan una altura promedio de 3.500 msnm. En esta última zona se encuentran sectores Turísticos como el Parque Nacional Radal Siete Tazas.

La Depresión Intermedia, también conocida como llano central, se encuentra entre la Cordillera de los Andes y la Cordillera de la Costa, con el aspecto de una planicie suavemente ondulada, que ha sido rellenada con sedimentos provenientes del vulcanismo, la acción fluvial y los procesos glaciares.

La Cordillera de la Costa se presenta con una altura promedio de 800 msnm. En ella hay presencia de actividades Silvoagropecuaria y forestales.

### **Clima**

La Región del Maule tiene las condiciones que favorecen un clima mediterráneo. El verano muestra muy escasas precipitaciones y el invierno es lluvioso y con Helada clima heladas. Las medias generales de temperatura en verano es 20 °C que muestra gran cantidad de días soleados y gran cantidad de horas de luz. Los inviernos son Frescos con temperaturas medias de 7 °C en los valles. La nieve es poco frecuente en los valles

### **Economía**

La economía de esta región se ha especializado en las actividades silvoagropecuarias, que aportan más de un 32% del producto geográfico bruto regional, y en la generación eléctrica.

Los cultivos tradicionales, como el trigo y las papas, han presentado un decrecimiento en beneficio de los cultivos industriales, como es la remolacha. Otro cultivo de gran desarrollo regional es el arroz.

La fruticultura se desenvuelve en condiciones climáticas privilegiadas. Del total de la superficie regional destinada a frutales, un 90% corresponde a huertos industriales, con especies como manzanas rojas y verdes, peras, cerezas y uva de mesa. También en la Región del Maule se encuentra el 40% de la superficie plantada de viñas y parronales del país.

En el área de la silvicultura, la región se caracteriza por la exportación de bosque en pie (madera sin elaboración, tales como rollizos y metro ruma) y por productos industrializados. En este rubro, la planta de Celulosa Constitución ha significado un estímulo para la producción de madera en la región.

La actividad industrial es un rubro importante, porque fluctúa entre el segundo y tercer lugar del producto interno bruto regional. En el ámbito pesquero, la pesca se practica sobre todo para el autoconsumo y tiene carácter artesanal.

La energía es una fuente de actividad importante. En la región existen siete plantas de generación eléctrica, tanto hidroeléctricas como termoeléctricas, las que en conjunto tienen una capacidad de producir, aproximadamente, unos 4.952,3 GWh, lo que la convierte en el primer generador nacional de electricidad.

## **Gastronomía**

La gastronomía maulina tiene gran influencia criolla, entre los platos más característicos están las humitas, el pastel de choclo, el tomaticán y el charquicán. Estos platos son típicos del verano, que se caracteriza por la gran producción de maíz, tomates y verduras en general. En invierno al ser el clima más frío y húmedo se prefieren alimentos calientes y calóricos como, por ejemplo, el asado de cordero, las empanadas chilenas, cazuela, carbonada y los porotos.

## **VIII REGIÓN DEL BIOBÍO**

Limita al norte con la VII Región del Maule, al sur con la IX Región de la Araucanía, al este con la República Argentina y al oeste con el Océano Pacífico.

Cuenta con una superficie de 37.068,7 km<sup>2</sup> y una población estimada al año 2010 de 2.036.443 habitantes. La región está compuesta por las provincias de Arauco, Biobío, Concepción, Ñuble y la capital regional es la ciudad de Concepción.

## **Geografía**

### **Cordillera de Los Andes**

Con un promedio de 3.300 msnm y fuerte actividad volcánica como el Volcán Callaqui (3.164 msnm), el Volcán Antuco (2.979 msnm), el Volcán Chillán (3.212 msnm) y el Volcán Copahue (2.965 msnm).

### **Depresión Intermedia**

Se encuentran diferencias como una mayor anchura en el sector norte de la Región y más cercano a Chillán. Aquí se concentra gran cantidad de Recursos Hídricos que permiten actividad forestal, agrícola y ganadera

### **Planicies Litorales**

En esta región se amplían luego del Golfo de Arauco con áreas de abundante recurso Carbón, pero que se ha dejado de explotar debido a su alto costo de explotación. Desde el año 2007 se ha iniciado la exploración de gas de carbón.

## **Clima**

El clima de esta región se llama mediterráneo con influencia oceánica

## **Economía**

La región del Biobío es una zona cuyas actividades económicas principales son la forestal y la pesca, y en forma secundaria la agricultura, la industria manufacturera y los servicios.

Es un puerto militar del país y alberga a los astilleros de Asmar y a la flota de submarinos de la Armada.

En el sector agrícola, se producen cultivos tradicionales como cereales, hortalizas, forrajes y leguminosas y ganadería vacuna, destinada a la producción de leche y carne.

La región también tiene una industria de calzado y pieles (Concepción y Chillán), textiles, especialmente de lana (Concepción y Tomé), azucareras (Chillán y Los Ángeles), metalúrgicas, químicas, cementeras, papeleras y de construcción naval.

En generación de energía, la Región del Biobío tiene varias centrales hidroeléctricas que aprovechan los ríos Biobío y sus afluentes. Entre ellas las centrales del Lago Laja: El Toro, El Abanico, Antuco; y las del Alto Biobío: Pangué y Ralco, todas de la empresa Endesa Chile. También existen centrales termoeléctricas, como la central Bocamina de Coronel, que opera con carbón. En los últimos Concursos Silvoagropecuarias la mayor incidencia lo han adquirido los productos con valor agregado, conservas, deshidratadas, congelados (berries), productos orgánicos, aceites vegetales, entre otros.

## **IX REGIÓN DE LA ARAUCANÍA**

Limita al norte con la Región del Biobío, al sur con la Región de Los Ríos, al este con la República Argentina y al oeste con el Océano Pacífico.

Cuenta con una superficie de 31.842,3 km<sup>2</sup> y una población estimada de 937.259 habitantes. La región está compuesta por las provincias de Cautín y Malleco y la capital regional es la ciudad de Temuco.

## **Geografía**

Se encuentra ubicada entre las regiones del Bio Bio y de Los Ríos y entre Argentina y el Océano Pacífico

Su relieve se caracteriza por la presencia, de oeste a este, de planicies costeras, la cordillera de la Costa, la depresión intermedia, la pre cordillera y la cordillera de los Andes.

## **Clima**

El clima de la región se caracteriza por la transición, de norte a sur, entre climas de tipo mediterráneo con degradación húmeda y los de tipo templado lluvioso con influencia oceánica.

## **Economía**

La principal actividad económica de la región es la agricultura destacando los cultivos de plantas como avena, cebada y centeno, además de lupino y la papa. Estos cultivos, con excepción de la papa, representan las mayores superficies cultivadas del país. Además, es destacable la producción pecuaria, especialmente el rubro bovino. En los últimos años, ha experimentado un considerable crecimiento la actividad forestal, de pinos y eucaliptus, principalmente en la provincia de Malleco

Además, la región posee un gran potencial turístico debido a la belleza de su paisaje, conformado por bosques, lagos, ríos, volcanes y montañas. Para lo cual, cuenta con una amplia oferta de servicios de hoteles y complejos turísticos.

## **X REGIÓN DE LOS LAGOS**

Limita al norte con la XIV Región de Los Ríos, al sur con la XI Región de Aisén del General Carlos Ibáñez del Campo, al este con la República Argentina y al oeste con el Océano Pacífico.

Cuenta con una superficie de 48.583,6 km<sup>2</sup> y una población estimada de 794.529 habitantes.

La Región de Los Lagos (para mejor administración interior) se divide en 4 provincias:

- Provincia de Osorno.
- Provincia de Llanquihue.
- Provincia de Chiloé.
- Provincia de Palena.

## **Geografía y clima**

La región, en general, posee un clima templado lluvioso. La parte costera, salvo el sur de la isla de Chiloé, goza de un clima templado frío con lluvias invernales. Por otra parte, hacia el sur, el clima se caracteriza por no poseer estaciones secas, además de constantes lluvias.

## **Economía**

La economía regional se concentra en actividades agrícolas-pecuarias, silvícola, acuícola y pesca, en las cuales se integran procesos de industrialización.

Destacan la ganadería de especialización lechera, conservas, principalmente de mariscos, agricultura (algas marinas), miticultura, salmonicultura, industria marítima (astilleros y navieras), agricultura extensiva de cereales, explotación forestal y, especialmente, el turismo.

## **XI REGIÓN AISEN DEL GENERAL CARLOS IBÁÑEZ DEL CAMPO**

Limita al norte con la X Región de Los Lagos, al sur con la XII Región de Magallanes y de la Antártica Chilena, al este con la República Argentina y al oeste con el Océano Pacífico.

Cuenta con una superficie de 108.494,4 km<sup>2</sup> y una población estimada de 102.632 habitantes.

## **Gobierno y administración**

La Región de Aysén, para efectos del gobierno y administración interior, se divide en 4 provincias:

- Provincia de Aisén.
- Provincia de Coyhaique.
- Provincia de Capitán Prat.
- Provincia de General Carrera.

Para los efectos de la administración local, las provincias están divididas en 10 comunas.

## **Geografía**

La desgarrada fisonomía de las regiones australes es el producto de diversos factores tectónicos y glaciales, provocada por la conjunción de tres placas: la de Nazca la Antártica, y la Sudamericana que trajo consigo una baja en el nivel de los suelos, fenómeno palpable en la fragmentación del territorio y en la invasión del mar en los sectores hundidos, generándose un sinnúmero de islas.

Un segundo elemento modelador del paisaje fue la intensa actividad glacial.



## **Clima**

Hay dos tipos de clima: uno de influencia marítima, existente en los archipiélagos y fiordos, y otro continental, más frío, tras las estribaciones de la cordillera de los Andes.

## **Economía**

Debido a su lejanía de los centros más poblados del país y su tardía incorporación al que hacer nacional, la Undécima Región Tiene una escasa actividad económica en relación a la zona central, pero de buen y creciente desarrollo. Además del turismo, el sustento económico está dado por la ganadería, por la industria forestal y por algo de minería y de extracción e industrialización de productos marinos. Otro gran potencial local es la generación de energía eléctrica, ya que es la región más rica en recursos hidroeléctricos de todo el territorio nacional.

## **Agricultura**

Dada la conformación del relieve, las gélidas condiciones climáticas y la delgadez y pobreza de los suelos, la región no ha podido desarrollar una vocación agrícola.

Se ha desarrollado la agricultura, sobre todo para consumo local, es en cultivos de invernadero. Los principales cultivos regionales son la papa, avena, arvejas, habas, lechugas, ruibarbo

## **Ganadería**

Destaca producción ganadera, en especial de ovinos

## **Pesca**

La zona de los canales es pródiga en productos del mar, tales como mariscos y pescados, en especial los primeros, entre los que destacan los **choritos** (*Mytilus chilensis*) y **erizos comestibles** (*Loxechinus albus*). Entre los peces destacan, por su captura, el **congrio dorado** (*Genypterus blacodes*), **brótula** (*Salilota australis*) y el **salmón plateado** (*Oncorhynchus kisutch*). La mayor parte de la pesca regional se destina a la industrialización, para la posterior exportación.

## **XII REGIÓN DE MAGALLANES Y DE LA ANTÁRTICA CHILENA**

Ubicada en el extremo meridional del continente sudamericano, en la parte sur de la Patagonia, limita al norte con la XI Región de Aisén del General Carlos Ibáñez del Campo, al este con la República Argentina y al oeste con el Océano Pacífico.

Con una población estimada de 156.502 habitantes

### **Gobierno y administración**

La Región de Magallanes y de la Antártica Chilena, para efectos del gobierno y administración interior, se divide en 4 provincias:

- Provincia de la Antártica Chilena.
- Provincia de Magallanes.
- Provincia de Tierra del Fuego.
- Provincia de Última Esperanza.

Para los efectos de la administración local, las provincias están divididas en 11 comunas

### **Economía**

Ciertamente toda la región se ha orientado en su estructura hacia la actividad ganadera, la que cuenta con sobre los 3.000.000 de cabezas de ganado ovino (más del 50% del total nacional)

La minería constituye uno de los principales recursos económicos en la región, destacándose el petróleo, gas y carbón.

En el sector pesquero la región representa una gran exportadora de mariscos, pescados (merluza austral, congrio, etc.), destacando entre los crustáceos por su importancia culinaria, la centolla y el centollón, de los cuales la región es el principal exportador nacional.

Destacan como destinos turísticos en la región: el poblado de Puerto Edén, los canales patagónicos, los Campos de Hielo Sur, el mundialmente conocido Parque Nacional Torres del Paine, el Fuerte Bulnes, Puerto Williams, el canal de las Montañas, la comarca de Río Verde, las Estancias Ganaderas, la ciudad de Puerto Natales, el cabo Froward (punto más austral de América Continental), el Parque Marino Francisco Coloane con avistamiento de ballenas, y un sin número de lugares.

## **XIV REGIÓN DE LOS RÍOS**

Limita al norte con la IX Región de la Araucanía, al sur con la X Región de Los Lagos, al este con la República Argentina y al oeste con el Océano Pacífico.

Cuenta con una superficie de 18.429,5 km<sup>2</sup> y una población estimada de 373.712 habitantes.

## **Gobierno y administración**

La XIV Región de Los Ríos, que tiene por capital a la ciudad de Valdivia, para efectos del gobierno y administración interior, se divide en 2 provincias

- Provincia del Ranco, cuya capital es La Unión
- Provincia de Valdivia, cuya capital es Valdivia

Las provincias están divididas a su vez en 12 comunas en total regidas por su respectiva municipalidad.

## **Economía**

La economía regional se sustenta principalmente en el rubro silvicultor, tanto por la extracción de maderas (principalmente pino insigne y en menor medida, eucalipto) además existe producción papelera. El desarrollo agrícola de cereales y berries, y de la ganadería también son importantes actividades realizadas en los sectores interiores de la región.

El turismo es importante para el desarrollo de la región, en la zona costera hay balnearios como Coñaripe, en el interior está el sector de los Siete Lagos y las riberas del lago Ranco. En la zona cordillerana, los principales atractivos son centros termales y reservas naturales existentes.

## CAPITULO 4

### CULTURA MAPUCHE

#### ORÍGENES <sup>3</sup>

Originalmente, los mapuches, "Gente de la tierra", habitaban por el norte desde el Valle del Aconcagua hasta la isla Grande de Chiloé por el sur, alcanzando hasta la Patagonia de Argentina por el este. Antes de la llegada de los españoles, los mapuches practicaban la pesca y la caza de animales menores para alimentarse.

A lo largo de los largos años de resistencia Mapuche contra la dominación española, se destaca el valor de un guerrero cuyo nombre era Lautaro, quien, después de vivir con los españoles como esclavo y aprender las técnicas de guerra de éstos, vuelve a su pueblo para dirigirlo, como Toqui ("Caudillo"), en contra de los invasores. Les demostró que los jinetes españoles no eran dioses, y que los guerreros mapuches también podían utilizar sus caballos para luchar.

Estos nuevos bríos dados por Lautaro a su gente les permitió acercarse a la capital del país, pero cuando las fuerzas mapuches se preparaban para asaltarla, su joven líder fue asesinado por un miembro de una tribu de alianza. Los mapuches deciden no continuar el ataque, sino volver a sus casas y defender sus fronteras, una lucha que duró trescientos años más. Lautaro es actualmente muy reconocido por los chilenos, mapuches y no mapuches, por su valor y astucia a favor de la libertad del pueblo mapuche.

En 1881, se firmó un Acuerdo de Paz entre el pueblo Mapuche y la República de Chile, cuyo gobierno redistribuyó las tierras indígenas y dejó para los Mapuche, terrenos, en su mayoría, montañosos y no productivos. Mientras el gobierno entregaba a los colonos entre 40 y 400 hectáreas, las familias mapuches recibían un promedio de 6 a 20 hectáreas.

Desde el año 1900, se han aplicado diversas estrategias para tratar con el pueblo Mapuche. Podemos mencionar, por ejemplo, la llevada a cabo por el gobierno chileno que, incentivado por los misioneros católicos, intentó integrar y anular la cultura Mapuche a través de la educación y la religión; también podemos mencionar la idea de la "semiintegración" que intentó e intenta mantener vivas las tradiciones del

---

<sup>3</sup> <http://es.wikipedia.org/wiki/Aw%C3%A1>  
<http://www.argentour.com/es/mapuches/mapuches.php>  
[http://www.cholchol.org/es\\_mapuche.php](http://www.cholchol.org/es_mapuche.php)

pueblo mapuche y, al mismo tiempo, lograr que éste se adapte a las exigencias de la sociedad moderna, como se ve en la enseñanza del mapudungun junto al español. En contraposición a las estrategias mencionadas, han surgido grupos que se resisten a éstas ya que reclaman una identidad autónoma como pueblo mapuche y desean reactivar las tradiciones antiguas, dar alianza entre su causa y luchas por la igualdad de oportunidades entre pobres y ricos.

Actualmente, no obstante, gracias a la presión de los grupos indígenas chilenos y de defensores internacionales de los pueblos indígenas, Chile ha avanzado en el difícil camino del reconocimiento de la diversidad cultural de sus habitantes y de la preservación del idioma, costumbres y religiosidad de sus pueblos originarios.

## **PUEBLO MAPUCHE**

Los Mapuche constituyen uno de los pueblos originarios más numerosos que sobreviven en la actualidad.

Con una población cercana al medio millón de individuos conservan aún su lengua, Mapudungún, y gran parte de su cultura. Se destacan los vínculos familiares y religiosos que los unen e identifican como una verdadera nación.

Antes del proceso de expansión Inca, los Mapuche, habrían habitado toda la zona del valle central, replegándose parcialmente hacia el sur presionados por el avance de los atacameños desde el norte.

Es el pueblo indígena que por sobre todos los de América resistió la dominación hispánica. El motor que impulsó dicha resistencia fue el concepto de tierra, Mapu, colectiva o tribal; la autonomía de los clanes y la unidad tribal y social en torno a la defensa de su territorio y su cultura.

La dispersión de la autoridad política, asentada en distintas jefaturas y ubicaciones territoriales dispersas, impidió el éxito de la invasión y conquista española.

## **SOCIEDAD**

La familia mapuche es el núcleo fundamental de su organización social. Antes de la conquista española los pueblos del centro-sur vivían bajo un tipo de matriarcado. Los hijos llevaban la filiación y el tótem de la madre (el marido debía ir a vivir con la familia de la esposa), sin embargo al momento de la conquista española, los hombres eran los jefes de familia, aunque los hijos seguían llevando el apellido de la madre.

A partir de allí se aceleró el cambio y la esposa debió ir a vivir a la agrupación del esposo, predominando desde entonces el concepto de familia patrilineal y virilocal.

El tótem mapuche era la representación de un antepasado común de la tribu o la familia y no un dios o representación de figura espiritual.

El pueblo Mapuche no constituyó poblaciones, vivían dispersos, en familias, como en la actualidad.

Los lof que reconocían un origen común formaban un Kawin y estos a su vez al reunirse formaban un levo.

“Un lof constituía un conjunto de familias de un mismo tótem”.

Los levos celebraban asambleas democráticas en las que las autoridades eran elegidas por votación libre.

## **VIVIENDA**

La ruka tradicional tiene una sola entrada abierta hacia el Este, orientación que expresa la preferencia cosmológica mapuche por el Puelmapu (Tierra del Este) lugar donde moran las deidades o dioses.

No tiene ventanas. En su interior, a los costados, se disponen las camas y al centro el küttral o fogón. El humo que inunda la casa mapuche y cuyo hollín ennegrece sus paredes interiores, sale por los güllonruka, dos aberturas dispuestas a ambos lados de la cumbre.

Al interior se disponen espacios para guardar víveres, y hay una multitud de artefactos domésticos que cuelgan del techo y paredes. Los más característicos son:

El wenku (banco), pequeño taburete labrado en un sólido bloque de madera. Cerca de la entrada, siempre estarán los witrals o telares, que usan en el interior cuando el tiempo está malo y se sacan al sol en caso contrario.

La impermeabilización se hace por el humo y la grasa de los alimentos que van recubriendo la paja hasta formar verdaderas estalactitas de carbón. El fuego permanece siempre encendido en el centro. La construcción de la ruka se celebraba con una fiesta llamada rukatun en la cual se bailaba con máscaras de madera, llamadas kollón.

## LA GASTRONOMÍA MAPUCHE ANTES DE LA COLONIA<sup>4</sup>

Antes de la Conquista de Chile, los mapuches eran un pueblo seminómada, que practicaba la agricultura de quema y roza y complementaban su dieta con la caza, pesca y recolección. Cultivaban principalmente porotos, maíz, papas, zapallos, quínoa y mango (una gramínea). Los animales domésticos comestibles eran la gallina y el chilihueque, posiblemente una llama. La horticultura y la recolección estaban a cargo de las mujeres y los niños y la caza y la pesca las realizaban los varones. Entre los pehuenches de la cordillera el alimento básico era el piñón, la semilla de *Araucaria araucana* y entre los grupos costeros la dieta también incluía mariscos, pescados y algas como el cochayuyo.

## EL PUEBLO MAPUCHE: SUS ESTRATEGIAS DE ALIMENTACIÓN<sup>5</sup>

**1. ANTECEDENTES GENERALES** “En el transcurso del tiempo nuestros antepasados llegaron a determinar y explicarse la estructuración de su propio mundo, lograron comprender y articular e interrelacionar todos y cada uno de los elementos existentes que conforman el mundo Mapuche, es decir lograron comprender como se vincula el mapuche con la tierra y el medio que les rodea, de donde emana la fuerza que les da existencia a todos los seres vivientes, en qué contexto se ubica el sol, la luna, el día, la noche, la muerte, el bien , el mal. (Mundo Mapuche A. Marileo)

La alimentación en el pueblo mapuche tiene referencia respecto a las distintas etapas del año, que corresponden a un ciclo de vida de la naturaleza: y que se renuevan en el Pukem (Invierno): tiempo de lluvia periodo en que se produce el we tripantu (año nuevo mapuche) que significa la nueva salida del sol período en que se realizan ceremonias con el objeto de renovar fortalecer y adquirir compromisos de parientes amistades y principalmente con su Ngünechen.

Por lo tanto, las formas de alimentación del pueblo mapuche tuvieron siempre un propósito de una relación armónica con la naturaleza y a la protección de su entorno teniendo a lo menos tres características:

**1.** Contribuyo a darle una sustentabilidad a su territorio es decir usar solo lo suficiente y sin deteriorar pensando en las generaciones que lo heredarían.

---

<sup>4</sup>[http://es.wikipedia.org/wiki/Gastronom%C3%ADa\\_mapuche](http://es.wikipedia.org/wiki/Gastronom%C3%ADa_mapuche)  
<http://www.argentour.com/es/mapuches/mapuches.php>

<sup>5</sup> <http://comalymetate.lacoctelera.net/post/gastronomia-mapuche>

2. Hacía un uso y manejo de toda la biodiversidad existente de tal forma que su dieta fue siempre diversa y muy completa.

3. Ellos en su cosmovisión mantenían su propio calendario donde se utilizaba lo que la generosa naturaleza aportaba combinado con sus producciones y diversas formas de preparar los productos. Es decir la alimentación esta armónicamente integrada a los ciclos biológicos del año mapuche.

## **2. CARACTERISTICAS DE LA ALIMENTACIÓN MAPUCHE EN EL PERIODO PREHISPANICO**

La alimentación mapuche de acuerdo a los antecedentes bibliográficos y sistematización de conocimientos que aún se pueden recopilar se caracterizó por altamente balanceada, de gran calidad nutricional y basada principalmente en los recursos de la naturaleza, esto último le permitió siempre una autonomía que en algunas comunidades en la actualidad aún se mantienen.

En general las características de la alimentación fueron:

La alimentación era escasa en carne y constituida fundamentalmente por vegetales principalmente silvestres que aportaban una proporción balanceada de proteínas.

Los glúcidos se combinaban en una debida proporción con farináceos como bromus mango, maíz, papas y zapallos.

Las grasas se aportaban a través de semillas como la melosa y las avellanas Las vitaminas a través del gluten y embriones de cereales, verduras, frutas, zapallos y papas.

En general se aprovecharon para la recolección variedad de frutos, tallos, tubérculos, raíces carnosas, semillas de gramíneas, hongos además de la caza y algunos productos cultivados.

### **PRINCIPIO 1: COMER Y ALIMENTARSE PARA NO ENFERMAR**

Alimentarse para prevenir las enfermedades.

Comer bien asociado a las formas de producción que permiten buena salud Reconocimiento y uso de plantas que dan diversos sabores y aportan medicina Esto significa que se hace una perfecta combinación de productos nutritivos y productos con aportes medicinales que contribuyen a que ellos mantuvieran la salud y no provocaran malestares al consumirlos. Un ejemplo de ello es la Quínoa o Kinwa que tiene alto valor nutricional y medicinal.



## **PRINCIPIO 2: COMER CON SATISFACCION Y PARA COMPARTIR**

Alimentos agradables y saludables

Alimentos bien preparados productos sanos y limpios

## **PRINCIPIO 3: COMER Y ALIMENTARSE CON TODO LO QUE LA NATURALEZA OFRECE**

Recolección caza pesca unida a los aportes de la agricultura

Combinación de legumbres, cereales asociada a hierbas medicinales

## **ALIMENTACIÓN**

La dieta mapuche es, aún hoy, esencialmente vegetariana. Los principales ingredientes que podemos reconocer son:

- quínoa
- trigo
- maíz
- piñones
- digüeñes “hongos comestibles que crecen en algunos robles, y de los cuales, haciéndolos fermentar, obtienen los indios una especie de chicha.”
- papas
- porotos
- arvejas
- habas
- ajíes
- diversas verduras.

Los mapuches utilizan sus productos de distintas formas. Por ejemplo, el trigo o kachilla es empleado para hacer harina, pan, mote y chicha, entre otras cosas. Y lo mismo sucede con el resto de los cereales, vegetales, tubérculos, legumbres y hongos. Las distintas preparaciones tienen que ver con preservar y racionar para el futuro.

Lo anterior se relaciona directamente con su noción del tiempo, asociada a las diferentes épocas de siembra y cosecha, poniendo énfasis en los períodos de abundancia y escasez. Es así como el primero es relacionado con la siega o "tiempo del sol" (enero, febrero y marzo) y el segundo con la primavera o época de los brotes (septiembre, octubre y noviembre).

Por lo tanto, si definiéramos en dos palabras la comida mapuche, diríamos que es intrínsecamente estacional y de olla. Esto es, los ingredientes que utilizan, lo mismo

que las preparaciones, dependen directamente de la época del año en que se encuentren. Y de olla, porque esencialmente consumen pucheros o caldos, como el locro o el korri.

Los platos indígenas son muchos y variados. Pero hay algunos que son claves dentro de la dieta cotidiana. Los panes y tortillas son fundamentales en el consumo diario; pueden ser de maíz o trigo (catutos) y también de papa (milkao o kofke poñu), y pueden freírse u hornearse. Las legumbres son habitualmente consumidas a través de guisos, como el pisku, o de albóndigas como es el caso del millokín. El ya clásico merkén resulta de la molienda de ají cacho de cabra ahumado y semillas de cilantro; generalmente lo usan para acompañar carnes y papas. Desde que son pequeños toman una bebida refrescante que resulta de la fermentación de granos empleando levadura y agua; le llaman muday, y es un tipo de chicha que puede hacerse prácticamente de cualquier cosa.

Como toda cocina originaria, la mapuche tiene preparaciones que sobresalen, ya sea porque no son habituales o porque tienen un valor ritual. Un ejemplo de lo primero es la papa podrida o funal poñu; su elaboración realmente impresiona: en otoño, cuando ya han madurado los tubérculos, buscan un arroyo adecuado para cavar en su lecho un hueco cilíndrico que tapizan de piedras y hojas de helechos o de maqui; sobre ellas depositan las papas, que se cubren nuevamente con las hojas y entonces se da curso al agua, desviada previamente, para que invada el lugar dejándolo completamente sumergido. Después de cuarenta o cincuenta días se saca una muestra para ver el progreso de la fermentación; si han alcanzado consistencia de papilla, están listas para el consumo. En el otro extremo, casi con nula elaboración al momento de consumirlo, está el apoll, que se hace generalmente luego de sacrificar un animal. Éste queda suspendido del hocico por medio de cuerdas, y es degollado cortándole la tráquea y la arteria contigua para que la sangre ingrese directamente a los pulmones y los inunde. Al tiempo que la sangre penetra se va condimentando con sal y ají; cuando el animal finalmente muere, se abre su cuerpo y se extraen los pulmones para consumirlos entre los presentes y comenzar la ceremonia.

Ya que estamos en pleno walüng, período de abundancia, no es una mala idea visitar comunidades mapuches y darse el tiempo de probar la comida de la "gente de la tierra". La recomendación es apurarse antes de que se acerque el pewü, época de escasez, y se acabe todo.

## **ACTUALIDAD PUEBLO MAPUCHE**

Actualmente el pueblo Mapuche continúa reclamando su territorio que fue sometido al dominio de Chile y Argentina a fines del siglo pasado. Ya más dispersos e influenciados por la modernidad de nuestros días, conservan gran parte de sus tradiciones y nombres. Estos últimos usados, en su gran parte, actualmente. Nombres

como: Neuquén, Bariloche, Zapala, Chocón, Limay, Pehuajo, Puen, Chos Malal, Lanin, Nahuel Huapi, Lacar, Temuco, Pucón, etc.

También han surgido actividades a nivel internacional en un intento por recuperar parte de la cultura y territorio perdido. Es así como se han llevado a cabo encuentros en varias ciudades europeas y han logrado implementar la educación bilingüe en varias regiones del lo que fuera su territorio.

## CAPITULO 5

### REPÚBLICA DEL ECUADOR<sup>6</sup>

**Nombre completo del país:** República del Ecuador

**Ubicación geográfica:** Ecuador limita al norte con Colombia, al sur y al este con Perú, y al oeste con el Océano Pacífico.

**Área:** 283,520 km cuadrados

**Capital:** Quito (población: 1.6 millones)

**Independencia:** 10 de Agosto de 1810

**Población:** Aproximadamente 12.5 millones de habitantes (Tasa de Crecimiento: 2.4%). Existen más de 10 nacionalidades Indígenas, cada una con su lenguaje y costumbres distintivas, haciendo de Ecuador un fascinante país multicolor.

**Razas:** 55% Mestizos, 25% Indígenas, 10% Descendientes de españoles, 10% Descendientes de africanos.

**Idioma:** Español es el lenguaje oficial; Quechua es hablado por un gran porcentaje de indígenas. Inglés, francés y alemán son hablados en hoteles, tiendas turísticas, y en los mayores sitios turísticos.

**Religión:** Sobre el 90% Católicos Romanos, pocas minorías de otras denominaciones Cristianas.

**Gobierno:** Democracia

**Presidente:** Economista Rafael Correa

#### **Gobierno y vida política**

La constitución define la República del Ecuador como un «Estado unitario y democrático organizado bajo el principio de la separación de poderes o funciones».

La función ejecutiva está delegada en el presidente de la República y su vicepresidente, que son elegidos, conjuntamente, por un mandato de cuatro años. El presidente designa a sus ministros y a los gobernadores de cada provincia.

---

<sup>6</sup> OCEÁNO, Enciclopedia del Ecuador”, Grupo Editorial Océano, Barcelona -España.  
<http://es.wikipedia.org>.  
MEZA, B. Reinaldo, “Geografía del ecuador” EDICIEM Quito - Ecuador

La función legislativa está delegada al Congreso Nacional, organismo que consta de una asamblea unicameral.

La función judicial está conformada por la Corte Suprema de Justicia, las cortes, tribunales y juzgados que establece la Constitución y la ley, y el Consejo Nacional de la Judicatura.

Además se establece la función electoral que recae en el Tribunal Supremo Electoral.

La república del Ecuador cuenta con numerosos partidos políticos, entre otros: el Partido social-cristiano, el Partido de la Unión republicana, el Partido conservador, el partido de la Izquierda democrática, el partido de la Democracia Popular, el Partido socialista ecuatoriano y el Partido comunista.

**Requerimientos para entrar:** Ecuador requiere un pasaporte válido. El viajero debe tener un boleto de regreso también.

**Salud:** Ningún tipo de vacuna es requerido para entrar al país, pero nosotros recomendamos chequearse con su médico antes de salir. Adicionalmente, por la serranía en algunas partes del Ecuador, viajeros con problemas cardíacos o presión alta deberían consultar con sus doctores también.

**Riesgos:** Fiebre Dengue, hepatitis, malaria, tifoidea, y un riesgo menos de cólera, rabia y difteria. Vacunarse contra la fiebre Amarilla si piensa visitar la selva Amazónica.

**Impuestos de Salida:** Existe un impuesto de salida de 41 US Dólares para vuelos internacionales.

**Tiempo local:** GMT-5. En las Islas Galápagos: GMT-6.

**Moneda:** Dólar americano

### **División política**

Provincias de Azuay, Bolívar, Cañar, Carchi, Chimborazo, Cotopaxi, Imbabura, Loja, Pichincha, Tungurahua, El Oro, Esmeraldas, Guayas, Los Ríos, Manabí, Santa Elena, Santo Domingo De Los Tsáchilas, Morona Santiago, Napo, Pastaza, Zamora Chinchipe, Sucumbíos, Orellana, Galápagos.

**Ciudades más pobladas:** Guayaquil, Quito, Manta, Cuenca, Loja

### **Economía**

La agricultura es la base tradicional de la economía ecuatoriana. En los años '70, cantidades sustanciales de petróleo comenzaron a ser explotadas y exportadas en

particular gracias a la conclusión del oleoducto transandino, ofreciendo un enlace entre los yacimientos de petróleo y el puerto de Esmeraldas.

Las bananas son el principal cultivo y constituyen una parte esencial de las exportaciones. Las plantaciones de caña de azúcar, tapioca, maíz, arroz, papas, café, cacao y limón son también importantes.

Ecuador es uno de los primeros productores mundiales de balsa. Entre los otros productos de su selva, hay que citar la corteza de mangle y el caucho.

Las aguas que rodean el archipiélago de las Galápagos constituyen una de las más ricas zonas de pesca de atún del mundo; se encuentran también camarones en abundancia. De manera general, las aguas costeras situadas a lo largo del continente son ricas en peces.

El oro, la plata, el plomo, el gas natural, el zinc y la sal son explotados en Ecuador, pero es principalmente el petróleo que constituye la riqueza del país. En 1994, la producción petrolera representaba 18,8 millones de toneladas.

La unidad monetaria del Ecuador fue el sucre hasta el año 2000, equivalente a 100 centavos; este nombre le fue dado en homenaje al héroe nacional Antonio José de Sucre.

### **Principales productos de Exportación**

Petróleo

Banano

Camarón

### **Principales productos Agrícolas**

Arroz

Banano

Caña de Azúcar

Maíz

**Electricidad:** 110 volts. 60 ciclos (Hertz) AC.

### **Perfil Económico:**

- **PIB:** US\$12 billones
- **PIB ranking en el mundo:** 71ro

- **PIB per cápita:** US\$1,070
- **Crecimiento Anual:** 3.5%
- **Inflación:** 25,4%
- **Mayores productos/industrias:** Petróleo, bananas, camarones y pescado, café
- **Mayores socios comerciales:** Estados Unidos de Norteamérica, Alemania, Perú

## Geografía

Ecuador está dividido en cuatro regiones geográficas: la Costa, o planicie costera, que cubre un poco más de un cuarto de la superficie del país, es una de las regiones más fértiles y ricas del país; la Sierra, o altas tierras centrales, está compuesta de una doble cadena de montañas elevadas y macizas circundando una serie de mesetas; el Oriente, o jungla oriental, que cubre alrededor de la mitad del territorio, está constituida por vertientes de pendiente suave situadas al este de los andes; por último, las islas Galápagos comprenden seis islas principales y una docena de islas más pequeñas que contienen numerosas cimas volcánicas, apagadas en su mayor parte. La región de la Sierra se sitúa entre dos cadenas andinas, la Cordillera occidental (con la cima más elevada del país, el Chimborazo, que culmina a 6310 m) y la Cordillera oriental o real. Ella contiene más de una docena de picos de una altitud superior a 5000 m, entre ellos el Cotopaxi (5897 m), uno de los volcanes en actividad más elevados del mundo.

Aunque situado al nivel del ecuador, el país dispone de una gran variedad de climas, en razón de las diferencias de altitud. La Costa es generalmente cálida y húmeda, con una temperatura anual media de alrededor de 26°C. En la Sierra, las temperaturas se escalonan entre 7°C y 21°C. La ciudad de Quito, situada a 2850 m por encima del nivel del mar, posee una temperatura anual media de 13°C. La región del Oriente es aún más cálida y más húmeda que la costa: las temperaturas están próximas a 38°C.

El archipiélago de las Galápagos posee numerosas especies animales y constituye así una reserva natural.

**Clima:** El clima es estable casi todo el año, pero se debe pensar que es frío en los meses de invierno, desde Diciembre hasta Abril. El clima en las montañas varía de este a oeste. Las montañas del este, especialmente el Antisana, el Altar, el Sangay, Cayambe y Tungurahua están influenciados por el aire caliente de la Amazonía. Los meses más húmedos son de Junio hasta Agosto. Diciembre a Enero son los mejores meses para el Altar. Febrero para escalar el Antisana y Octubre-Enero para el Cayambe.

En las montañas del oeste, la temporada seca es de Junio a Septiembre, y unos días entre Diciembre y Enero. Los meses más lluviosos son Febrero y Marzo. Durante la temporada seca las temperaturas tienden a bajar mucho por la noche y fuertes vientos

podrían ser un problema, particularmente en Agosto. El clima en Octubre y Noviembre tiende a ser variable.

En las Islas Galápagos, en general, de Diciembre a Junio son los meses más cálidos. Julio a Noviembre es el clima más frío. En la región Amazónica el clima es húmedo y cálido con lluvias frecuentes. Pero recuerde que lo único predecible del clima en Ecuador es que es impredecible.

## **Sociedad**

La población ecuatoriana está estimada en 11.000.000 de habitantes. Alrededor del 80% de ellos son amerindios y mestizos, el 10% son blancos - principalmente de origen español - y el 10% son negros.

La mitad de los ecuatorianos habita sobre la costa y alrededor del 46% viven en la Sierra.

Ecuador está dividido en 24 provincias, a su vez subdivididas en cantones y en comunas urbanas y rurales.

Quito, la capital, está situada en los Andes septentrionales. Guayaquil se encuentra en el sudoeste: es un centro comercial y financiero y el principal puerto del país. Cuenca, centro industrial, comercial y turístico, así como Machala, ciudad comercial, agrícola y portuaria, son también ciudades importantes.

La lengua oficial y la más ampliamente utilizada en el país es el español. Numerosos amerindios de las regiones rurales hablan también el quechua, una lengua originaria del Imperio Inca.

## **REGIONES DEL ECUADOR**

Ecuador está dividido en cuatro regiones geográficas: la Costa Litoral o Anterandina, que comprende poco más de la cuarta parte del país; la Sierra o Región Interandina, que se extiende en una doble hilera de montañas y una estrecha meseta deshabitada conocida como valle interandino; La Amazonía o Trasadina, al este de los Andes, y El Archipiélago de Colón o Provincia de Galápagos, integrada por el archipiélago de Colón, que comprende seis islas grandes y nueve pequeñas de origen volcánico, aunque la mayoría de los volcanes están extinguidos.



## PROVINCIAS DEL ECUADOR<sup>7</sup>

### AZUAY

**Capital:** Cuenca, fundada el 12 de abril de 1557.

**Superficie:** 7.701 Km<sup>2</sup>.

**Población:** 506.090 hab.

#### **Cantones**

Cuenca, Girón, Gualaceo, Nabón, Paute, Pucará, San Fernando, Santa Isabel, Sígsig, Oña, Chordeleg, El Pan, Sevilla de Oro y Guachapala.

#### **Límites provinciales**

**Norte:** Cañar

**Sur:** Loja

**Este:** Morona Santiago y Zamora Chinchipe

**Oeste:** Guayas y El Oro

#### **Clima**

Se define por zonas de páramo localizadas en las altas mesetas y por clima mesotérmico húmedo y semihúmedo en el resto de la provincia. La temperatura promedio oscila entre los 12°C y 20°C.

#### **Orografía**

La orografía azuaya, comprendida por la hoya del Paute y parte de la del Jubones, presenta cumbres que no sobrepasan los 4.500 metros sobre el nivel del mar.

#### **Hidrografía**

El río Paute perteneciente a la cuenca del Amazonas, es el eje de su sistema hidrográfico; de los ramales occidentales nacen los ríos Tomebamba y Yanuncay, que

---

<sup>7</sup> MEZA, B. Reinaldo, "Geografía del Ecuador" EDICIAM Quito - Ecuador

<http://www.codeso.com/TurismoEcuador/TurismoGuaranda01.html>

<http://www.visitaecuador.com/andes>

<http://www.municipiodeloja.gov.ec>

[www.quito.gov.ec](http://www.quito.gov.ec)

[www.ambato.com](http://www.ambato.com)

<http://www.visitaecuador.com/amazonia>.

bañan a la ciudad de Cuenca. Otros ríos de importancia son: Cuenca, Gualaceo, Tarqui, Machángara, Jadán y San Francisco.

### **Recursos Naturales**

El fértil suelo azuayo es propicio para la agricultura. En sus valles centrales se cultiva maíz, cereales, hortalizas y una gran variedad de frutas; en el extremo occidental de la cordillera se obtienen productos tropicales como caña de azúcar, algodón, café, entre otros.

El sector ganadero se caracteriza por la crianza de ganado ovino, vacuno y porcino. En lo referente a la minería existen yacimientos de mármoles y arcillas. Otros minerales como el oro, la plata y el zinc.

La agroindustria está dirigida a los sectores textil, llanero y de la cerámica, principalmente, a más de la producción alimenticia, artesanal y licorera.

Es importante señalar que el Estado tiene en esta provincia la Central Hidroeléctrica más importante del país, edificada sobre el cauce del río Paute.

### **Industrias**

Textiles, caucho, artículos de cuero, joyas, etc. **Artesanías:** Orfebrería en oro y plata, talabartería, instrumentos musicales, muebles de madera torneada, hierro forjado, hojalatería, objetos en lámina metálica de bronce, vitrales, vidrio soplado, cerámica esmaltada, alfarería, trabajos en madera de guayacán y en mármol, volatería y fuegos pirotécnicos, tejidos en paja toquilla, en fibra, cabuya, paja de trigo, paño, carrizo, bordados, tela de caucho, dulces.

### **Comercio**

Alimentos, bebidas, cerámica, muebles, etc.

## **BOLÍVAR**

**Capital:** Guaranda

**Superficie:** 3.939,9 Km<sup>2</sup>

**Población:** 183.665 Hab.

### **Cantones**

Guaranda, Chillanes, Chimbo, Echeandia, San Miguel, Caluma, Las Naves y Salinas.

## **Límites Provinciales**

**Norte:** Cotopaxi

**Sur:** Guayas y Chimborazo

**Este:** Tungurahua y Chimborazo

**Oeste:** Los Ríos.

## **Clima**

Oscila entre 8 y 20 grados centígrados. Las mesetas altas poseen clima frío andino o paramal; las mesetas y plataformas interiores tienen clima temperado andino. La zona occidental llega al tropical subandino con humedad permanente, lo que posibilita el éxito de la agricultura.

## **Orografía**

Posee elevaciones que llegan a una altura de hasta 3.000 metros y se divisan hacia el Oeste en la cordillera de Chimbo. Hacia el Este de Guaranda están el Capadiac con una altura promedio de 4.800 metros, el Gallo Rumi con 4.200 metros, el Catanaguan con 3.900 metros. Estas elevaciones han determinado la formación de valles donde el clima se mantiene en un término medio, ideal para la agricultura y para habitarlo.

## **Hidrografía**

El sistema hidrográfico se determina por el río Chimbo, formado los ríos Salinas y el Guaranda, que se unen al sur de la ciudad de Guaranda. El río Chimbo se une luego al río Chanchan para luego formar el río Yaguachi que desemboca en el río Guayas; otros ríos menores son: Simiátug; Saquibi; San Lorenzo; el Huaico; Caluma; Telimbela; Pallatanga; Santiago, Cristal.

## **Atractivos Turísticos De Bolívar**

- Vista de la ciudad de Guaranda desde la Colina.
- Monumento al Cacique Guaranga – Guaranda
- Minas de sal y queserías - Salinas
- Feria de Guaranda
- Laguna de Cocha.
- “Carnaval de Guaranda” que es uno de los más famosos del Ecuador.

## **Recursos Naturales**

Agricultura diversificada, ganadería, minería, industrias, manufacturas y artesanías.

## **Industrias**

Armería, minería y lácteos.

## **Comercio**

Productos alimenticios, agrícolas, minerales y artesanías.

## **Gastronomía**

Las bebidas y comidas típicas de Guaranda y la provincia de Bolívar son entre otros: el Pájaro Azul, las tortillas en tiesto (asadas), el seco de cuy, el hornado en horno de leña, y el dulce de zambo, que se puede encontrar en los restaurantes típicos.

## **CAÑAR**

**Capital:** Azogues

### **Cantones**

Azogues, Biblián, Cañar, La Troncal, El Tambo, Déleg, Suscal.

### **Límites Provinciales:**

**Norte:** Chimborazo.

**Sur:** Azuay.

**Este:** Azuay y Morona Santiago.

**Oeste:** Guayas.

### **Clima**

Sus pisos climáticos están establecidos de la misma forma que en el resto de provincias serranas, es decir, clima de Páramo en las altas mesetas; mesotérmico húmedo y semihúmedo al interior de la provincia y tropical monzón en las partes bajas de las estribaciones occidentales.

### **Hidrografía**

El relieve es montañoso y ocupa en su mayor parte la hoya del Cañar, que se encuentra encerrada por los macizos del nudo del Azuay y de curiquingue-Buerán, sin llegar a limitar con la cordillera oriental debido a la presencia de las montañas de Cancay, Buerán y los cerros de Melobog. Algunas elevaciones de la región son: Coronado (4.518 m.), Cerro Molobog rande (3.838 m.).

Su sistema hidrográfico está estructurado por una serie de ríos que como el Molobog, Chicales, Tigsa y Mazar, irrigando extensas zonas, lo que facilita la producción agropecuaria.

### **Atractivos Turísticos Cañar**

**Azogues:** conocida como "La Obrera del Sur".

**Ruinas de Ingapirca:** Enclavadas en un espectacular valle, estas impresionantes edificaciones son el mayor testimonio Inca en tierras ecuatorianas.

**Biblián:** Aquí está el famoso Santuario de la Gruta de la Virgen del Rocío, de Sorprendente belleza. La Catedral tallada en la roca está edificada en lo alto de una colina de laderas desiguales.

**El Tambo:** Debe su nombre a que en la época incaica se denominaba "Tambos" a los sitios de descanso o de parada en viajes largos hacia algún lugar. Es una pequeña población que cuenta con una iglesia bien restaurada, con varias piezas de arte religioso.

**Déleg:** Es la parroquia más antigua, y el hermoso campanario de su iglesia corresponde a la época colonial. .

**Balneario de Yanacú:** Es muy atractivo para el turista por sus aguas saludables.

**Cementerio de los Cañaris:** En las cercanías de Cañar está un lugar conocido como Necrópolis, antiguo cementerio de los Cañaris.

### **Recursos Naturales**

En el aspecto agrario existe variedad de cultivos como trigo, cebada, papas, verduras, legumbres, hortalizas y áreas de pastizales en las zonas templadas; en los sectores cálidos se produce café, arroz, caña de azúcar, banano y varias frutas de tipo tropical. En las áreas boscosas se puede encontrar especies tales como cedro, laurel, palo prieto e ishpingo.

La ganadería tiene su mayor importancia en la crianza de ganado vacuno, lo que permite una buena producción de leche y carne.

La pequeña industria y de manufactura es considerada valiosa fuente de ingresos económicos, principalmente en las ramas alimenticia, del calzado, textil y muebles de madera.

En el área minera existen yacimientos poco explotados de caolín, arcilla, bentonita y carbón, en lugares cercanos a la ciudad de Azogues.

### **Industrias**

Cemento Guapán y al Ingenio Aztra como soportes de la economía provincial y nacional.

### **Comercio**

Trigo, cebada, papas, verduras, legumbres, hortalizas.

## **CARCHI**

**Capital:** Tulcán

**Superficie:** 3.605 Km<sup>2</sup>

**Población:** 167.175 Hab.

### **Cantones**

Tulcán, Bolívar, Espejo (c.c. El Ángel), Montúfar (c.c. San Gabriel), Mira y San Pedro de Huaca.

### **Límites Provinciales**

**Norte:** Colombia

**Sur:** Imbabura

**Este:** Sucumbíos

**Oeste:** Esmeraldas

### **Clima**

De tipo páramo, mesotérmico, húmedo y semihúmedo. Las temperaturas oscilan entre los 10 y 15 grados centígrados.

Hacia el valle del Chota, el clima está influido por un estado mesotérmico seco.

### **Orografía**

El sistema orográfico es sinuoso y accidentado. Se destacan las estribaciones de Chiltazón y Ostional como también los páramos del Ángel.

Las elevaciones de mayor importancia son Chiles con 4.723 metros, Mirador con 4.082 metros, y Cerro Negro con 4.465 metros.

### **Atractivos Turísticos Carchi**

- Gruta de la Paz (aguas calcáreas ferruginosas): San Gabriel
- Baños de Tufiño: Tulcán
- Cementerio de Tulcán: Figuras hechas en ciprés.
- Bosques de arrayanes: San Gabriel
- Laguna de El Voladero en el páramo de El Ángel
- Cascada de Paluz: San Gabriel
- Los Tres Chorros: Tulcán
- Lagunas verdes: Vía Tufiño-Maldonado

- Feria de Tulcán (Todos los domingos)

### **Recursos Naturales**

Agricultura, ganadería, recursos forestales y minería.

### **Industrias**

Alimentaria, de bebidas, embutidos, balanceados, lechera, agrícola, cafetalera, y cuero.

### **Comercio**

Fronterizo de productos agropecuarios y manufacturas, legalizados a base de convenios de integración entre Ecuador y Colombia.

### **Economía**

En cuanto a su producción podemos hablar de huertos hortícolas, granjas integrales, sistemas silvopastoriles, industrialización de la cebada y quesos, existe un gran impulso del cultivo bajo invernadero con productos orgánicos y de gran calidad para el consumo interno y comercialización.

### **Gastronomía**

Entre su gama de exquisitos platos podemos citar: arroz de cebada, el seco de chivo, el cuy asado, el caldo de gallina, el locro que es sopa de papas con queso amasado con ají, tortillas de chorizo, morocho, el hornado pastuso. La bebida de mayor acogida es el canelazo (aguardiente con canela). También podemos encontrar una bebida menos fuerte como es el tardor mireño (jugo de naranjilla con aguardiente y aguas aromáticas), la leche de tigre (leche caliente con brandy), la chicha de arroz, entre otros.

## **CHIMBORAZO**

**Capital:** Riobamba

**Superficie:** 6.569,3 Km<sup>2</sup>

**Población:** 403.632 Hab.

### **Cantones:**

Riobamba, Alausí, Colta (c.c. Villa La Unión Cajabamba), Chunchi, Guamote, Guano, Penipe, Pallatanga, Chambo y Cumandá.

### **Límites Provinciales:**

**Norte:** Tungurahua

**Sur:** Cañar

**Este:** Morona Santiago  
**Oeste:** Guayas y Bolívar

### **Clima**

Varía según la altura, que oscila entre los 1.000 y 4.000 metros sobre el nivel del mar con temperaturas que van desde los 6 a los 20 grados centígrados. La temperatura promedio es de 13 grados centígrados.

### **Orografía**

Esta provincia es la de las cumbres andinas, existen una serie de cadenas montañosas que unen los ramales principales de la Cordillera de Los Andes.

Las elevaciones importantes son el Chimborazo (montaña más alta del Ecuador), el Altar con 5.320 m y el Ñaupán con 4.515 m, entre otros.

### **Atractivos Turísticos Chimborazo**

- Catedral de Riobamba.
- Museo del Convento de la Concepción, Riobamba.
- Museo del Banco Central, Riobamba.
- Refugio del Chimborazo.
- Ferias de Riobamba, Cajabamba, Guamote, Salaron, Alausí y Pallatanga.
- Lagunas de Ozogche.
- Laguna de Colta.
- Aguas termales de Cunug Puyyo.
- Elaboración de alfombras, Guano.
- Balneario Los Elenes, Guano.
- Monumentos arqueológicos: tolas de Macaji, pucarás de Atapo y Galpe en Paluma y Achupallas.
- Parque Nacional Sangay.
- Reserva Ecológica Chimborazo.

### **Recursos Naturales**

Agricultura, ganadería y minería.

### **Industrias**

Cerámica, alfombras, cemento y productos alimenticios, lácteos, manufacturas variadas.

### **Comercio**

Cemento, alfombras, artesanías de cuero, conservas y productos agrícolas Valles retaceados con sembríos de variados colores, adornados con ovejas agrupadas y



chozas sacadas del pajonal lleno de "chuquirahuas", es su típico paisaje que llega a la cumbre nevada del imponente Chimborazo (6.310 mts. s.n.m.), quien mira con eterna paciencia el cruce del tren que desciende entre rocosos callejones desde la altura andina de Huigra, rosando la "Nariz del Diablo" , hacia la cálida costa en Bucay, impresionante aventura andina que es visitada por miles de turistas.

**Artesanías** La provincia está llena de artesanos que con esfuerzo elaboran los famosos tejidos de lana, alfombras y los tapices que son muy vendidos en los mercados nacionales y extranjeros, los productos tallados con semillas de palmeras, tagua, son los artículos de joyería, anillos, utensilios de cocina, etc.,

## **COTOPAXI**

**Capital:** Latacunga

**Superficie:** 6.071 Km<sup>2</sup>

**Población:** 303.489 Hab.

### **Cantones:**

Latacunga, La Maná, Lasso, Pangua, Pujilí, Salcedo y Saquisilí.

### **Limites Provinciales:**

**Norte:** Pichincha

**Sur:** Tungurahua y Bolívar

**Este:** Napo

**Oeste:** Pichincha y Los Ríos

**Clima:** la provincia posee una temperatura media anual de 12 °C, por lo que cuenta con un clima templado, frío y cálido húmedo.

### **Orografía:**

La hoya central oriental del Patate, en la que se encuentra esta provincia, limita al norte, con el nudo de Tiopullo y las montañas de Casaguala al suroeste. Existen valles y páramos como los de Sigchos, Mulaló, Pastocalle, Mulatos que modelan su orografía.

### **Hidrografía:**

El Cotopaxi, con 5.897 m.s.n.m. se convierte en el volcán activo más alto del mundo. La altiplanicie, encerrada entre cordilleras, tiene por sistema fluvial los ríos Cutuchí,

Toachi, Yanayacu, Nagsiche, Chalupas, Illuchi, Patoa, entre otros. Existen varias lagunas en el sector oriental como Verde Cudra, Yurac Cucha, Limpio Puneu etc.

### **Recursos Naturales:**

El valle de Latacunga posee un magnífico suelo, apto para la producción agrícola de cebada, trigo, maíz, legumbres, hortalizas y frutales como: capulí, pera, manzana, claudias, mirabeles, taxo, durazno, uvilla, unas, tomate, higo reina-claudia, membrillo “un fruto parecido a la pera”; mientras que el sector occidental es propicio para el cultivo de banano, caña de azúcar, frutales y varios productos tropicales. La riqueza forestal es considerable, pues existen áreas boscosas compuestas de: nogal, aliso, laurel, roble, entre otros.

Los cultivos que se practican en mayor escala son: papa, maíz, trigo, cebada, arveja, fréjol, haba, lenteja, quinua.

Los campesinos se dedican a la crianza de aves de corral tales como: gallinas, patos, gansos, etc. y algunos a la crianza de gallo de pelea.

La ganadería está en íntima relación con la agricultura; pues, cuenta con muchas haciendas y fincas que poseen miles de cabezas de ganado vacuno, porcino, equino, ovejuno

Gracias al ganado vacuno la producción de leche es suficiente para satisfacer la demanda interna y el sobrante es enviado a la Costa ya sea en quesos o mantequilla. Es importante mencionar también la producción de cuy y conejos, estos animales copan totalmente los mercados y aún constituye un plato obligado en las fiestas.

### **Industrias**

Alimentos, bebidas, metalmecánica, madera, leche, etc.

### **Comercio**

La pequeña ciudad de Pujilí guarda el bello arte de la alfarería y una llamativa cerámica pintada a mano son los objetos que más se destacan en las ferias de pueblo.

### **Atractivos Turísticos Cotopaxi**

- El volcán Cotopaxi, con 5.897 m.s.n.m. se convierte en el volcán activo más alto del mundo apto para deportes como andinismo.
- Fiesta “Mama Negra” Conocida como Santísima Tragedia es una fiesta tradicional propia de la ciudad de Latacunga, es una simbiosis de las culturas indígena, española y africana. Se realiza en dos ocasiones: La primera en Septiembre organizado por las vivanderas de los mercados La Merced y Del

Salto, en honor a la Virgen de la Merced quien aplacó la furia del volcán Cotopaxi.

## **IMBABURA**

**Capital** Ibarra

**Superficie:** 4.559,3 Km<sup>2</sup>

**Población:** 329.755 Hab.

### **Cantones:**

Ibarra, Antonio Ante (c.c. Atuntaqui), Cotacachi, Pimampiro, San Miguel de Urcuquí y Otavalo.

### **Límites Provinciales**

**Norte:** Carchi.

**Sur:** Pichincha.

**Este:** Sucumbíos.

**Oeste:** Esmeraldas.

### **Clima**

La temperatura promedio oscila entre los 8 y 28 grados centígrados.

**Recursos Naturales:** Productos agrícolas como maíz suave y caña de azúcar. Pudra caliza y aguas termales naturales. Frutas extra trópicas y tropicales. Producción de totora “Planta común en esteros y pantanos, cuyo tallo erguido mide entre uno y tres metros, según las especies. Tiene uso en la construcción de tejidos, techos y paredes para cobertizos y ranchos.” y cabuya “Fibra de la pita, con que se fabrican cuerdas y tejidos.”

**Industrias:** Artesanal, textil, del cuero, de cemento, alimentaria y de bebidas, tallado en madera. Uno de los principales centros industriales es el ingenio de azúcar de Tababuela. La fábrica de cemento Selva alegre y San Antonio de Ibarra, que es el primer centro artístico del país. Por otro lado, Cotacachi se destaca por sus hermosas artesanías de cuero.

### **Comercio**

Exportación de artesanías, prendas de vestir y artículos de cuero. Comercio interno de productos agrícolas, alimentos y bebidas.

### **Etnia**

Cultura Natabuela: Ubicada a 3 Km. de la ciudad de Atuntaqui, dirección norte, en la parroquia rural de su mismo nombre.

### **Gastronomía**

Entre sus platos típicos tienen la fritada, el Caldo de Pata, Hornado, Empanadas de Morocho, Helados de Paila, Arrope de Mora, Nogadas.

### **Atractivos Turísticos Imbabura**

- Lago de San Pablo,
- Laguna de Yaguarcocha,
- Laguna de Cui cocha,
- Lagunas de Mojanda,
- Cascada de Peguche,
- **Feria de Otavalo** es cuna de hermosos tejidos y del mundialmente famoso mercado indígena.
- **Valle del Chota** habitada por la comunidad Afroecuatoriana con interesantes manifestaciones culturales representadas en su música y danza.
- Balnearios termales: Yanayacu, Nangulvi y Chachimbiro.
- **Reserva Ecológica Cotacachi-Cayapas** manifiesta una gran expresión de biodiversidad representada por una amplia gama de orquídeas, árboles maderables, diversidad de aves, animales y una gran cantidad de especies de mariposas y colinda con la Reserva Étnica de los Awás.

## **LOJA**

### **Límites Provinciales:**

**Capital:** Loja

**Superficie:** 11.026,5 Km<sup>2</sup>

**Población:** 429.010 Hab.

**Norte:** Azuay

**Sur:** Perú

**Este:** Zamora Chinchipe.

**Oeste:** El Oro y Perú.

### **Cantones**

Loja, Macará, Paltas (.Catacocha), Calvas (Cariamanga), Puyango (Alamor), Saraguro, Célica, Catamayo, Espíndola (Amaluza), Gonzanamá, Sozoran-ga, Zapotillo, Chaguarpamba, Pindal, Quilanga y Olmedo.

**Clima**

La temperatura promedio es de 16 grados centígrados. Posee un clima temperado subandino y tropical subandino.

**Orografía**

Es una de las provincias con la topografía más accidentada y de difícil acceso.

**Atractivos Turísticos Loja**

- **Vilcabamba**, llamado también el Valle de la Longevidad. Investigadores de todo el mundo llegan hasta aquí para averiguar cuál es el motivo por el que muchos de sus pobladores llegan a edades muy avanzadas, con una vitalidad y energía poco comunes en personas de la tercera edad.
- Santuario de la Virgen del Cisne.
- Bosque petrificado de Puyango.
- Parque Nacional Podocarpus.
- Lagunas de El Compadre.
- Parque natural de Yamburara, etc.

**Recursos Naturales:**

Maíz, caña de azúcar, maní, oro y cobre entre los minerales.

**Industrias:**

Azucarera, de embutidos, tableros aglomerados, artesanías, alimentos y bebidas.

**Comercio:**

Maíz, fréjol seco, banano y maní.

**PICHINCHA**

**Capital:** Quito

**Superficie:** 13.000 Km<sup>2</sup>

**Población:** 2'600.000 Hab

**MUNICIPIOS / CANTONES****Quito**

Es la capital del Ecuador. El centro histórico de Quito es declarado Patrimonio Cultural de la Humanidad.

**Cayambe**

Queda en las faldas del nevado Cayambe.

### **Mejía**

Un cantón en el sur de Quito con paisajes interesantes y fuentes de aguas importantes.

### **Pedro Moncayo**

Ubicado en el norte de Quito.

### **Rumiñahui**

El cantón con el nombre del famoso guerrero Inca, queda en el suroriente de Quito.

### **San Miguel de los Bancos**

Un cantón con bellas cascadas y pueblos hermosos como Mindo con su Bosque Protector y otras ofertas turísticas.

### **Pedro Vicente Maldonado**

Ubicado en el noroccidente de Quito, y tiene un clima subtropical y todavía bastante recursos naturales.

**Puerto Quito** Está en el noroccidente de Quito cerca de la Concordia con un clima tropical.

## **Límites Provinciales**

**Norte:** Esmeraldas e Imbabura

**Sur:** Cotopaxi y Los Ríos

**Este:** Napo y Sucumbíos

**Oeste:** Esmeraldas y Manabí.

## **Clima**

Es variable, de acuerdo con la altura, así, por ejemplo, existen zonas de tropical húmedo y tropical monzón al occidente de la provincia; el centro y sector oriental están influenciados por climas, mesotérmico húmedo y semihúmedo, mesotérmico seco, de páramo y gélido.

## **Orografía**

La provincia del Pichincha se encuentra en la hoya de Guayllabamba o de Quito. La parte de Los Andes se encuentra atravesada por la línea ecuatorial, la cual divide a la Tierra en dos hemisferios, Norte y Sur. Las cordilleras Oriental y Occidental están unidas entre sí por los nudos de Mojanda-Cajas, al Norte, y de Tiopullo, al Sur.

## **Hidrografía**

Sus elevaciones son: Cayambe (5.790 m.) Iliniza Norte (5.126 m.), Iliniza Sur (5.248 m.), Rumiñahui (4.712 m.), Atacazo (4.463 m.) Corazón (4.788 m.), Rucu Pichincha (4.768 m.), Guagua Pichincha (4.787 m.).

Los ríos más importantes, con caudales muy aprovechados en las faenas agrícolas son: Guayllabamba, San Pedro, Pita, Pisque, Blanco, todos de la Cuenca del Pacífico.

## **Recursos Naturales**

Pichincha cuenta con la más variada producción agropecuaria, representada por cultivos de papa, cebada, haba y pastizales, en las zonas altas, trigo, maíz, legumbres, frutas en los valles y laderas bajas. En el área occidental se cultiva café, arroz, cacao, yuca, banano, palma africana y frutales propios del trópico.

La ganadería es una importante fuente de ingreso. La crianza de ganado bovino ha permitido una notable producción de carne y leche. El sector avícola también se ha constituido, en un significativo rubro económico.

La actividad industrial es una de las más representativas a nivel nacional.

La mayoría de agroindustrias están encaminadas a la producción alimenticia, textil, licorera, química-farmacéutica, metalmecánica y automotriz.

## **Industrias**

Entre las provincias de Pichincha y Guayas está concentrada casi la totalidad de la producción industrial ecuatoriana. Dentro de Pichincha, la concentración se presenta en el cantón Quito. Entre las ramas industriales que se han desarrollado están las siguientes: Alimentos y bebidas, textiles, industrias del cuero, de la confección, de la madera, de productos químicos y farmacéuticos, industrias metales básicas, de maquinaria y equipo, de artes gráficas.

## **Comercio**

Alimentos (producción y agricultura), ropa confeccionada, automóviles, maquinaria, minerales y bebidas, entre otros.

## **Turismo**

### **Guayllabamba**

Es famoso por sus comidas típicas, el zoológico, sus frutales y su clima cálido.

### **Mindo**

Es un pueblo hermoso y turístico. Cerca de Mindo se encuentra un Bosque Protector, hay diferentes Posibilidades de aventuras en los ríos y hay otras ofertas turísticas.

### **Mitad del Mundo**

Está construido en la latitud 0 cero grados y queda a media hora de distancia desde el centro de Quito.

### **Papallacta**

Es visitado por sus piscinas termales sus recursos naturales y sus comidas típicas. Papallacta pertenece a la provincia del Napo y a solamente una hora de distancia con buses interprovinciales o con carro propio desde Quito.

### **El Quinche**

El es famoso por el Santuario con la Virgen del Quinche, visitado en romerías en el mes de Noviembre.

### **Sangolquí**

Es la cabecera del cantón Rumiñahui en el suroriente de Quito, y es conocido por sus comidas típicas y su ambiente natural cerca de Quito.

### **Tren – Ferrocarril**

Un viaje con el Ferrocarril es cosa inolvidable. Todavía funciona entre algunos lugares.

### **Cines Galerías Arte y Cultura**

Aquí se informa sobre las diferentes artes y eventos.

### **Museos**

Hay diferentes museos: arqueológicos, de arte contemporáneo, antropológico, de cera, de arte colonial, histórico, etc.

- Museo de San Francisco
- Museo del Banco Central
- Museo Nacional de Arte Colonial
- Museo de la Ciudad
- Museo María Augusta Urrutia
- Museo de Guayasamín

**Centro Cultural:** Ubicado junto a la Plaza de la Independencia, los edificios originales de este centro fueron construidos por los Jesuitas en el siglo XVII. El Centro Cultural fue remodelado recientemente para acoger un monumental centro cultural justamente.

**El Palacio de Gobierno** Sede del Gobierno Ecuatoriano. Abierto martes y jueves para el público de 9h30 – 12h30. Entrada y servicio de guía gratis. Los balcones en la galería hacia la Plaza de la Independencia eran originalmente del Gobierno Francés.



## **Centro Histórico**

Asentada en la profundidad de un valle estrecho formado de volcanes andinos, a 2800 metros sobre el nivel del mar, la espectacular ciudad antigua de Quito se extiende por más de 320 hectáreas. Es el Centro Histórico más grande de América. Alberga iglesias, capillas, monasterios y conventos coloniales, plazas, museos y encantadores patios internos, edificaciones republicanas e interesante arquitectura de inicios del siglo XX, además de obras contemporáneas notables que hacen de este un lugar de enorme valor histórico, arquitectónico y estético.

## **IGLESIAS**

### **La Catedral Quito**

La Catedral tiene una colección interesante de esculturas y pinturas de la Escuela Quiteña.

**El Sagrario:** construida para el culto del bendito Sacramento. La fachada de piedra con sus columnas ornamentadas salomónicamente es un enmarque excelente del Barroco tardío

**La Compañía de Jesús:** una de las más ricas de América. La extraordinaria fachada puede ser descrita como una obra de bordado pero en piedra

**Iglesia de San Francisco:** Esta iglesia fue construida luego de la conquista española, es de estilo Barroco muy rico con pinturas de Miguel de Santiago.

**Capilla de Cantuña:** La leyenda de la Capilla cuenta que Francisco Cantuña (el indio que construyó el atrio de San Francisco, supuestamente en un pacto con el diablo) construyó la capilla con los tesoros hallados del antiguo Reino de Quito.

**Convento de San Diego:** En los corredores se encuentran pinturas que datan del siglo XVII

**Iglesia de San Agustín** La iglesia fue terminada en 1538 y fue remodelada debido a los daños por los terremotos.

### **Iglesia y Convento de la Merced**

Aquí podrá contemplar un dios pagano esculpido en piedra: Neptuno, una imagen de Nuestra Señora de la Merced en piedra.

**El Panecillo** "Panecillo" que hace referencia a su pequeño tamaño y forma a manera de un pan pequeño, tiene en su cima la gigante imagen de La Virgen de Quito Ecuador.

## **TUNGURAHUA**

**Capital:** Ambato

**Superficie:** 1200Km2 aproximadamente

**Altitud** 2577.067 msnm

**Población:** 297.011 habs.

### **Cantones**

Ambato, Baños, Cevallos, Mocha, Patate, Quero, San Pedro de Pelileo (c.c. Pelileo), Santiago de Píllaro y Tisaleo.

### **Límites Provinciales**

**Norte:** Cotopaxi y Napo

**Sur:** Chimborazo y Morona Santiago

**Este:** Pastaza

**Oeste:** Cotopaxi y Bolívar

### **Clima**

La temperatura ambiente promedio es de 15 grados centígrados. Las lluvias se presentan entre septiembre y diciembre, siendo aprovechadas para el cultivo de frutales.

### **Recursos Naturales**

Tubérculos, raíces, hortalizas, frutas y flores.

### **Industrias**

De calzado, cuero, confecciones, textil, vestido, muebles, productos químicos, alimentos y bebidas.

### **Comercio**

Ropa, electricidad, calzado, artesanías y confecciones en cuero.

### **Gastronomía**

“En Baños existe una deliciosa y variada elección de sabores que satisfacen tanto paladares nacionales y extranjeros ofreciendo los más deliciosos platos típicos, como son el mote con cuero, cuyo asado al carbón , fritada, librilla, llapingacho, etc.; así como también platos de la cocina internacional ya se china, española, vegetariana, francesa, italiana.

Otra de las especialidades de Baños constituyen los dulces en los que existe una tradición ancestral tanto para su preparación como en sus recetas; el dulce representativo es la **melcocha** preparada a partir del jugo de caña, y panela que para su elaboración que debe llegar a un punto de ebullición, y para saberlo se coloca una pequeña cantidad en agua fría hasta que su resultado sea una capa cristalina; una vez conseguido se lo deja enfriar para luego extenderlo en mesas de madera hasta conseguir la textura que se desea.

A más de las melcochas se prepara un exquisito **dulce de guayaba**. El **jugo de caña** es otra de las especialidades por sus derivados como el **sanduche** y el fuerte de baños (bebida alcohólica destinada de la caña de azúcar) y que luego es tratada con una receta original de Baños y transformada en el famoso "**caldo de gallina**".

### **Atractivos Turísticos Tungurahua**

- La quinta de Mera,
- La Casa de Montalvo,
- La Quinta de Luis A. Martínez,
- Museo de Ciencias Naturales (colegio Bolívar),
- Museo de Pintura Luis A. Martínez.
- Balnearios y piscinas en Baños,
- Parque Nacional Sangay
- La Feria de Ambato, en la que se festejan tanto el carnaval como la Fiesta de las Flores y las Frutas que incluye actividades culturales, artística.

### **SANTO DOMINGO DE LOS TSÁCHILAS**

**Extensión:** 3.857 km<sup>2</sup>.

**Ubicación:** Se encuentra en las estribaciones de la Cordillera de los Andes a 133 km. al oeste de Quito, Suroccidente de la Provincia de Pichincha.

**Capital:** Santo Domingo.

**Límites:** Al Norte y Este: con Pichincha. Al Noroeste con Esmeraldas. Al Oeste con Manabí. Al Sur con Los Ríos. Al Sureste con Cotopaxi.

**Población:** 322.080 Habitantes.

**Comunidades Tsáchilas:** Chiguilpe, Otongo Mapali, Peripa, Poste, Filomena Aguavil, Congoma, El Búa, Naranjo.

**Clima:** Se encuentra en una zona climática lluviosa subtropical, a una altura de 655 msnm, posee una temperatura promedio de 22° C y un volumen de precipitación de 3000 a 4000mm anuales.

**Actividad Económica:** La principal actividad económica es la agricultura (café, palma africana, abacá, cacao, tubérculos, maíz, caucho, flores tropicales) ganadería e indicios de actividad turística.

## **Lugares Turísticos Santo Domingo De Los Tsáchilas**

### **Grupo Cultural Shinopi Bolon Tsáchila**

Nos ofrece toda su gama de costumbres y tradiciones, su cultura ancestral, con los mismos que se puede compartir la naturaleza, su comida, sus ritos y bailes con la respectiva explicación

**Alluriquín** Zona Rural famosa tanto por su agricultura como por su aguardiente de caña, melcochas y alfeñiques.

**La Isla De Pascua En Miniatura** Ubicado en la Comuna Peripa en el Km. 7 de vía Santo Domingo-Quevedo, donde nuestros antepasados levantaron un santuario que es una réplica en miniatura de las imágenes características de la Isla de Pascua, en Chile. Se trata de un lugar sagrado para los Tsáchilas.

## **EL ORO**

**Capital:** Machala

**Superficie:** 5.850,1 Km<sup>2</sup>.

**Población:** 559.846 Hab.

**Clima:** 24 a 30 grados.

### **Cantones**

Atahualpa, Arenillas, Balsas, Chilla, El Guabo, Huaquillas, Las Lajas, Machala, Marcabeli, Pasaje, Piñas, Portovelo, Santa Rosa, Zaruma.

### **Limites provinciales**

NORTE: Con las provincias del Guayas y Azuay,

SUR: Con la provincia de Loja y la República del Perú

ESTE: Con la provincia de Loja,

OESTE: Con el Océano Pacífico.

### **Actividades económicas**

Esta provincia basa su comercio en las exportaciones de banano, camarón, cacao, café y frutas tropicales. La ganadería también juega un papel importante en el comercio, principalmente en las zonas de Machala, Santa Rosa, Piñas y Zaruma.

El sector de la agroindustria, se destaca en las actividades dedicadas a la elaboración de alimentos, bebidas, sustancias químicas, productos metálicos y otros.

La actividad manufacturera tiene destacada importancia en la provincia. Existen empresas dedicadas a la elaboración de productos marinos sin envasar, destilación de alcohol y embotelladoras de bebidas.

### **Atractivos Turísticos El Oro**

- Reserva Ecológica Militar
- Cocha del Vivir
- Laguna de Chillacocha
- Bosque Petrificado de Puyango
- Isla del Amor
- Balneario Dos Bocas
- Playa Jambelí
- Cerro de Arco

### **Recursos Naturales**

Zaruma y Piñas concentran la mayor superficie agropecuaria, en esta se cultiva: algodón, arroz, fréjol, maíz, caña de azúcar, banano, café y cacao. El banano se siembra en la llanura occidental de la provincia. Las principales áreas de cultivo se ubican en los cantones de Machala, Pasaje, Santa Rosa, Arenillas, y el Guabo.

La ganadería ha sido más bien una tarea familiar para el consumo propio antes que para la producción comercial. Cuenta con ganado porcino, ovino y caprino.

El criadero de camarón en piscinas, se ha convertido en una actividad económica importante, debido a que es un producto de exportación.

La provincia de El Oro ha sido considerada como una de las más ricas del país. Existen importantes yacimientos de oro y polimetálicos.

### **ESMERALDAS**

**Capital:** Esmeraldas

**Superficie:** 15.232,60 Km<sup>2</sup>

**Población:** 430.000 Hab Altitud: 15 m.s.n.m. Altitud: 15 m.s.n.m.

### **Cantones**

Eloy Alfaro, Esmeraldas, Muisne, Quinindé, San Lorenzo, Atacames, Rioverde y La Concordia

### **Límites Provinciales**

**Norte:** Colombia

**Sur:** Manabí y Pichincha

**Este:** Carchi e Imbabura

**Oeste:** Océano Pacífico

### **Clima**

Por sus zonas, varía entre tropical, subhúmedo, subtropical húmedo y subtropical muy húmedo. La temperatura promedio es 23 grados centígrados.

### **Flora**

La provincia de Esmeraldas es llamada la " provincia verde " por la increíble flora. Dentro de la flora encontramos: árboles de maderas finas, de caucho, ceibos (lana vegetal), tagua (marfil vegetal), banano, fibras como las de abacá y toquilla, utilizada esta última para elaborar sombreros que reciben buena acogida en los mercados exteriores.

### **Fauna**

La fauna es extensa en la selva, en las tierras bajas de la Costa se encuentra una fauna de tipo ecuatorial como son: el jaguar o tigre americano, los perezosos o "pericos ligeros", osos hormigueros, guacamayos, loros, tucanes, gallinetas, piqueros, golondrinas de mar, lagartos, serpientes venenosas.

### **Atractivos Turísticos Esmeraldas**

- Playas de Atacames, Súa
- Tonsupa, Same
- Isla La Tolita (Parque arqueológico)
- Visita en tren a San Lorenzo
- Reserva Ecológica Cayapas-Mataje
- Reserva Ecológica Mache-Chindul
- Manglares Majagual (los más altos del mundo)
- Reserva Ecológica Cotacachi-Cayapas
- Camarones
- Tonchigüe
- Muisne

➤ Las Palmas

### **Recursos Naturales**

Productos agrícolas como tabaco, café, cacao, banano, balsa, tagua, plátano, frutas. También ganadería y productos del mar.

### **Industrias**

En esta provincia se encuentra la Refinería Estatal de Petróleo, donde además se producen químicos derivados. También existe la industria pesquera, caucho, extractores de aceite de palma.

### **Comercio**

Productos del mar, agrícolas, maderas, exportaciones e importaciones a través del puerto marítimo, transporte del petróleo al mercado mundial y artesanías.

**Importancia turística:** Playas, Selvas Vírgenes, Indígenas Cayapas, Marimba y Danza afro-ecuatoriana, zona arqueológica La Tolita, Islas, flora y fauna. Existe además una zona poblada por los indios Cayapas, de gran habilidad para confeccionar cestas de rampira y la siempre solicitada "damahagua", más conocida como tela de árbol.

## **GUAYAS**

**Capital:** Guayaquil

**Superficie:** 20.902 Km<sup>2</sup>

**Población:** 2.515.146 Hab.

**Fundación:** 25 de Julio de 1.538 por Francisco de Orellana.

### **Cantones**

Guayaquil, Alfredo Baquerizo Moreno, Balao, Balzar, Colimes, Daule, Duran, El Empalme, El Triunfo, Milagro, Naranjal, Naranjito, Palestina, Pedro Garbo, Playas, Salinas, Samborondón, Santa Elena, Santa Lucía, Urbina Jado, Yaguachi, Simón Bolívar, Crnel. Marcelino Maridueña, Lomas de Sargentillo, Nobol y La Libertad.

### **Límites Provinciales**

Norte: Manabí y Los Ríos

Sur: El Oro y Golfo de Guayaquil  
Este: Los Ríos, Chimborazo y Cañar  
Oeste: Manabí y Océano Pacífico

### **Recursos Naturales**

Existe una vegetación exuberante favorecida por su clima, lo que incide en la producción agrícola de arroz, caña de azúcar, cacao, café, banano, algodón, oleaginosas, etc.

Además, es importante señalar la reserva ecológica de Manglares de Churute, localizada en los márgenes de la desembocadura del río Guayas.

La crianza de ganado bovino y porcino es lo más destacado del sector ganadero, además posee numerosos planteles avícolas.

La pesca es una actividad muy importante, como también lo es la producción camaronera, que en los últimos años ha cobrado gran impulso.

La provincia posee todos los tipos de agroindustrias existentes en el Ecuador, destacándose entre ellas las fábricas dedicadas a la elaboración de productos alimenticios, textiles, tabacaleros, químicos, metal-mecánicos y madereros.

Toda su plataforma continental está considerada como área de prospección petrolera, con resultados positivos, especialmente en lo que se refiere a yacimientos de gas natural.

### **Atractivos Turísticos Guayas**

**Manglares De Churute** Están localizados en la parroquia Taura, en el Km. 46 de la vía Guayaquil – Machala y posee 49.000 hectáreas de extensión, hecho que la convierte en la más grande reserva dentro del golfo de Guayaquil.

**Barrio Las Peña** Ubicado en el cantón Guayaquil, el Barrio Las Peñas es el lugar donde nació la ciudad y es el único sitio donde se puede apreciar la huella de la época Colonial

**Plaza Cívica** Consiste en un complejo de parques, museos y tiendas comerciales a lo largo de 2.5 Km. en el malecón del río Guayas

**Plaza Mirador El Fortín** Es el punto más elevado del Cerro, donde se levantan el Faro, la Plaza de Honores, la Capilla de Santa Ana, el Museo Abierto y el Cuartel que vigilará el orden de la Plaza.

**Parque Seminario O De Las Iguanas** Está ubicado en lo que hace trescientos años era el corazón del Guayaquil colonial, entre



**Malecón 2000** Es un pilar histórico de la ciudad, ya que desde él se expandió su crecimiento y a los inicios de la urbe tuvo un importante papel en su desarrollo y embellecimiento. Entre Otros lugares espectaculares.

**Comercio** Guayas, y en especial el Puerto de Guayaquil, han desempeñado un rol importante en el desarrollo de nuestro país. Las principales industrias que encontramos son: alimenticia, textil, tabacalera, química, metalmecánica y maderera.

## **LOS RIOS**

**Capital:** Babahoyo

**Superficie:** 5.850,1 Km<sup>2</sup>

**Población:** 662.884 Hab.

### **Cantones**

Babahoyo, Baba, Montalvo, Pueblo viejo, Quevedo, Urdaneta (c.c. Catarama) Ventanas, Vinces, Palenque, Buena Fe (c.c. San Jacinto de Buena Fe), Valencia y Mocache.

### **Límites Provinciales**

**Norte:** Pichincha

**Sur:** Guayas

**Este:** Cotopaxi y Bolívar

**Oeste:** Guayas y Manabí

### **Clima:**

La temperatura media oscila entre 22 y 33 grados centígrados. En verano, desde junio a noviembre, el clima es seco y la temperatura fresca. El invierno, de diciembre a julio, es muy lluvioso y caluroso.

### **Atractivos Turísticos Los Ríos**

- Las playas de la hacienda El Salto y las del río Seco.
- El cerro Cachan y su curiosa estructura.
- El estero de Dimas.
- El paisaje, los cultivos y los ríos constituyen un atractivo para el turista.
- Casa de la hacienda La Virginia.
- Estación Biológica Pedro Vicente Maldonado en la reserva Jauneche.

## **Recursos Naturales**

Cacao, café, banano, arroz, pesca y la ganadería.

## **Industrias**

Agrícola, ganadera, papelera, de muebles de madera y azucarera.

## **Comercio**

Productos agrícolas de exportación y para el abastecimiento del mercado interno como maíz, fréjol, cacao, café, banano, sorgo y soya, entre otros.

## **MANABÍ**

**Capital:** Portoviejo.

**Superficie:** 18.878,8 Km<sup>2</sup>

**Población:** 1.267.844 Hab.

## **Cantones**

Portoviejo, Bolívar (c.c. Calceta), Chone, -El Carmen, -Flavio Alfaro, -Junín, -Jipijapa, -Manta, -Montecristi, -Paján, -Pichincha, -Olmedo, -Puerto López, -Pedernales, -Rocafuerte, -Santa Ana, -Sucre (c.c. Bahía de Caraquez), -Tosagua, -24 de Mayo, -San Vicente, -Jaramijó y -Jama.

## **Límites Provinciales**

**Norte:** Esmeraldas.

**Sur:** Guayas

**Este:** Guayas y Pichincha.

**Oeste:** Océano Pacífico.

## **Clima**

El clima de Manabí oscila entre subtropical seco y tropical húmedo; la temperatura no es uniforme, podemos citar a Portoviejo, cuya temperatura media es de 25 grados centígrados, y al Puerto de Manta con 23.8 grados centígrados de temperatura. El verano en esta región, debido a la corriente fría de Humboldt, no es tan caluroso y va de Junio a diciembre. El invierno es caluroso, comienza en diciembre y termina en mayo.

## **Atractivos Turísticos Manabí**

- Las playas de Manta, Jaramijó, San Jacinto, San Clemente, Bahía de Caraquez, San Vicente, Puerto López, Puerto Cayo, Los Frailes, San Mateo,

Machalilla, Salango. Al Norte de Bahía de Caráquez están las islas de Los Pájaros, Corazón, Canoa, Los Aposentos,

- Parque Nacional Machalilla,
- Ecosistema de Pacoche en Manta.
- La Pila y sus objetos de barro.
- **Los Frailes** Es una de las más hermosas playas en toda la Ruta del Sol, así lo confirma la revista National Geographic
- **Manta** es el primer puerto turístico, marítimo y pesquero del Ecuador
- **Puerto López** Tiene aproximadamente 135 atractivos turísticos, entre los cuales se encuentran dos lugares de esparcimiento y meditación
- **Isla De La Plata** Está ubicada a 23 kilómetros al occidente de la costa sur de Manabí, pertenece a Montecristi, pero se encuentra inventariada como recurso del Parque Nacional Machalilla.

### **Recursos Naturales**

Cacao, café, banano, arroz, algodón, recursos pesqueros y minerales.

### **Comercio:**

Exportación a través del puerto marítimo de enlatados de pescado, sombreros de paja toquilla, alimentos, frutas, café, banano y productos derivados del cacao.

### **SANTA ELENA**

**Extensión:** 3,762.8 km<sup>2</sup>.

**Ubicación:** Se encuentra a 120 Km. al este de la ciudad de Guayaquil y a 540 Km. sur-oeste de la ciudad de Quito.

**Capital:** Santa Elena, cabecera del cantón del mismo nombre.

**Límites:** Norte: la Provincia de Manabí. Este y Sur: la Provincia del Guayas. Oeste: el Océano Pacífico.

**Población:** 238,889 habitantes.

**Cantones:** La Libertad, Salinas y Santa Elena.

**Clima:** El clima es agradable por la frescura de la brisa marina.  
**Actividad Económica:** El comercio se basa en la pesca y turismo que inicia desde Enero a Abril se recibe turismo de Costa y de Julio a Septiembre turismo de Sierra catalogado un verdadero paraíso terrenal.

## **Lugares turísticos Santa Elena**

El principal material para la elaboración de estas esculturas es la piedra arenisca que se extrae de los ríos de Olón. En esta comuna también se pueden encontrar trabajos realizados en concha spondylus y reproducciones de figurillas de la cultura Valdivia en cerámica.

El cantón La Libertad, es rico en hallazgos arqueológicos, pues la habitaron varias culturas en diferentes periodos

Venus De Valdivia: La comuna de Valdivia es reconocida como zona arqueológica de la que se han extraído valiosos testimonios de la cultura chorrera

## **Playas**

- Olón: Balneario situado en la franja costera del cantón Santa Elena, Esta playa con una extensión de 3 Km se caracteriza por su belleza escénica
- Mar Bravo: por su ubicación permite contemplar espectaculares ocasos
- Montañita: es un balneario multicultural, con turistas de todo el mundo que gozan desde unas lecciones de surf hasta una pizza con camarones. La vida nocturna es un tema aparte en Montañita: bares que se transforman en discotheques y música en las esquinas principales del balneario, gracias a los artesanos y músicos que siempre deciden quedarse en Montañita un tiempo mayor de lo pensado.
- Punta Carnero
- Ballenita

## **MORONA SANTIAGO**

**Capital:** Macas

**Superficie:** 25.690 Km<sup>2</sup>

**Población:** 143.348 Hab.

### **Cantones**

Morona, Gualaquiza, Gral. Leonidas Plaza (Limón Indanza), Palora, Santiago, Sucúa, Huamboya, San Juan Bosco, Pablo Sexto. Tiwintza, Logroño y Taisha.

### **Límites Provinciales**

**Norte:** Pastaza y Tungurahua

**Sur:** Zamora Chinchipe y Perú.

**Este:** Pastaza y Perú.

**Oeste:** Azuay, Chimborazo, y Cañar.

En la zona Trans-Cutucú se encuentra el mayor asentamiento Shuar, cuyo idioma nativo es el atshuara.

### **Clima**

Las mesetas y valles de exuberante vegetación determinan pisos climáticos diferentes con temperaturas de entre 18 y 23 grados centígrados, es decir, de clima tropical y subtropical.

### **Recursos Naturales**

Agricultura, ganadería, minerales y madera.

### **Industrias**

La provincia de Morona Santiago no ha desarrollado ningún otro tipo de industria aparte de la manufacturera y la del té. Esta realidad obedece a la falta de recursos.

### **Comercio**

Ganado, maíz, fréjol seco, yuca, papa china, hortalizas, frutas, café, cacao, tabaco y bebidas.

**Productos orgánicos:** El Tesoro ha experimentado el rescate de productos agrícolas cultivados con técnicas ancestrales combinadas con nuevas tecnologías orgánicas que permiten entrar a competir en el mercado con este valor agregado.

## **NAPO**

**Capital:** Tena

**Superficie:** 12.200 Km<sup>2</sup>

**Población:** 91.775 Hab.

### **Cantones**

Carlos Julio Arosemena Tola, Tena, Archidona, El Chaco, Quijos.

### **Límites Provinciales**

**Norte:** Sucumbíos

**Sur:** Tungurahua y Pastaza

**Este:** Orellana

**Oeste:** Pichincha y Cotopaxi

## Demografía

Los pobladores de esta zona son importantes grupos étnicos como los Cofanes, Tetetes, Sienas, Aguaricos, Záparos, Quijos, Yumbos, Misahuallies, Agúanos, Payaminos, Sunos y Aucas. A ellos se suman minoritariamente los colonos.

## Clima

Tropical húmedo con lluvias persistentes, mucha evaporación y altas temperaturas de 25 grados como promedio.

## Orografía

Entre las principales elevaciones de esta provincia se encuentran el volcán Antisana, Cerro Quilindaña, Cerro Negro, Cerro Pan de Azúcar, volcán Sumaco (en los límites provinciales con Orellana). La cordillera de los Guacamayos también destaca en la provincia, que incluye parte de los Parques Nacionales de Sumaco Galeras, Cayambe Coca, Llanganates y otros.

## Hidrografía

Los ríos Quijos, Napo, Tena, Chalupas, Mulatos, Cosanga, Puni, Payamino, Oyacachi, Hollín Grande y Jatunyacu integran la importante red hidrográfica de la provincia.

## Gastronomía

En Tena no va a encontrar una gran variedad culinaria. Lo típico de la comida del oriente contiene normalmente yuca, guineo o maduro y otras variedades vegetarianas. La carne del roedor más grande, la **guanta**, es una especialidad de la región. **Zarapa** (sopa de tortuga), **hígado de motelo** (tortuga) y otros platos exóticos como **chontacuro**, un gusano de la palmera Chonta, también forman parte de la comida típica del oriente. Pero hay que estar consciente que muchos de estos animales están en peligro de extinción y que por eso no se recomienda comerlos. Pollo, carne de vaca, cerdo y tilapia, acompañados por arroz y maduro pertenecen a los platos más frecuentes en los restaurantes de Tena

Entre los vegetales que se consumen esta la **ortiga silvestre** rica en proteínas, ideal para realizar cremas y ensaladas quitando su vena y llevándole a cocción unos minutos añadiendo simplemente sal y limón.

Al igual en gran parte de las zonas amazónicas la chicha de yuca o plátano es una bebida ancestral de las comunidades que habitan por ende es un momento ceremonial para dar la bienvenida de los visitantes.

## **Atractivos Turísticos Napo**

### ➤ Puerto Misahuallí

El encantador pueblo de Misahuallí ofrece entretenimientos diversos, como salas de juego, bares, discotecas, balneario y tiendas de artesanía típica de la Amazonía. Sin embargo, la mayor atracción turística de Misahuallí son los monos capuchinos en libertad que ritman el cotidiano del pueblo con sus travesuras.

### ➤ Cascada de San Rafael

La cascada de San Rafael se encuentra justo en el límite de Napo con Sucumbíos, es, el caudal del Quijos. La fuerza de la cascada se escucha quince minutos antes de observarla y se manifiesta por un sonido que lentamente toma fuerza y se siente en el cuerpo de los visitantes.

### ➤ Cuevas de Humandi

Estas se encuentran ubicadas en la provincia de Napo a 5 km del poblado de Archidona. Lleva este nombre debido al cacique Humandi quien era un combatiente de la resistencia contra los conquistadores españoles. Es un sitio enclavado en el denso bosque, son formaciones naturales de rocas calcáreas permeables que con el paso del tiempo han permitido la formación de estalagmitas “de arriba hacia abajo” y estalactitas “de abajo hacia arriba”. En ellas encontramos también vertientes subterráneas que según creencias ancestrales dan energía a la persona.

### ➤ Cascada Río Malo

A orillas del río Malo se puede disfrutar de una vegetación primaria de los bosques, algunos acantilados rocosos, ver el agua blanca del río, algunas rocas de varios colores, y lo más impresionante caída de agua de un color tan blanco que irradia, paz y tranquilidad.

- Reserva Ecológica Antisana
- Fuentes termales de Papallacta
- Parque ecológico La Isla
- Yasuní.

## **Recursos Naturales**

Ganadería, petróleo, oro (lavaderos), productos agrícolas, madera, etcétera. Asimismo, concentra bosques naturales con una gran biodiversidad de especies animales y vegetales.

## **PASTAZA**

**Capital:** Puyo

**Superficie:** 29.773,7 Km<sup>2</sup>

**Población:** 62.110 Hab.

**Cantones:**

Pastaza (c.c. Puyo), Mera, Santa Clara y Arajuno.

**Límites Provinciales:**

**Norte:** Napo y Orellana

**Sur:** Morona Santiago

**Este:** Perú

**Oeste:** Tungurahua

Desde la época de la colonia, se le conoce como la provincia de La Canela. Pastaza es la provincia más grande de Ecuador y la más rica en biodiversidad. Constituye la mejor oportunidad para que el turismo se deleite al recorrer la selva tropical visitando las comunidades indígenas Curaray y Copatasa, rodeadas de vegetación y especies animales; navegando y bañándose en los ríos Pastaza, Puyo, Curaray y otros de la región.

El 95% de la flora provincial es bosque húmedo tropical, debido a la pluviosidad anual que varía entre 2.000 y 4.000 milímetros cúbicos

**Demografía**

Pastaza tiene la menor población, la cual se encuentra concentrada en los sectores urbanos y de colonización como Shell-Mera y el Puyo; se complementa de importantes grupos étnicos como los shuar y los quichuas amazónicos. También existen rezagos de población nativa ubicada en la selva amazónica, conocida generalmente como yumbos y habla quichua; hay vestigios de la sociedad nómada como es el caso de los huaoranis con su idioma gutural, el huao. Y los záparos que habitan en trayectos del río Tigre, hablan el idioma záparo o andoa.

**Clima:**

El clima es muy húmedo y tropical, la temperatura inedia es de 25 grados centígrados.



## **Atractivos Turísticos Pastaza**

- Valle de Santa Clara
- Parque Zumaco-Galeras
- Cascada de Mangayacu
- Mirador de Mera
- Balneario del río Alpayacu
- Parque Nacional Llanganates
- Parque Nacional Yasuní
- Cascadas de Kilo, Tigre,
- Parque Etnobotánico Omaere, Omaere significa "naturaleza de la selva" en el idioma nativo Waorani. El parque fue creado a partir de 1993 por la Fundación Omaere, con la misión de salvaguardar especies de plantas importantes para las **culturas amazónicas** y difundir estas culturas.
- entre otros lugares increíbles.

## **Recursos Naturales**

Maderas finas, petróleo, minerales, ganadería y agricultura.

## **ORELLANA**

**Capital:** Francisco de Orellana

**Superficie:** 20.733 Km<sup>2</sup>

**Población:** 70.009 Hab.

### **Cantones:**

Francisco de Orellana, Aguarico (c.c. Nuevo Rocafuerte), La Joya de los Sachas, Loreto.

### **Límites Provinciales:**

**Norte:** Sucumbíos

**Sur:** Pastaza y Napo

**Este:** Perú

**Oeste:** Napo

### **Demografía**

La población está formada por colonos procedentes de varias provincias y por indígenas de la misma región; se destaca la etnia de los huaoranis, la etnia más pura y

menos occidentalizada del Ecuador también habitan grupos de tagaiaris (sachas), y algunas familias quichuas amazónicas.

### **Clima**

Predomina el tropical húmedo, con lluvias persistentes que originan intensa evaporación y consecuentemente altas temperaturas de un promedio de 25 grados centígrados.

### **Orografía**

Tiene una configuración geográfica especial, se extiende desde las estribaciones orientales de la cordillera donde se hallan el Cerro Negro y el volcán Zumaco hasta la extensa llanura amazónica ocupada por los valles que encierran los ríos Coca y Napo.

### **Hidrografía**

Los ríos más importantes que bañan a esta provincia son el Payamino, Napo, Tiputini, Yasuní, Coca, Nashiño, Rumiyacu, Pinoloyacu. Todos ellos alimentan al Napo que avanza al Atlántico. Hay hermosas lagunas como las de Añangucocha, Zancudococha, Jatuncocha, etcétera.

### **Atractivos Turísticos Orellana**

- Parque Nacional Yasuní
- Parque Nacional Zumaco Galeras
- La Etnia de los Huaorani

### **Recursos Naturales**

La pesca que realizan los nativos y colonos en los diferentes ríos es bastante activa. La explotación de madera también ha sido permanente, pero ahora se procura racionalizarla para evitar la alteración del ecosistema y proteger la variada fauna que habita dentro de los límites provinciales.

### **Comercio:**

Hay activo intercambio de productos agrícolas y artesanías con las ciudades y poblaciones vecinas; los colonos y vendedores ambulantes e informales también impulsan la actividad comercial.

## **SUCUMBÍOS**

**Capital:** Nueva Loja

**Superficie:** 18.327,5 Km<sup>2</sup>

**Población:** 76.952  
Hab.

### **Cantones:**

Lago Agrio, Cuyabeno, Tarapoa, Sucumbíos, la Bonita, Putumayo Puerto El Carmen del Putumayo, Shushufindi, Cáscales, El Dorado de Cáscales y Gonzalo Pizarro.

### **Límites Provinciales**

**Norte:** Colombia

**Sur:** Napo y Orellana

**Este:** Perú

**Oeste:** Carchi, Imbabura y Pichincha

### **Condiciones Demográficas**

El comercio y el intercambio con la vecina república de Colombia, han motivado el incremento de la población en algunos centros urbanos.

**Clima** tropical húmedo bastante caluroso debido a factores como la altitud, humedad, vientos, y temperatura.

### **Orografía:**

Al Noroeste de la provincia se encuentra la Cordillera Oriental de los Andes, al Norte está el cerro El Mirador. Hacia el Sur se desprenden las cordilleras de Pimampiro, Mainas, la Cresta del Gallo y el cerro Aulucunga que encuentra al nevado Cayambe; descendiendo hacia el Oriente está el volcán Reventador, además están los cerros Lumbaqui y Bermejo.

### **Hidrografía:**

El sistema hidrográfico de Sucumbíos está formado por el río Aguarico que atraviesa la provincia de Noroeste a Suroeste, sus afluentes son los ríos Cofanes, Chingual y Eno.

### **Atractivos Turísticos Sucumbíos**

- Las Lagunas de Cuyabeno en Putumayo
- Lago Agrio, en Nueva Loja
- Limoncocha, en Shushufindi

- Los Manantiales,
- La Cascada San Andrés en Gonzalo Pizarro
- Las hermosas lagunas de Pañacocha, Grande y Tarapoa
- Reserva de Producción Faunística Cuyabeno
- Reserva Biológica Limoncocha
- Reserva Ecológica Cayambe Coca

**Recursos Naturales:**

Agricultura, ganadería, petróleo, gas, yacimientos auríferos, y canteras de material pétreo.

**Orquídea**

El Ecuador es el poseedor de la mayor cantidad de especies de orquídeas, muchas de ellas en el oriente ecuatoriano; muchas de esas variedades se pueden encontrar en todo el entorno del Cantón "Sucumbíos"

**Industrias:**

Petrolera y actividades afines, maderera, entre otras.

**ZAMORA**

**Capital:** Zamora

**Superficie:** 10.556 Km<sup>2</sup>

**Población:** 103.233 Hab.

**Cantones:**

Zamora, Chinchipe (c.c. Zumba), Palanda, Yacuambí (c.c. 28 de Mayo), Yantzaza, El Pangui, Nangaritza (c.c. Guayzimi), Paquisha y Centinela del Cóndor (c.c. Zumbi).

**Límites Provinciales**

**Norte:** Morona Santiago y Azuay

**Sur y Este:** Perú

**Oeste:** Loja

**Condiciones Demográficas**

La población es blanca y ha formado pueblos prósperos. Ocupan esta región, los Saraguro y los shuar. La población es marcadamente rural, ya que una gran parte de los habitantes viven en el campo o en la selva.

## **Clima**

La temperatura media no sobrepasa los 22 grados, es una región que soporta el máximo de lluvias con relación al resto del país

## **Atractivos Turísticos Zamora**

- El parque Nacional Podocarpus
- Parque Binacional el Cóndor
- El centro Recreacional Ottawa en Yantzaza,
- La Selva Virgen y los parajes Junto al río Zamora,
- Reserva Ecológica de Patmi

## **Recursos Naturales**

agricultura, ganadería, riqueza forestal y minerales.

## **Industrias**

Maderera, vinícola, licorera, piscícola y de la panela.

## **Comercio**

Café, cacao, banano, frutas, maíz y oro, en su gran mayoría son productos que se comercializan con Loja, Cuenca, Guayaquil y con el Perú.

## **ISLAS GALÁPAGOS**

**Capital:** Puerto Baquerizo Moreno

### **Cantones de la provincia**

San Cristóbal (5 islas), Isabela (4 islas) y Santa Cruz (8 islas). En total son 13 islas, 17 islotes y 47 rocas de diferentes tamaños.

La provincia y la región de las Islas Galápagos está formada por 8'010 km<sup>2</sup> de islas, islotes, rocas y de 70'000 km<sup>2</sup> de área marina. Apenas 18,700 residentes viven en el archipiélago, sólo las islas de San Cristóbal, Isabela y Santa Cruz son habitadas.

## **CLIMA**

Aunque ubicado directamente en la línea ecuatorial el clima no es tropical todo el año. A partir de enero a mayo el clima es típicamente tropical: el cielo azul profundo, temperaturas de aire caliente pero agradable; pero a partir de junio a agosto es algo fresco y la vegetación se seca. La temperatura media en las islas de Galápagos es 23°C (16°-30°C).

## ORIGEN E HISTORIA

Como resultado de la actividad volcánica continua y las erupciones subacuáticas las Islas Galápagos emergieron hace unos cuatro millones de años del fondo del océano pacífico. Evolución, corrientes oceánicas, clima, y la carencia de enemigos, incluyendo el hombre hizo de las Islas Galápagos un museo vivo de cambios evolutivos, de hecho uno de los lugares más extraños y más hermosos de nuestro planeta. La flora y la fauna, llegando a través de las aguas del continente, colonizaron estas islas originales de la lava de las Islas Galápagos, desarrollando especies únicas en el mundo. Muchos de los invertebrados, del 25% de los peces, del 30% de las plantas, la mitad de los pájaros y de todos los reptiles de las Islas Galápagos son endémicos a las Islas Galápagos.

Entre los animales encontrados están las diversas especies de las tortugas gigantes del "Galápagos" que dieron el nombre a las Islas, debido a la semejanza de sus carapachos a una silla de montar británica llamada "galápagos" en español. Existe una variedad de pájaros como son: piquero de patas azules, de patas rojas, pájaros fragata, albatrosses, flamings, pingüinos, y 14 diversas especies de pinzones. Estas especies de pinzones sirvieron a Darwin como prueba para la teoría de la evolución de la selección natural. Los mamíferos marinos tales como leones de mar, delfines y ballenas también se encuentran; así como peces coloridos. Las plantas más distintivas son mangles y cactus endémicos.

Las Islas Galápagos fueron declarados parque nacional por el gobierno de Ecuador en el año 1959, cerca de 87% del territorio de la isla (6'937 km<sup>2</sup>) se protegen y se manejan cuidadosamente. Las visitas se permiten solamente a unos 50 sitios, además a las pocas ciudades de las islas: Puerto Baquerizo Moreno, Puerto Ayora y Puerto Villamil. La UNESCO declaró las Islas Galápagos como patrimonio natural de la humanidad en 1978 y reserva de la biósfera del mundo en 1985. La estación de Charles Darwin en Santa Cruz es la que conduce y que coordina todas las actividades y esfuerzos para preservar el ecosistema del área y de fortalecer proyectos para la conservación.

Las aguas pertenecientes a las Islas Galápagos, incluyendo 40 millas náuticas medidas desde la línea base del archipiélago, fueron declaradas reserva marina de las Islas Galápagos el 1994. Ésta es la única área marina costera protegida en el Pacífico del este, y la segunda reserva marina más grande del mundo.

Sostiene aproximadamente 133,000 km<sup>2</sup>, incluyendo 50.129 km<sup>2</sup> de las aguas interiores del archipiélago. Hay muchas áreas con volcanes submarinos pequeños, que son zonas de alimentación importantes para los pájaros y los mamíferos marinos.

El área submarina de las Islas Galápagos (a partir 0 a 200 mt de profundidad) está del 6.700 km<sup>2</sup>.

### **Sitos turísticos Islas Galápagos**

➤ Estación Científica Charles Darwin:

Se encuentra ubicada hacia la parte sur de la isla Santa Cruz, en Puerto Ayora, la estación científica se encuentra dirigida por científica de diversos países involucrados en los estudios acerca de la preservación de la flora y fauna de las islas y su medio ambiente.

➤ Cráteres Gemelos:

Para este recorrido se toma un bus desde Puerto Ayora atravesando grandes zonas de vegetación, para llegar a una formación geológica muy interesante llamada cráteres gemelos, una vez aquí usted descenderá hasta estas dos fallas de considerable profundidad.

➤ Playa de Bachas:

Es una encantadora playa ubicada en la cara norte de la Isla Santa Cruz, este sitio es el lugar predilecto de las tortugas marinas verdes para anidar y dejar sus huevos

➤ Caleta Tortuga Negra:

Esta hermosa isla de visita está localizada al norte de la Isla Santa Cruz cerca de la Playa de Bachas. El tour consiste en navegar en pequeñas canoas alrededor de una serie de manglares y ensenadas profundas. Aquí se puede apreciar parejas de las tortugas marinas (especialmente entre Septiembre y Febrero), tiburones blancos.

➤ Tortuga Bay:

Considerada una de las playas más hermosas en Galápagos, está ubicada a media hora caminando de Puerto Ayora, siendo una de las playas favoritas de los colonos para los fines de semana.

## CAPITULO 6

### **CULTURA DE ECUADOR<sup>8</sup>**

Ecuador es una nación multiétnica y pluricultural. Su población sobrepasa los 12,6 millones de habitantes. De ella, más de cinco millones y medio viven en la Sierra. En la costa del Pacífico la cifra se acerca a los seis millones y medio. En la Amazonía hay más de 600 mil habitantes, y en Galápagos cerca de 17 mil.

Habría que considerar la diversidad étnica y regional del Ecuador para analizar su cultura. Étnicamente esto está marcado por la presencia de mestizos, indígenas, afroecuatorianos, y descendientes de españoles; así como regiones como son la costa, la sierra, el oriente y la región insular, todas estas con especificidades muy ricas.

### **ETNIAS DE ECUADOR**

En sus tres regiones continentales conviven 14 nacionalidades indígenas con tradiciones diversas y su propia cosmovisión. Las nacionalidades indígenas amazónicas más conocidas son: Huaoranis, Achuar, Shuar, Cofán, Siona-Secoya, Shiwiari y Záparo. Los Tagaeri, parientes de los Huaoranis, conforman otro pueblo de la zona pero éste fue declarado como “intangible” por el Estado, en respeto a su voluntad de vivir alejados de la civilización.

En la sierra, en los Andes y en el austro, están los quichuas de la sierra con pueblos como los Otavalos, Salasacas, Cañaris y Saraguros. En la parte norte se encuentra la comunidad de los Awá. En la costa del Pacífico están los Chachis, Cayapas, Tsáchilas y Huancavílcas. En las ciudades y pueblos viven principalmente mestizos, blancos y afroecuatorianos, aunque también se dan importantes migraciones del campo a la ciudad, lo cual ha generado problemas como el crecimiento de los suburbios y barrios marginales, falta de viviendas, escuelas y colegios, desempleo y delincuencia, entre otros.

Las comunidades indígenas del Ecuador están en su mayoría integradas dentro de la cultura establecida a diferentes niveles, pero algunas comunidades todavía practican sus propias costumbres, particularmente en lo más remoto de la Cuenca Amazónica.

Por otro lado están los afroecuatorianos. Principalmente se encuentran dos concentraciones fuertes de población afrodescendientes en el país. Por un lado está la que existe en la costa norte en la provincia de Esmeraldas y por otro tenemos a la que vive en el Valle del Chota, entre las provincias de Imbabura y Carchi. Los

---

<sup>8</sup> <http://es.wikipedia.org/wiki>



afroecuatorianos habitan de todas formas en todas las regiones del país, con especial concentración en las grandes ciudades de la costa y de la sierra norte.

La mayoría de la población ecuatoriana se auto identifica como mestiza aunque existen algunos que prefieren adherirse a un legado cultural básicamente blanco/europeo, principalmente en las grandes ciudades, así también como existen mulatos, zambos y diversos pequeños grupos de inmigrantes de otros países y continentes

## **CULTURA AWÁ**

### **UBICACIÓN GEOGRÁFICA<sup>9</sup>**

El pueblo indígena Awá se encuentra ubicado en la parte occidental del Macizo Andino, comenzando en la cuenca alta del río Telembí (Colombia) y extendiéndose hasta la parte norte del Ecuador; están repartidos en varios resguardos en los departamentos de Nariño y Putumayo, municipios de Cumbal, Mallama, Ricaurte y Barbacoas, así como en Villa Garzón. Llegan al Ecuador hace aproximadamente tres generaciones a través del Río San Juan que es el límite internacional.

Es una región caracterizada por su alto nivel de pluviosidad, lo que la convierte en una zona de gran biodiversidad.

### **POBLACIÓN AWA**

Con una extensión aproximada de 3000 Kilómetros cuadrados, la población Awa se estima en 15.364 personas, correspondientes a la parte de Colombia y Ecuador. La etnia se caracteriza por asentamientos dispersos que siguen la corriente de los ríos.

Las condiciones climáticas hacen que las mayores concentraciones de población se ubiquen en la parte altitudinal de los 500 a 1.500 metros sobre el nivel del mar, pues los indígenas buscan las terrazas bajas para cultivar y construir sus viviendas, mientras la parte alta del macizo es área reservada para la caza.

### **DISTRUBUCIÓN DE LA POBLACIÓN**

La población aproximada es de 3.750 habitantes distribuidas de la siguiente manera:

Provincia del Carchi, Cantón Tulcán, Parroquia Tobar Donoso y Maldonado: 2.000 habitantes.

---

<sup>9</sup> CERÓN Solarte, Benhur "Los Awá – Kwaiker" Ediciones Abya – Yala 1986 1987  
BARRIGA, Franklin "Awá – Kwaiker Enología Ecuatoriana"  
<http://www.edufuturo.com/educacion.php?c=658>  
<http://es.wikipedia.org/wiki/Aw%C3%A1>

- Provincia de Imbabura, en las riberas de los ríos: Verde, Lita, Buenos Aires: 750 habitantes.
- Provincia de Esmeraldas, ubicadas en las zonas de Palabí, Mataje, Pulubí: 1.000 habitantes pertenecientes al Cantón San Lorenzo.
- En el Departamento de Nariño, Colombia existen una población aproximada de 10.000 habitantes. Retos.

En las últimas décadas a pesar de su aislamiento en que se desenvuelve están en riesgo su existencia por el progresivo proceso de colonización promovidos por el Estado ecuatoriano con la construcción de una carretera que atravesará su territorio. En los últimos años la implementación del Plan Colombia, trae como consecuencia la presencia de los paramilitares, la guerrilla y la población desplazada del sur de Colombia que pone en peligro la supervivencia de esta nacionalidad y su cultura.

Entre las necesidades prioritarias de esta nacionalidad es asegurar la titulación de su territorio, contar con un sistema de educación acorde a su realidad cultural, centros de salud en medicina tradicional y occidental, sistema de comunicación y la necesidad de fortalecer su organización.

## **HISTORIA AWA**

El origen de la etnia es incierto y confuso, pues los estudios arqueológicos demuestran que el litoral, tanto colombiano como ecuatoriano, estaba habitado por la cultura Tumaco. A la llegada de los españoles en 1525, las crónicas dan cuenta de grupos indígenas seminómadas con un grado de desarrollo muy bajo en relación a las otras etnias halladas en la región andina.

Durante la colonia, los grupos de la región, denominados genéricamente como “Barbacoas“, fueron agrupados en “pueblos de indios“, de acuerdo al modelo hispánico de poblamiento. La presión colonizadora de la región aumentó significativamente al convertirse esta zona en uno de los principales yacimientos auríferos y centros portuarios -en el caso de Barbacoas-, situación que obligó a los indígenas a desplazarse fuera de su territorio tradicional.

Su localización en uno de los ejes de comunicación entre el litoral y la meseta andina, ha influido significativamente en la conformación de su territorio, el cual se ha visto afectado por los auge mineros, las guerras civiles, los procesos de colonización ganadera, maderera y de cultivos ilícitos, además de las grandes obras de infraestructura como la carretera hacia el mar. A partir de los años sesenta, cuando se intensificó la llegada de colonos, mineros y extractores de aceites de palma, muchos indígenas tuvieron que reiniciar los procesos migratorios.

La mayor concentración indígena se encuentra en el municipio de Ricaurte, debido en parte a las condiciones climáticas que permiten una mayor actividad agrícola. Estos mismos factores han favorecido la colonización de estas tierras y otras áreas en

detrimento de los asentamientos indígenas, principalmente en las zonas cercanas a la carretera y centros de mercadeo, como es el caso de Talambí, Numbí, Puente Piedra, Pialapí, San Pablo, Cuayquer Viejo, Vegas y El Diviso.

## **CULTURA AWA**

Los Awá tienen una gran influencia de los pueblos campesinos que habitan la región, la que afecta especialmente a las nuevas generaciones. Aspectos tradicionales, como el vestido, han ido desapareciendo con el correr de los tiempos. En la mayoría de asentamientos se conservan prácticas como la cestería, cuya elaboración sigue siendo a mano.

En las regiones más pobres y apartadas todavía se fabrican utensilios en barro y madera, pero es muy común que ya no usen objetos de índole ancestral, pues han sido reemplazados por objetos occidentales como encendedores, vasijas plásticas, termos, molinos, etc.

Dentro de su cosmovisión el mundo está poblado de seres sobrenaturales. La magia cumple un papel importante al igual que la práctica de los rituales católicos.

## **VIVIENDA AWA**

La vivienda de los Awá sigue la línea de construcción que caracteriza a la región del Pacífico, es decir, viviendas aéreas a una altura de 1,50 a 2 metros del suelo. Su estructura consta de una alcoba, una cocina y un corredor muy amplio. El piso y las paredes son hechas en hoja de palma de chonta y el tallo del gualte, las cuales se machacan para formar una estera previamente aplanado y el techo tiene una amplia pendiente para evacuar el agua cuando llueve. En el espacio que queda debajo de la casa se recoge a los animales domésticos.

La casa se ubica siempre en una parte más o menos alta, donde se facilita el drenaje y se logra una visión panorámica de los alrededores; por otra parte, aparece como condición indispensable la cercanía a un río, ya que este es un medio fundamental para la subsistencia. Viven en casas separadas entre sí, por varias horas de camino. Los asentamientos tienen un núcleo de casas perteneciente a las personas con lazos directos de consanguinidad, quienes a su vez ejercen funciones de dirección del asentamiento. (CERON, Bunhur 1986).

La cocina se ubica en un extremo de la casa, como un agregado, pues a veces no hace parte de la estructura de la construcción; más bien es similar a un gran balcón desde donde se esparcen hacia afuera restos de comida, desperdicios, agua, etc.

En la cocina hay un fogón construido sobre un estrado de tierra; que se levanta en un marco cuadrado hecho con tablas de guadua o palma. Exactamente encima del fogón,

hay una especie de andamio para colocar alimentos y elementos que requieren protección y conservación de la humedad como fósforos y sal; también el humo preserva la carne y otros alimentos; generalmente, cuando hay ratones sobrantes se cocinan y se colocan en un canasto; de este modo el humo alejan los insectos, evita la descomposición acelerada, al tiempo que da a la carne un sabor muy agradable.

Los utensilios de cocina están dispersos por todas partes, predominan en la actualidad ollas de aluminio, tazas de acero esmaltado y recipiente de plástico; la piedra de moler maíz y machacar plátano es indispensable.

En raras ocasiones se observan piezas de barro y recipientes hechos de “totumo” (tazas cucharas.) como consecuencia la mayoría de los utensilios tradicionales han sido reemplazados por los implementos de uso corrientes los hogares campesinos. (CERON, Bunhur 1986).

## VESTIMENTA

En cuanto al vestido, los indígenas Kwaiker en su estado natural debieron comportarse en forma similar a los demás pobladores de la selva del Pacífico; los grupos sobreviviente como las Saijas del Noroccidente nariñense o los indígenas Colorados del Ecuador aun permanente semidesnudos y las mujeres, por ejemplo, todavía dejan el dorso descubierto. Para todas las comunidades indígenas que poblaron estas regiones el principal elemento utilizado para cubrirse fue la corteza de Damajagua, ya sea casi sin procesar o hilada y tejida en la misma forma que los Kwiker fabrican las “jigras”.

Posteriormente la corteza se reemplazo por los vestidos que impusieron los misioneros y que prácticamente uniformaron a los indígenas; para los hombres un camión de lienzo sin botones, cruzado al frente, el cuello estilo hindú y reforzado a la altura del pecho con alforzas; el camión se utiliza fuera del pantalón que es del mismo material que recubre hasta la rodilla.

A las mujeres se les impuso un vestido que se describe de la siguiente manera: una faja de bayeta sin costura que se amarra en la cintura y les cae hasta los tobillos y un cholón.

Aún fabrican sus sombreros con la fibra **tetere** (*Qutanente lutea*).

## LENGUA

Los especialistas han catalogado la Barbacoa, de la gran familia lingüística Chibcha, como la lengua de los Awa. Sin embargo la etnia no la reconoce bajo esta denominación. La etnia se autodenomina Awas, que significa <<gente>>. En territorio ecuatoriano, donde las tradiciones culturales son más arraigadas, se les denomina Agua"... Los indígenas utilizan la palabra Awa (gente) para referirse a cualquier persona en términos generales; cuando quieren referirse así mismos, en términos específicos, anteceden la palabra Inkal, "montaña". De esta forma, "Inkal Awa" quiere decir "gente de montaña". (CERON, Benhur, 1987).

**Idioma.** Su idioma es el Awapit.

## **ORGANIZACIÓN SOCIOPOLÍTICA AWA**

Su sistema de filiación es patrilineal; las parejas próximas a casarse tienen un período de “amaño” que puede durar varios meses, seguido por la asignación, por parte del padre de la novia, de un terreno para que la nueva pareja construya su vivienda y empiece a cultivar. Aunque el usufructo de la tierra es individual, su trabajo se hace generalmente entre grupos pequeños unidos por lazos de parentesco.

En su modelo de organización política no existe una autoridad determinada, razón por la cual los principios de reciprocidad y las sanciones sociales juegan un papel importante. En los últimos años se han organizado en el nivel regional, bajo el nombre de Unión Indígena del Pueblo Awa -Unipa- para reclamar la constitución de resguardos y de tierras en su favor.

## **SISTEMA DE PRODUCCIÓN**

Aunque la caza es su actividad fundamental, el territorio no es favorable para su desarrollo porque la fauna es escasa. Tal situación los ha obligado a desarrollar y extender actividades complementarias como la crianza de animales domésticos, la pesca y la agricultura. En el caso de la pesca, su producción no sólo abastece el consumo familiar, sino que también permite su comercialización dentro de la región. La época de subienda es en Junio, cuando las principales corrientes de la región bajan de nivel, se consiguen especies como el sábalo y la gúaña. Desafortunadamente, el uso de dinamita en los últimos años ha afectado de manera considerable la fauna acuática.

En el caso de la agricultura, el indígena Awa dispone de grandes extensiones de terreno para cultivar, lo que no indica que toda la tierra es apta para el cultivo. Las zonas susceptibles para el cultivo se hallan en las partes menos inclinadas de las montañas. El maíz es el principal producto y se combina con la siembra de yuca, fríjol, caña de azúcar y plátano. El indígena Awa nunca limpia ni quema el terreno, lo que le permite aprovechar como abono la materia orgánica descompuesta.

Otra actividad productiva que se desarrolla en menor escala, pero que tiene una fuerte tradición, es la extracción de oro de aluvión. Ésta se realiza en las partes bajas de los ríos Nulpe, Guiza y Mayasquer. En las dos últimas décadas ha aumentado la presencia de buscadores de oro provistos de pequeñas dragas; los indígenas trabajan como buscadores y otros transportan insumos y materiales para los obreros.

El sistema de producción de los Awa está dirigido al autoconsumo, es decir, viven de lo que la naturaleza y el medio geográfico le proporcionan.

## **ECONOMÍA AWA**

Aunque la caza fue su actividad de subsistencia tradicional, las condiciones desfavorables de su entorno los han obligado a desarrollar otras actividades económicas como la agricultura, la pesca y la crianza de animales domésticos. Su sistema agrícola se centra en la técnica de “tala y pudre“. El principal producto es el maíz, el cual se combina con la siembra de yuca, frijol, caña de azúcar y plátano. En las tierras no aptas para la agricultura, se recogen productos comestibles, plantas medicinales y madera para la construcción. La extracción de oro de aluvión ocupa un renglón complementario dentro de su economía.

## **ADAPTACIÓN DE LAS ACTIVIDADES DE SUBSISTENCIA AL MEDIO**

Para interpretar la producción social en cualquier comunidad, es indispensable establecer una relación mutua entre ella y la naturaleza, en cuanto el medio geográfico existe como una realidad objetiva, presente, que interviene en los procesos productivos y por cuanto es la premisa lógica de la historia de cualquier sociedad. En otras palabras, no podemos negar que suelos, clima, hidrografía, vegetación, morfología, etc., se combinan y en conjunto forman la base material para producir.

Analizado el comportamiento biogeográfico de la selva, es importante entrar a establecer que ella constituye el hábitat del indígena, donde desarrolla todas sus actividades de supervivencia; por consiguiente, para su utilización dispone de un acervo de conocimientos empíricos que le permiten intercambiar materiales y energía dentro de un equilibrio entre el consumo y la capacidad productiva de la misma.

## **ACTIVIDADES PARA LA ALIMENTACIÓN AWÁ**

### **RECOLECCIÓN**

Si bien la mayor contribución de la selva es facilitar terreno descansado para los cultivos especialmente de maíz, no se puede desconocer su importancia como fuente de otros elementos básicos en la subsistencia del grupo.

La recolección es permanente durante todo el año, pero se acentúa en algunas épocas relacionadas como es obvio, con el ritmo de reproducción de plantas cuyos ciclos vitales son conocidos con exactitud por los indígenas quienes acuden al lugar y en el tiempo preciso para su obtención.

Las plantas que se recolectan tienen diferentes finalidades; unas constituyen parte de la dieta alimenticia, otras son útiles como elementos de trabajo o para elaborar utensilios de uso doméstico para obtener una vida generalizada de los beneficios que el indígena obtiene de la selva, miremos este aspecto según los extractos arbóreos.

Entre estos árboles están: Caimito cuyo fruto es muy apetecido; el Sande se extrae un látex dulce y nutritivo razón por la cual se le ha denominado “árbol de vaca”; con similares características está el árbol Popa denominado “árbol de leche”

Con fines de trabajo se utiliza frecuentemente el chicle extraído del sorogá se labora las masas con las que se tocan los instrumentos de percusión. Además son importante en la construcción el Manglillo, Zanca de araña; el Guagaripo y Chachajillo se utilizan con el fin de hacer canoas y bateas para uso domestico como para lavar el oro.

De muchos árboles grandes se emplea también la corteza; la chillalde sirven para hacer sogas y jigras.

Un arbusto importante en su tradición cultural es el achiote la caparazón que cubre las semillas contiene una tintura roja que utilizan para pintarse la cara en celebraciones o fiestas especiales.

Las palmas juegan un papel importante en diferente usos entre ellas se destacan el Guante por su fortaleza y resistencia a la humedad; su tallos se coloca como pilares en la construcción de las casa y las hojas cubren los techos. Muchas palmas son apetecidas por sus nueces comestibles, como el corozo y la llamada guerregue; cuyos frutos se preparan con el sancocho, al tiempo que sus hojas dan una fibra resistente. Otro de menor tamaño es la Chigua importante en contenido en semillas ricas en fécula. Es bien conocido el agradable sabor del Palmito fácil de distinguir. De otra palma denominada Chapil se recogen apetitosos racimos de nueces aceitosas.

Hay una serie de matas pequeñas que aun sirven como alimento en varias regiones especialmente cuando hay escasez de alimentos, se destacan la Papa Cun y la Papa Chilma similares a la patata, la primera crece en los pantanos y se come tanto el tubérculo como las hojas tierna; la segunda se parece a la arracacha, es una aracea cuya raíz tuberosa es rica en fécula. Se utiliza además el Chiraran, Chilangua y poleo como condimento; las hierbas yuyo Estrella y yuyo Peje se cocinan o fritan.

Además del recurso florístico puede encontrarse en la selva otro tipo de alimentos ricos en proteínas, entre los cuales podemos mencionar gran cantidad de larvas de insectos como el Cuso de plátano que se desarrolla dentro del tallo cuando este se pudre; en la palma de Gualte se anida coleópteros bastante grande y muy apetecida a la que llaman Gualpa; otro gusano comestible que se localiza en las raíces de los árboles o palmas que una vez cortadas empiezan su proceso de descomposición y son rápidamente poblados, entre ellos está el Calapon que se come asado o cocido; no menos importante es la recolección de cangrejos de tierra cuya presencia fuera del agua sin deshidratarse se explica por la alta humedad que se mantiene la selva. (CERON, Benhur, 1987).

Entre los productos de recolección de frutos se anotan: guaba, guayaba, chontaduro, palmito, chamburo, pepa de pan, granadilla, naranjilla, limón, camote, chirimoya,

aguacate, ají, achiote. Los productos de cultivo tradicional e infaltable son el maíz y la yuca. Tampoco escasea el plátano pero cabe resaltar que fueron introducidos por los europeos. De reciente data la caña de azúcar que les facilita miel y guarapo. Para esto no faltan los trapiches rudimentarios y sumamente buscados.

La denominada agricultura de roza (desmonte) consiste en quemar el bosque y utilizar estas cenizas como abono. Practica sumamente utilizada. (BARRIGA Franklin)

## **CAZA**

La caza representa una permanente actividad y preocupación del indígena; cuando no es posible practicarla, se convierte en suficiente motivo para la migración interna y las ampliaciones de su territorio a zonas no ocupadas tradicionalmente.

Varias referencias de viajeros que miraron a los indígenas en un estado de economía natural presumen la importancia de la cacería por encima de cualquier otra actividad de subsistencia. Por ejemplo, no se mencionan herramientas de trabajo tradicionales dirigidas a la agricultura, en cambio son abundantes altamente tecnificados los procedimientos encaminados a la obtención de la caza y la pesca.

La caza se lleva a cabo con especial persistencia, pichilingo, tortola, lechuza, pava de monte se relacionan con la dieta alimenticia en cambio; la lora, perico, gavilán, águila, papagayo tienen fines ornamentales; las plumas o la cabeza donde se encuentran los colores del ave, se exhiben como trofeos de habilidad.

Dentro de la cacería de animales terrestres encontramos La guanta, ardilla, mono, oso, venado, tejón, ratón. La bodoquera o cerbatana va cediendo campo a la escopeta. Proliferan las trampas; emplean dardos con veneno.

Entre los Kwaiker o Awás hay una marcada inclinación para los cerdos y las aves de corral, ya que les sirve para la dieta diaria y realizar transacciones comerciales.

## **PESCA**

La pesca es una actividad menos importante tanto por la baja densidad y variedad de fauna acuática, como por el gran porcentaje de indígenas que se han visto obligados a dejar áreas de pesca para trasladarse a sectores alto, donde obviamente tal práctica termina por relegarse casi al olvido.

Sus técnicas para pescar utilizan: red, anzuelo, venenos y dinamita. También secan parte del río, desviando su curso, para aprovisionarse de pescado.



Últimamente los Awá se han concientizado en la utilización tradicional del veneno como el barbasco y el uso de la dinamita, lo que es importante vayan y pescan con fines de subsistencia más no para el comercio.

## **ALIMENTACIÓN AWÁ**

La alimentación está basada fundamentalmente en la caza, la pesca y la agricultura; los productos de mayor consumo son el maíz, el plátano, la yuca y la caña de azúcar.

El desayuno es diferente: una porción de chontaduro tostado con café. El chontaduro es una fruta harinosa que se parece al hobo, que para ellos es como el pan de los mestizos.

Las bebidas no alcohólicas para aplacar la sed de los habitantes se realiza con agua de río, cacao y papaya, frutos propios de la zona.

El plátano y la yuca son los principales productos que consumen los Awá en el almuerzo. Comen carne solo cuando el jefe de hogar logra cazar una guanta o un guatuso. Otra alternativa Un plato de arroz hecho bolas y plátano molido. O a su vez El sancocho que es una alternativa para la alimentación Awá durante el almuerzo y la merienda.

## **ACTUALIDAD COMUNIDAD AWÁ**

### **Reserva Bio - antropológica Awa**

Esta reserva es apta para quienes disfrutan de caminatas ecológicas, tiene una extensión de 101.000 hectáreas que son compartidas por las provincias del Carchi y Esmeraldas, posee un clima cálido húmedo con una temperatura media de 24° C.

Está habitada por la comunidad Awa, aborígenes que mantienen sus tradiciones culturales dentro de una vegetación semi-selvática con grandes bosques y llanuras, una montaña rica en flora y fauna ideal para la observación de aves, propia de la región.

### **Ubicación**

**La Reserva Bio - antropológica Awa**, se encuentra ubicada al noroeste del Carchi a 145 Km. de Tobar Donoso y desde aquí seis horas a pie, apto para quienes disfrutan de caminatas ecológicas.

## **Flora**

En lo que respecta a flora encontramos varias especies vegetales como: chalán, caña brava, canelo, guarumo, laurel, palma, moral, sande, sangre de gallina, cascarilla, romerillo, cedro, palo fósforo, chalviande, guanguaré, caoba, chonta uro, guayacán, chanul y la vistosa flor roja, conocida como santuario.

En el área de bosque lluvioso tropical encontramos vegetación exuberante como; helechos gigantes, enredaderas, epifitas.

## **Fauna**

Las especies animales que se han podido observar son: ardilla, cusumbe, pico ligero, soche, armadillo, guatín, gato de monte, tigrillo, chucuri, luta mono, mono aullador, guanta, guatusa, rata espinosa, la guacamaya, el guatín.

## CAPITULO 7

### ANALISIS SEMEJANZAS Y DIFERENCIAS CULTURA MAPUCHE Y CULTURA AWA

CULTURA MAPUCHE	CULTURA AWÁ
Ubicación: desde el norte valle Aconcagua hasta la Isla de Chiloé al sur alcanzando las Patagonia Argentina	Ubicación: Parte occidental Macizo Andino desde el Río Tembelí extendiéndose a la parte norte del Ecuador entre las provincias de Esmeraldas y Carchi
Cultura sudamericana	Cultura sudamericana
Clima: templado frio con lluvias invernales	Clima: Cálido húmedo promedio 24 °C
Los Mapuches constituyen uno de los pueblos más numerosos que sobreviven.	La mayor concentración indígena Awá se encuentra en el cantón Ricaurte por sus condiciones climáticas.
Conservan gran parte de su cultura	Los Awá tienen una gran influencia de los pueblos campesinos que habitan la región, la que está afectando especialmente a las nuevas generaciones respecto a su vestimenta.
Conservan su lengua Mapudungún	Mantienen su lengua natal la Chibcha y su idioma es el awapit
Es un pueblo que se resistió a la dominación hispánica	Mantienen su lengua natal la Chibcha y su idioma es el awapit
La Familia Mapuche es el núcleo fundamental de su organización	La familia Awá es el núcleo fundamental de su organización social

social	
Los hombres son los jefes de la familia pero los hijos llevan el apellido de la madre predomina el concepto de familia patrilineal y virilocal	Su sistema de filiación familiar que predomina es la patrilineal
El pueblo mapuche no constituye poblaciones viven dispersos en familias	El pueblo Awá conforma comunidades
Existe dispersión en la autoridad política asentada en las distintas jefaturas.	La organización política la preside el Unipa Unión de Indígenas Awá para reclamar las tierras a su favor.
Los materiales con los que construyen sus viviendas son: la paja y la madera	Los materiales utilizados para la construcción de la vivienda son: la hoja de chonta y el tallo de gualte.
La ruka tradicional consta de 1 entrada abierta al este donde moran los dioses.	Los Awá buscan las terrazas bajas para construir sus viviendas.
En su estructura disponen de camas a los costados, al centro el fogón y espacios para guardar sus víveres y sus artefactos.	Su estructura consta de 1 alcoba, 1 cocina ubicada al extremo donde existe el fogón y un corredor amplio.
El humo del fogón es utilizado para impermeabilizar y recubrir la paja formando estalactitas de carbón en el techo.	El humo del fogón es utilizado para la protección y conservación de la humedad como fósforos y sal; así mismo es utilizado como método de preservación de carne y otros alimentos cuando existe sobrante.
Aprovechan la recolección de frutos, tallos y tubérculos para subsistencia.	Prosiguen hábitos de recolección de frutos dentro de la economía de subsistencia
Un pueblo seminómada que practicaba la agricultura de quema y	El indígena Awá nunca limpia ni quema el terreno, lo que permite

roza.	aprovechar como abono la materia orgánica descompuesta.
Un pueblo seminómada que practicaba la agricultura de quema y roza	Los productos de cultivo tradicional son el maíz, la yuca y el plátano
La horticultura y la recolección estaban a cargo de las mujeres y los niños y la caza y la pesca las realizaban los varones	La horticultura y la recolección estaban a cargo de las mujeres y los niños y la caza y la pesca las realizaban los varones
Los animales domésticos comestibles eran la gallina y el chilihuee “llama”	Los animales domésticos comestibles son los cerdos y aves de corral.
La agricultura para Alimentación esta armónicamente integrada a las estaciones del año.	La recolección y la agricultura son permanente durante todo el año
La dieta mapuche es esencialmente vegetariana	Los hábitos alimenticios giran alrededor del maíz, yuca y plátano.
La alimentación se caracterizó por altamente balanceada, de gran calidad nutricional y basada principalmente en los recursos de la naturaleza.	Bajo nivel de retribución energética por lo que entre las costumbres alimenticias esta la permanente ingestión de bebidas fermentadas como el guarapo y la chicha, juega un papel importante en el clima húmedo por la transpiración y el ejercicio físico da valor energético.
La alimentación se caracterizó por altamente balanceada, de gran calidad nutricional y basada principalmente en los recursos de la naturaleza	La alimentación la complementan con carne de animales de caza o domésticos.
Reconocimiento y uso de plantas que dan diversos sabores y aportan medicina.	Las plantas que se recolectan tienen diferentes finalidades: dieta alimenticia, trabajo, medicina y la construcción.

Consumen caldos o pucheros como el locro o el korri	Consumen caldos como el sancocho y locros
Toman una bebida refrescante que resulta de la fermentación de granos empleando levadura y agua; le llaman muday	La bebida alcohólica es el chapil aguardiente destilado del guarapo

## CONCLUSIONES

- ✓ Ecuador es un paraíso con mayor biodiversidad a nivel mundial.
- ✓ Chile es un país rico en cobre, materiales preciosos y su industria es más desarrollada que la de Ecuador.
- ✓ En relación la actividad turística en el Ecuador, representa el tercer aporte a la economía; su clima hace que la actividad no tenga limitaciones, se práctica todo el año.
- ✓ A pesar que Chile es uno de los países más desarrollados de América del sur el turismo ocupa la quinta actividad económica por cuanto las actividades productivas son muy representativas.
- ✓ El turismo en Ecuador está creciendo y muy pronto será un principal rubro en la economía para el país.
- ✓ Chile al encontrarse en el cinturón de fuego presenta una actividad Terremotos severos; volcanismo activo; tsunamis.
- ✓ Chile presenta las cuatro estaciones climáticas marcadas siendo el invierno que concentra mayor afluencia de turistas europeos por sus montañas que se cubren de nieve aptas para deportes como el sky.
- ✓ La comida Mapuche, es estrictamente estacional. Esto es, los ingredientes que utilizan, y las preparaciones, dependen directamente de la época del año en que se encuentren.
- ✓ Como toda cocina originaria, la Mapuche tiene preparaciones que sobresalen, ya sea porque no son habituales o porque tienen un valor ritual.
- ✓ La Cultura Awa a pesar de su aislamiento en que se desenvuelven está en riesgo su existencia por el progresivo proceso de colonización promovidos por el Estado Ecuatoriano.
- ✓ La mayor concentración indígena Awa se encuentra en el municipio de Ricaurte, debido en parte a las condiciones climáticas que permiten una mayor actividad agrícola.

- ✓ La Cultura Awa tienen métodos rudimentarios para la conservación de los alimentos a la humedad.
- ✓ El sistema de producción de los Awá está dirigido al autoconsumo, es decir, viven de lo que la naturaleza y el medio geográfico le proporcionan.
- ✓ La recolección en la Cultura Awá se la realiza todo el año.
- ✓ La alimentación de la Cultura Awá se basa en la recolección de frutos, plantas y la crianza de animales domésticos.
- ✓ Ambas culturas Mapuche y Awa aprovechan el conocimiento y uso de plantas que dan diversos sabores y aportan medicina para diferentes finalidades como alimentación, salud, trabajo y elaboración de utensilios.



## RECOMENDACIONES

- ✓ Comprender y respetar el estilo de vida de cada una de estas culturas.
- ✓ Valorar las riquezas naturales y étnicas de nuestro pueblo.
- ✓ Respetar el espacio geográfico donde se desenvuelven las culturas.
- ✓ Ayudar a Preservar el medio ambiente.
- ✓ Fortalecer la cosmovisión de cada uno de los pueblos étnicos para transmitir sus conocimientos y vivencias a futuras generaciones.
- ✓ Aprender a optimizar los recursos de manera racional.
- ✓ Las comunidades necesitan mejorar su situación de vida por eso debemos contribuir como futuros profesionales con la capacitación y el incentivo al turista para de que esta manera se dé a conocer la cultura y cosmovisión de nuestros pueblos que han sabido sobrevivir a través de los tiempos con sus conocimientos ancestrales.

## **BIBLIOGRAFÍA**

- OCEÁNO, Enciclopedia del Ecuador”, Grupo Editorial Océano, Barcelona - España.
- MEZA, B. Reinaldo, “Geografía del ecuador” EDICIEM Quito – Ecuador
- MEZA, B. Reinaldo, “Geografía Económica General” EDICIEM Quito – Ecuador
- CERÓN Solarte, Benhur “Los Awá – Kwaiker” Ediciones Abya – Yala 1986 1987
- BARRIGA, Franklin “Awá – Kwaiker Enología Ecuatoriana”

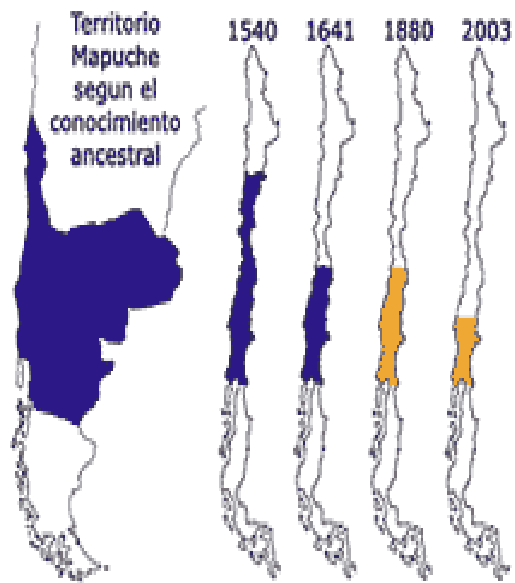
## **NET GRAFÍA**

- <http://es.wikipedia.org>
- <http://www.edufuturo.com/educacion>
- <http://es.wikipedia.org.chile>
- [http://www.argentour.com/es/mapuches/mapuches.](http://www.argentour.com/es/mapuches/mapuches)
- [http://www.cholchol.org/es\\_mapuche](http://www.cholchol.org/es_mapuche)
- [http://es.wikipedia.org/wiki/Gastronom\\_mapuche](http://es.wikipedia.org/wiki/Gastronom_mapuche)
- <http://comalymetate.lacoctelera.net/post/gastronomia-mapuche>
- <http://www.codeso.com/TurismoEcuador>
- <http://www.visitaecuador.com/andes>
- <http://www.municipiodeloja.gov.ec>
- [www.quito.gov.ec](http://www.quito.gov.ec)
- [www.ambato.com](http://www.ambato.com)
- [http://www.visitaecuador.com/amazonia.](http://www.visitaecuador.com/amazonia)

# ANEXOS



Mapa República De Chile y Sus Regiones



Asentamiento Cultura Mapuche



Símbolo que Identifica aLa Cultura Mapuche



Vivienda Mapuche "Ruka"




Vestimenta Mapuche



Población Mapuche



Fiesta Mapuche



Fiesta Mapuche



Baile Mapuche



Instrumentos musicales Mapuche



El juego de la Chueca


Juego Tradicional Mapuche



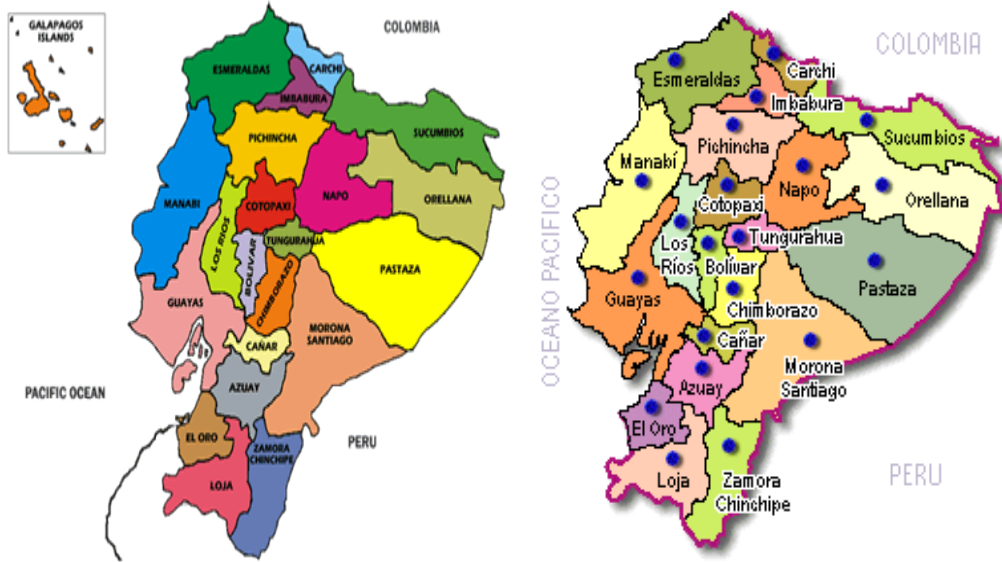
Instrumentos Utilizados Caza, Pesca



ARTESANIAS MAPUCHES



# ECUADOR CULTURA AWÁ



República del Ecuador y Su División Política



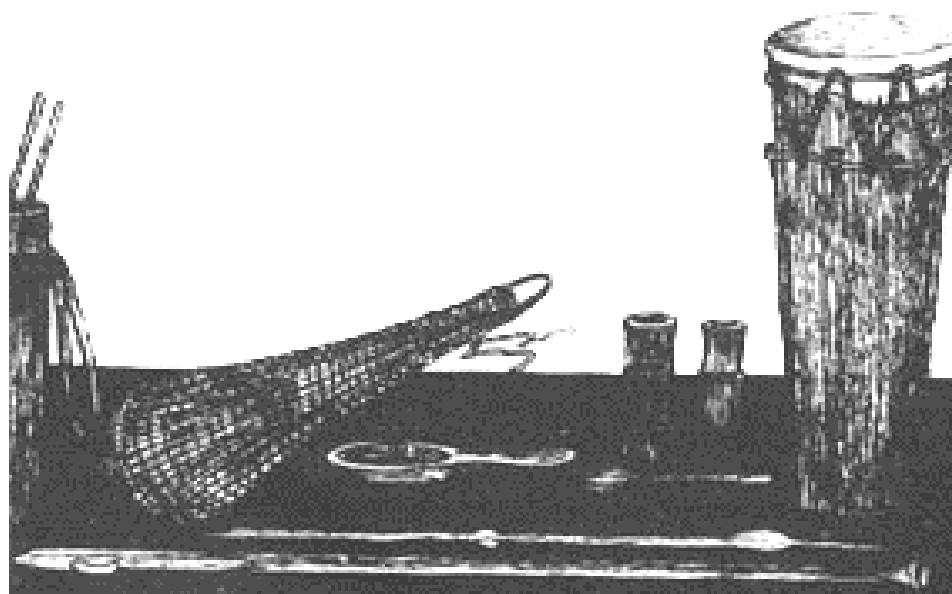
Mapa del asentamiento Awá



Vivienda Awá



Interior de la casa Awá



Instrumentos Utilizados Caza Pesca



Habitante preparando sus instrumentos para la pesca



Trampa utilizada para la caza de animales



Mujer Awá en Labores de Recolección



Artesanías Awá



Artesanías Awá



Sombrero con la fibra **tetere**

## ACTUALIDAD CULTURA AWÁ

