

## **CAPITULO I**

### **1.- PLANTEAMIENTO DEL PROBLEMA**

El Cantón Mejía y sobre todo la cabecera cantonal que es la Parroquia de Machachi abre la posibilidad turística – hotelera, por cuanto tiene los elementos esenciales para serlo, tales como: paisajes turísticos, lugares endémicos, lugares vivenciales, románticos y viables para su realización.

El páramo y el Chagra constituyen los elementos de expresión más auténtica para resaltar nuestra identidad nacional; el Chagra en el léxico español significa: “HOMBRE NACIDO EN EL CAMPO”, el cual es muy tradicionalista quiere mucho a su tierra y a la herencia del pasado, sintiéndose de este modo feliz con sus costumbres y creencias.

### **2.- PROBLEMATIZACION O PROBLEMÁTICA DE ESTUDIO**

Los resultados de las investigaciones servirán para determinar la Realización de Recorridos Turísticos en la Ciudad de Machachi – que considero son muchos – teniendo como antecedente los recursos naturales, culturales e históricos con que cuenta y que lamentablemente al no ser difundidos y darlos a conocer, no son visitados, y explotados debidamente.

De hecho muchas personas desconocen y ni siquiera imaginan la existencia de ciertos atractivos, de allí la ausencia de los turistas sean nacionales como extranjeros, por esta razón este trabajo va a destacar todos los atractivos turísticos – hoteleros que necesitan ser visitados y otros impulsados, ya que solo de esta manera se puede iniciar un conocimiento y valoración de lo que tenemos, constituyéndose en un primer paso para alcanzar los objetivos trazados y para poder sacar adelante el turismo local y por que no decirlo al turismo nacional.

Y es precisamente la relevancia que tiene campo turístico en nuestro país, lo que nos obliga a enfatizar la importancia de este lugar, puesto que es la fiel manifestación de lo que fue parte, de lo que ha sido nuestro desarrollo histórico.

Por otro lado estos resultados serán utilizados con fines educativos, culturales y sobre todo turísticos – hoteleros, los cuales permitirán un gran desarrollo del cantón como potencial para atraer corrientes turísticas nacionales como extranjeras.

## **2.1.- FORMULACION DE PREGUNTAS**

- ¿Considera importante que exista mayor turismo dentro de la Ciudad de Machachi?
- ¿Qué tipo de información turística – hotelera aconsejarán que se haga en el lugar en estudio?
- ¿Con qué frecuencia se realizarán los recorridos turísticos en el Cantón Mejía?
- ¿Qué medidas de seguridad se deben tomar para proteger a los turistas?
- ¿Cuáles son las temporadas más aceptables o propicias para brindar mayor información turística y realizar recorridos turísticos?

## **3.- OBJETIVOS:**

### **3.1.- OBJETIVO GENERAL**

Lograr que cada uno de los puntos especificados en el proyecto se asimilen y se cumplan como se lo plantea, para estar en condiciones apropiadas de llevar a cabo el propósito de la REALIZACION DE RECORRIDOS TURÍSTICOS EN LA PARROQUIA DE MACHACHI (CABECERA CANTONAL), CANTÓN MEJÍA, PROVINCIA DE PICHINCHA, y explotar de mejor manera el recurso turístico que es una divisa para la población y sobre todo para el cantón.

### **3.2.- OBJETIVOS ESPECIFICOS**

- Conocer la importancia de la Realización de Recorridos Turísticos en el Cantón Mejía.
- Analizar el segmento para quien va a ser dirigido.
- Conocer el porque de la Realización de Recorridos Turísticos en el Cantón Mejía.
- Realizar la recopilación de la información turística – hotelera para el proyecto.
- Utilizar información real para la creación de la Realización de Recorridos Turísticos en el Cantón Mejía.
- Mantener cruce de información cercana con el Ministerio de Turismo, el Municipio del Cantón Mejía y sobre todo con los pobladores.

#### 4.- METODOLOGIA

Para la elaboración de este proyecto se emplearon visitas a los distintos lugares turísticos, conversaciones con los moradores, y además observaciones de campo como también bibliográficas a través de la información de las Bibliotecas en el Ministerio de Turismo de la Ciudad de Quito, y en el Municipio del Cantón Mejía, que es lo más importante para el desarrollo del proyecto.

Se ha hecho un cronograma de actividades de pre proyecto con la duración de 9 meses en las que se desarrollaron todo lo referente al proyecto.

| <b>ACTIVIDADES / MES</b>   | Enero | Febr | Marzo | Abril | Mayo | Junio | Julio | Agosto | Sept. |
|----------------------------|-------|------|-------|-------|------|-------|-------|--------|-------|
| Recopilación bibliográfica | *     | *    |       |       |      |       |       |        |       |
| Trabajo de campo           |       | *    | *     |       |      |       |       |        |       |
| Ordenamiento sistemático   |       |      | *     | *     | *    |       |       |        |       |
| Análisis                   |       |      |       |       | *    | *     |       |        |       |
| Elaboración del 1 borrador |       |      |       |       |      | *     | *     |        |       |
| Elaboración del 2 borrador |       |      |       |       |      |       | *     | *      |       |
| Informe Final              |       |      |       |       |      |       |       |        | *     |

Todos los estudios serán realizados en el Cantón Mejía, Provincia de Pichincha. Por lo que como se irán dando cuenta que el turismo, las costumbres gastronómicas con el pasar de los años van desapareciendo poco a poco, puesto que ni los jóvenes del lugar hacen nada por recuperarlo, por lo que es más necesario e importante realizar este trabajo para rescatar la cultura, costumbres y turismo de esta zona.

## 5.- MARCO TEORICO

Para la elaboración del presente trabajo me he basado en algunos conceptos teóricos que nos van a permitir entender la realidad turística – hotelera, cultural – gastronómica del Cantón Mejía.

Según las conclusiones de la Conferencia Otawa de la Organización Mundial del Turismo, considera el turismo con el “conjunto de las actividades que realizan las personas durante sus viajes y estancias en lugares distintos al de su entorno habitual, por un periodo de tiempo consecutivo inferior a un año con fines de ocio, por negocios y otros motivos”<sup>1</sup>

Es así que podemos entender que la actividad turística es una “agrupación de servicios que se complementan y que tienen como resultado final la satisfacción de las necesidades y las expectativas del cliente”<sup>2</sup>

Y turista es aquella “persona que viaja temporalmente a un país o región, para regresar luego a su lugar de residencia habitual y pernocta por lo menos una noche”<sup>3</sup>

Gómez, 2001 nos dice que “la calidad turística de una zona rural depende no sólo del alojamiento sino también de las actividades que puedan realizar los turistas y la originalidad de este tipo de actividades puedan constituir un elemento importante del producto turístico y en la elección del lugar de vacaciones”.

Valdez, 1983 dice” el alojamiento durante los viajes tiene una importancia primordial. Por una parte, el sólo hecho de que ande fuera de casa supone renuncia a hábitos arraigados, molestias y adaptaciones. Por otra, la tensión que resulta de la variedad y acumulación de impresiones así como del tren agitado de vida requiere un descanso adecuado.

Gómez, 2001, no añade que la cocina regional constituye un atractivo en sí mismo y una forma de promoción del turismo, que puede ser importante como elemento del lugar de

---

<sup>1</sup> Fuente: GALLEGO, Jesús; y, PEYROLÓN, Ramón: Diccionario de Hostelería, Pag. 553.

<sup>2</sup> Fuente: GALLEGO, Jesús; y, PEYROLÓN, Ramón: Diccionario de Hostelería, Pag. 553.

<sup>3</sup> Fuente: GALLEGO, Jesús; y, PEYROLÓN, Ramón: Diccionario de Hostelería, Pag. 553.

vacaciones”.

Hall, 1989, define al turismo de aventura como un amplio espectro de actividades turísticas al aire libre que se comercializan por lo general y que supone una interacción con el medio ambiente natural lejos del hogar participante y que contiene elementos de riesgo donde el participante, el escenario y el manejo de la experiencia del participante influyen en el desenlace”.

La UICM (La Unión Mundial de la Naturaleza) define el ecoturismo como “aquella modalidad turística ambientalmente responsable consistente en viajar o visitar áreas naturales relativamente sin disturbar con el fin de disfrutar, apreciar y estudiar los atractivos naturales (paisajes, flora y fauna silvestre) de dichas áreas, así como cualquier manifestación cultural (del presente y del pasado) que puedan encontrarse ahí, a través de un proceso que promueva la conservación, tiene bajo impacto ambiental y cultural y propicia un involucramiento activo y socio económico beneficio de las poblaciones urbano - rurales.

Es decir, que la importancia del turismo en la actualidad y el aumento en la demanda hacia el Ecuador nos hace pensar y plantear la creación de nuevos proyectos afines.

Proyectos que involucren nuevas actividades para los turistas que día a día buscan nuevas formas de dispersión y entretenimiento, para plantear nuevos destinos que no sean sol y playa, sino que acoja a todos los ámbitos posibles de hacer turismo y en todos los ambientes de naturaleza. El turista actual ha puesto su mirada en actividades turísticas de aventura de naturaleza como es el ecoturismo, de cultura, y esto es lo que ha tomado en cuenta para la creación de muchos proyectos turísticos.

La calidad de cada servicio juega un papel demasiado decisivo a la hora de elegir y de tomar una decisión en un destino por parte del turista, por eso cada institución turística cualquiera que sea su actividad dentro del turismo busca satisfacer las necesidades de turista con calidad.

La diversificación de actividades turísticas en cada sitio lo hace único por eso es importante ofrecer productos diferentes y variados frente a la competencia.

## CAPITULO II

### 2.- INTRODUCCION

#### 2.1.- ANTECEDENTES:

Una campana más ha vibrado en el reloj que marca impasiblemente la eternidad de los tiempos, un año más de vida independiente, CLX aniversario de la emancipación política de Machachi, tierra de promisión y emporio de rebeldía.

El movimiento de la independencia prendió el fuego de la libertad en el corazón de los hombres del Cantón Mejía, la noche del 11 de Noviembre a un grupo de patriotas atacan la guarnición Real de Machachi, día en el que se desterró para siempre la opresión reinante en aquellos tiempos.

En este día debían terminar las injusticias soportadas calladamente a través de los tiempos, pero con qué armas se contaba para presentar batalla a los privilegiados españoles ?..... En aquel entonces no se disponían sino de rudimentarias escopetas, hachas, machetes y palos, armamento que en manos de nuestros patriotas, cansados de la explotación y abusos inmisericordes, reemplazó a todo cuanto les faltaba.

Todos los hechos no les amilanó , y todo ser humano tiene derecho a “ LA LIBERTAD ” , llegó el momento decisivo.... el choque fue horrendo la desigualdad de condiciones fue notoria... y ante la opresión y valor de nuestros patriotas ceden al fin los españoles y es cuando se canta victoria a la Diosa Libertad, gracias a los respetuosos nombres de los bravos héroes machacheños: José Camino, Antonio Benítez, Alejo Pazmiño, apodado “ Capa Redonda ”, Carlos Yépez, José Antonio Trujillo, Luis Enríquez y otros a quienes les debemos esta épica jornada.

Continuaron la lucha .....

Alcanzando este triunfo no se quedan indiferentes y satisfechos nuestros patriotas. Deciden continuar la noble obra haciéndola extensiva a todo el territorio nacional y es

así como José Camino, Tomás y Francisco Naranjo combaten en Huachi a órdenes del Coronel Luis Urdaneta, el 22 de Noviembre de 1820.

Transcurridos dos años, en 1822 se incorporan en Latacunga al ejército Libertador los machacheños Manuel Castellanos y Antonio Benitez, algunos aloenses y aloasileños hasta que en este mismo año el 24 de Mayo se libra la Batalla de Pichincha, la última de la independencia, con la participación de los prenombrados compatriotas.

Esta la heroicidad y el patriotismo de nuestros bravos antecesores que se transmiten de generación en generación a través de los tiempos como sagrada herencia que la sabremos conservar a costa de cualquier sacrificio. En este grandioso día 11 de Noviembre de cada año, celebramos la ruptura de las cadenas de la opresión, todos los machacheños, con la frente erguida y el pecho levantado saludamos reverentes nuestra patria chica confundida en un mismo corazón. **(El tiempo – Quito, Pago. 6 - martes 11 de Nov. 1980).**

El Cantón Mejía originalmente denominado Machachi, en el proceso hacia su constitución como cantón, pasó por varias incidencias jurídico – administrativas. Fue elevado a la categoría de Parroquia en 1824, según la Ley de División Territorial de junio 25 de 1824 (archivo legislativo, Folleto 1824).

En 1869 pasó a pertenecer al cantón Quito mediante la Ley de División Territorial del 30 de agosto de 1869 (archivo legislativo, Folleto 1869, p. 130). El 23 de julio de 1883 se produce la erección del cantón Mejía (archivo legislativo, Folleto Nacional 28), en memoria del ilustre quiteño José Mejía Lequerica Barrotieta.

### **2.1.2.- BREVE ANALISIS DE LA HISTORIA DEL CANTÓN MEJÍA.**

*Época de los panzaleos.*- La historia narra que en época de los panzaleos no existió el sistema social, vivían regidos por un régulo y por caciques. Los cacicazgos mantenían entre sí una especie de independencia se agrupaban únicamente cuando un peligro común los amenazaba, pasado el peligro volvían a ser independientes con mucho celo y egoísmo, cualquier acto contrario era motivo de guerra entre ellos mismo, la confrontación más fuerte entre los indios de Machachi y los de los Chillos.

Después de la muerte de Rumiñahui las tribus indígenas se sometieron al gobierno español durante años hasta independizarse el 11 de noviembre de 1820.

Las tierras pasaron a manos de los españoles, para que sea labrada por el Cacique y los indios. La obra de la Colonización comenzó con los dictados de la Carta Patente del 22 de julio de 1497.

De esta manera los Españoles establecen tres asentamientos poblacionales de acuerdo un trazado urbano: San Blas de Alóag, Santa Ana de Aloasí y Santiago de Machachi donde la primera forma de propiedad privada la instituyó el rey, sobre las tierras que en tiempos precoloniales pertenecían al Estado Inca, sobre estas tierras se dio las primeras formas de propiedad privada. Estas formas de apropiación de la tierra serán, el inicio de la formación de los grandes latifundios.

Las autoridades virreinales también estaban en capacidad de otorgar y rematar tierras, un ejemplo de este tipo de donaciones sería por ejemplo la hacienda Quisínche. Estas serían las primitivas modalidades de concentración de la tierra y donde se gestan los elementos básicos del sistema hacendatario.

*Época de la colonia y republicana.*- Ya entrado el proceso colonial, en los documentos se deja de nombrar a Panzaleo como sitio de importancia en el valle, esporádicamente se lo ubica en las laderas del Rumiñahui. Para esto hay dos hipótesis: la política de las reducciones lo desplazó al mencionado lugar, y la otra que este pueblo en su mayoría de origen cuzqueño se despobló y entro en rivalidad con las parcialidades vecinas, a esto se



suma la gran movilidad de la población en el siglo XVI, ya sea para evadir tributos o escapar al trabajo de las minas.

La mayor parte entró en un proceso de sincretismo producto del choque de las dos culturas. Pero con hegemonía blanca mestiza. La actual Machachi como se señaló anteriormente fue tomado el rol del mayor centro poblado de la que antiguamente se llamo *Provincia de Panzaleo*.

La forma de parcelación y la presencia de los principales elementos urbanos de Machachi así como la provincia de Panzaleo pueden ser registrados en los esquemas de 1768.

En la época republicana en 1875 a 1960 se inició el florecimiento de las grandes ciudades ecuatorianas. Es el periodo que políticamente comienza con la presidencia de García Moreno, y que va estar caracterizado por importantes realizaciones en obras públicas y edilicias, (caminos, puentes, edificios, plazas, etc.) Estas realizaciones fueron posibles gracias al auge el comercio interno y externo.

MA-CHA-CHI: “Tierra – Grande – Activa”.

Para 1920, Machachi disponía de una casa municipal, una casa – convento de las hermanas de la caridad. Existían 43 casas de dos pisos, 350 más o menos de un piso, 1 casa de rastro, 2 escuelas, 3 plazas y 2 pilas. Su construcción era en adobe, y teja. El acceso a la ciudad era a través del ferrocarril y a caballo.

Desde la cantonización de Machachi en 1883, se ejercieron los tres poderes: poder Ejecutivo en representación del Gobierno, el Jefe Político, el poder judicial representado por el Teniente Político, juez cantonal y el Comisario Municipal, el poder legislativo lo ejerce el Concejo Municipal cuyos integrantes son elegidos por el pueblo por votación, integrada por 7 miembros elegidos por el pueblo. <sup>4</sup>

---

<sup>4</sup> Fuente: Tomado del Plan Provincial de Pichincha; HCPP; \*\* Monografía del Cantón Mejía; Padre Pablo Reyes.

**Época Moderna.-** La importancia de Machachi como el primer asentamiento poblacional del cantón, permitió que el 14 de julio de 1883 sea elevada a la calidad de CANTÓN. Durante el periodo, los centros urbanos de estas parroquias fueron habitadas por una población estrictamente mestiza pues los primeros habitantes aborígenes habían sido desplazados hacia las zonas rurales desde la conquista.

Machachi tuvo la ventaja de la cercanía a Quito lo que le hacía involucrarse en los acontecimientos desarrollados en la capital. Sin embargo, en relación a la implementación de nuevos modelos de planificación, que se dieron en el Ecuador a partir del año de 1989 Machachi se mantuvo un poco aislado de los procesos que dieron paso a la nueva Planificación Estratégica y Participativa poniendo de lado la Planificación Normativa del pasado.

A partir de este nuevo estilo de planeación se puso en marcha Comités de Desarrollo a nivel Provincial y Cantonal con una concepción democrática y compartida de la planificación del desarrollo.

Sin embargo, las autoridades del Cantón Mejía de ese entonces, tuvieron una actitud conservadora frente a los cambios, generando un retraso en la incorporación de los nuevos modelos técnicos y administrativos, lo que determinó esfuerzos aislados con pobres resultados en los cuales se destinaba los gastos de inversión en base a ofrecimientos políticos de campaña.

En el año 2003 la Asociación de Municipalidades junto con el municipio del Cantón Mejía suscribieron un Convenio a fin de incorporar los Planes de Desarrollo Cantonal PDEC e Institucional PFI, los cuales direccionarán los proyectos y el presupuesto municipal (gastos de inversión) de forma participativa hacia el desarrollo cantonal. Constituyéndose en un hito histórico.

### **2.1.3.- PRINCIPALES HITOS HISTORICOS**

**11 de Noviembre de 1820:** Machachi se declara independiente.

**Febrero de 1876:** el Padre Luis Dressel, realiza estudios de las aguas minerales de las riveras del Río San Pedro, Haciendas. “ La Calera y Tesalia”, de los cuales se evidencian las propiedades minerales y curativas de las mismas, hecho que representa un hito, para la futura instalación de la industria de envasado de agua mineral en Machachi, la Güitig, cuyo nombre proviene de la pendiente que baja al río San Pedro llamada en este punto “Huitig”, que es donde se encuentran los manantiales conocidos como: Baño de la Marquesina y Fuente de San Pedro, las dos ubicadas en la Hacienda Tesalia, propiedad del señor P.I. Eguiguren. En este estudio se hace la primera mediación del potencial productivo de las aguas, manifestándose que “con la inmensa cantidad de ácido carbónica indicada, que desprenden las aguas de los manantiales, se podrían fabricar durante un año 3´630.479 Kg. de plomo en 4´687.635 Kg. de Albayalde, o preparar unos 20 millones de botellas de vino espumoso.

**En 1883:** Cantonización de Machachi con denominación de Mejía durante el gobierno de Dr. Luis Cordero.

**En 1883:** Primer Jefe Político y Presidente del Concejo.

**En 1884:** Primeras notas de sesión del I. Concejo Municipal.

**En 1885:** Consagración de primero Obispo.

**En 1906:** en la Hacienda del señor Ricardo Fernández Salvador “Los Potreros Bajos”, se realiza la primera importación de ganado fina sangre ( Holstein), traídos de los Estados Unidos.

**23 de Junio de 1908:** se inaugura en Quito, la línea de ferrocarril, que une Costa y Sierra; lo cual constituye un hito para el desarrollo económico de la región, pues dinamiza la economía de los pueblos agrícolas como Machachi. Por primera vez pasa el ferrocarril por las llanuras de Machachi.

**16 de Febrero de 1909:** Llegan a Tambillo los primeros carros con pasajeros del Ferrocarril.

**31 de Octubre de 1919:** El Congreso Nacional decreta la fundación de un hospital en Machachi.

**8 de Mayo de 1917:** Se inaugura sin padrinos el alumbrado eléctrico de propiedad del señor Fernando Pérez Quiñónez con grandes fiestas populares.<sup>5</sup>

**10 de Agosto de 1920:** Se estrena en Uyumbicho la luz eléctrica dada el pueblo por el señor Fernando Pérez Pallares.

**En 1920:** ya se contabilizaban cerca de 100.000 cabezas de ganado en el cantón, lo cual caracteriza al mismo como un sector agrícola y ganadero.

**En 1932:** Primeras Actas del I. Concejo Municipal.

**En 1933:** Colocación de la placa conmemorativa de la fecha de fundación, en la Casa Municipal de Machachi.

**En 1934:** Entrega oficial de las obras de agua potable, canalización y parque central en la Ciudad de Machachi.

**El 19 de Agosto de 1935:** comienza a funcionar la Feria en la Plaza Luis Cordero.

**El 8 de Marzo de 1938:** Da comienzo la construcción del Parque Central de Machachi.

**El 1 de Octubre de 1938:** Se inicia el empedrado de las calles principales de Machachi.

**En 2004:** entrega y ejecución de un nuevo modelo de planificación estratégica en el Municipio del Cantón Mejía a través de los Planes de Desarrollo Cantonal, PDEC y Plan Institucional PFI.<sup>6</sup>

---

<sup>5</sup> Fuente: Tomado del Plan Provincial de Pichincha; HCPP; Monografía del Cantón Mejía; Padre Pablo Reyes, Pag. 23.

## 2.2.- CARACTERIZACION GEOGRÁFICA

Según la Misión Geográfica del Ejército para la medición del Meridiano Ecuatoriano, la etimología de Machachi es:

MA = grande, largo

CHA= tierra, suelo, terreno.

CHI= vivo, activo.

Es decir Machachi significa “Gran Terreno Activo”. “Valle que con su belleza llena de colorido...” Machachi logró su independencia el 11 de Noviembre de 1820.



Monumento al Chagra

Se debe tomar en cuenta que en el Valle de Machachi se asentó la Provincia de Panzaleo. En 1545 Pedro Caiza de León, estuvo de paso por el lugar y anota que luego de que los viajeros salen de la Ciudad de Quito y se dirigen a Tomebamba, por el camino real incásico se llega a un pueblo llamado Panzaleo, el mismo que mostraba una simbiosis cultural aborígen incásica. Panzaleo fue fomentado por los Incas pero dejó de existir durante la Colonia.

---

<sup>6</sup> Facilitadora PFI: Elsie Endara / AME

### 2.2.1.- DATOS GENERALES

|                                 |  |
|---------------------------------|--|
| Capital:                        | Machachi   |
| Fecha de Cantonización:         | 23 de julio de 1883.   |
| Superficie:                     | 1459 Km <sup>2</sup> .   |
| Población:                      | 62.888 hab. (censo 2001)<br>Urbana: 12469 hab.<br>Rural: 50419 hab.                                  |
| Altura:                         | Entre 600 y 4750 m.s.n.m.  |
| Temperatura:                    | Mínima: 1.8 o C<br>Máxima: 21.5 o C<br>Promedio: 11.9 o C  |
| Precipitaciones:                | Promedio: 131 mm   |
| Humedad relativa:               | 77.6% promedio al año  |
| Vientos: intensidad y dirección | Velocidad máxima promedio: 7.6 m/s<br>Velocidad mínima promedio: 4 m/s<br>Dirección promedio: Este   |
| Nubosidad:                      | Promedio: 5.4 Octavos<br>Max: 6 Octavos; Enero – Mayo<br>Mín: 4 Octavos; Julio – Agosto <sup>7</sup> |

### 2.2.2.- LIMITES:

|        |   |
|--------|---|
| Norte: | Cantón Rumiñahui, DMQ y Santo Domingo.        |
| Sur:   | Provincia de Cotopaxi                         |
| Este:  | Provincia de Napo                             |
| Oeste: | Provincia de Cotopaxi y Cantón Santo Domingo. |

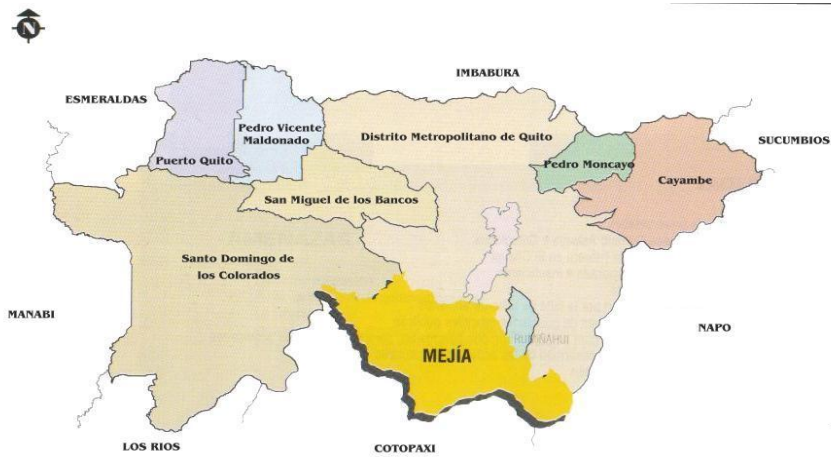
### 2.2.3.- UBICACIÓN:

Mejía se halla ubicado en el sector sur-oriente de la Provincia de Pichincha.

MAPA 6<sup>8</sup>

<sup>7</sup> Fuente: Datos de Clima, Estación IZOBAMBA, datos promedio 1995-2000.

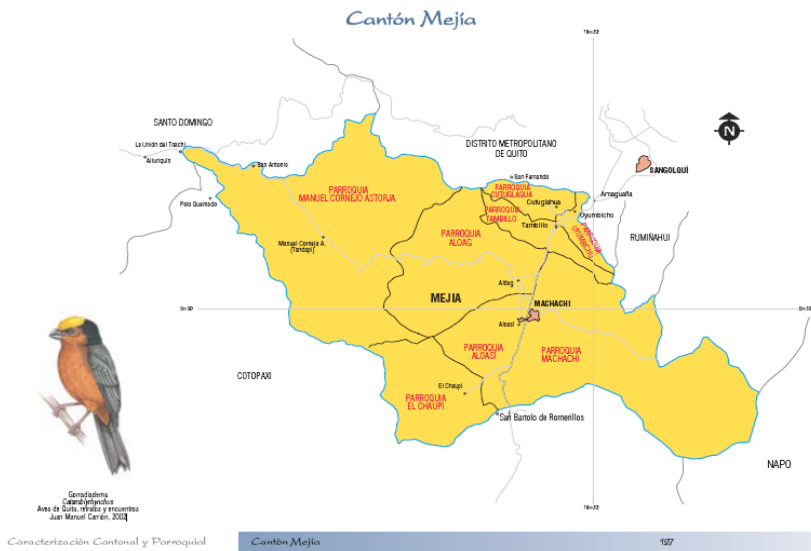
<sup>8</sup> Fuente: Plan Provincial de Pichincha; HCPP.



## 2.2.4.- DIVISION POLITICA

Cabecera Cantonal: Machachi

Parroquias Rurales: Alóag, Aloasí, Manuel Cornejo Astorga (Tandapi), Cutuglagua, El Chaupi, Tambillo, Uyumbicho.



## **2.3.- ASPECTOS ANTROPOLÓGICOS**

### **2.3.1.- CARACTERIZACION ANTROPOLÓGICA**

El Territorio que durante cien años se ha llamado Cantón Mejía, estuvo habitado muchos siglos atrás por la nación étnica o clan de los Panzaleos que vinieron a cohabitar con otros aborígenes del área andina.

Con el fin de mantener su predominio y defenderse de cualquier invasión enemiga, se integraron con los pueblos del norte, formando la Confederación Quitú – Panzaleo para fines militares, aunque manteniendo cada uno su propia autonomía religiosa, social y económica.

El nacimiento del Panzaleo, en nuestro territorio, no ha sido posible fijarlo, aunque los historiadores lo identificaron como tribu asentada aquí y en Latacunga. La primitiva población de los indios, que habitaban las faldas del famoso Rumiñahui, se denominaba Panzaleo; punto principal de los caciques de aquel tiempo. El actual pueblo de Machachi, es el traslado del antiguo Panzaleo y sus habitantes de numerosas tribus, comprendían un territorio bien extenso. Así lo afirma el P. Velasco cuando dice: “El Valle de Machachi, denominado de aquel monte, el Rumiñahui, estaba lleno de poblaciones indígenas.” El señor González Suárez también dice: “El Panaleo de que habla Herváez, es el Distrito del actual cantón Machachi” Que por la lengua antigua de los quiteños, entiende lo que ellos tenían antes de ser conquistados por los Shirys, muy conforme sin duda de la lengua de los Panzaleos o Machacheños indígenas.”.

Es probable que esta región fuera poblada desde épocas postdiluvianas, antes de las conquistas del Carán Shyri, pero, lo cierto es que durante la vivencia del Reino de Quito, del cual formó parte nuestro territorio, ya existían parcialidades indígenas. La religión, las leyes y las costumbres de éstos son igualmente ignoradas, si bien debe suponerse que eran bárbaros, rústicos e incultos, como la mayor parte de las naciones que poblaron el Nuevo Mundo. Se hallaba situado este pequeño Reino al centro de más de 50 provincias o estados señores particulares que se hacían continuas guerras. Algunos de estos estados podían reputarse como otros pequeños Reinos iguales o poco



menores que el de Quito. Todo este número de Estados llegó a unirse a los fines de la 3ª. Época, en un solo cuerpo, parte por conquistas y parte de confederaciones. Las principales pueden reducirse a 27, incluyendo más de otros tantos menores, aliados, confederados o tal vez enemigos ... Se informaron de ellos sobre lo delicioso, rico y dilatado de todo el Reino de Quito y entraron desde luego en el deseo de conquistarlo. Se conocían ellos muy inferiores en número; pero al mismo tiempo muy superiores en especies de armas, en arte y en industria. Unido por eso todo el cuerpo de su Nación, dio principio a la conquista hacia el año 980 de la Era Cristiana.

### **2.3.2.- CACICAZGO Y COSTUMBRES**

Prosigue en la obra de nuestra referencia, varios aspectos importantes dignos de intercalar en estas páginas, para tener una idea, cabal de nuestros aborígenes. El Cacicazgo de Panzaleo: “ Algunos meses después de la Fundación de la villa de San Francisco, según el Libro “Libro Primero de Cabildos de Quito” (1934: 1-97), y como consta en las Actas de 18 de junio de 1535, a propósito de las tierras concedidas al Tesorero Rodrigo Núñez, se menciona la ubicación de las mismas “pasando el arroyo que nace cabe el otro camino que va a Panzaleo no especifica si se trata de una región o de un pueblo determinado. Posteriores informaciones de las Actas de Cabildos de Quito ( íbidem, 1934, I, II: II: 218-221), correspondientes al 17 de julio de 1537 y 20 de mayo de 1549, nombran a Panzaleo como un pueblo indígena o un tambo situado a media distancia entre Quito y Mulaló.- “ Es Pedro de Cieza de León, entre los cronistas tempranos, quien ofrece observaciones directas tomadas durante su viaje, en 1545, desde Quito hacia el Sur, por el camino real incaico. Según Ceiza el primer poblado importante que se encuentra es Panzaleo, cuyos habitantes difieren de los restantes de la comarca de Quito en la ligadura de la cabeza y aunque conocen la lengua del Cuzco, su idioma propio era antes diferente, sus colores y perfecta confección. Por zapatos tren unas ojotas de fibra cabuya. Algunas de las mujeres se visten a la usanza del Cuzco, muy galanas, con una manta larga que las cubre desde el cuello hasta los pies y la que atan en la cintura con una faja ancha llamada “chumbe”. Encima se ponen otra manta delgada, que les cae por encima de los hombros y desciende hasta cubrir los pies. Tienen, para prender esas mantas, unos alfileres grandes de plata o de oro, denominados “topos”. Adornan su cabeza con una cinta que nombran “vincha” y las ojotas de cáñamo les sirven de calzado. De la aquí resumida descripción etnográfica podría deducirse que

los habitantes de Panzaleo mostraban un avanzado proceso de aculturación bajo el influjo incaico debido quizás a las grandes concentraciones de mitmajcuna que había sido instalados en la región y que aún se expresaba en un bilingüismo entonces existente.”

Esta tribu o nación de El Panzaleo, con fisonomía aborígena muy propia de su raza, deambuló por muchos años por estos aires de Machachi. La población de aproximadamente 6.000 habitantes fue catequizada desde la segunda mitad del siglo XV, particularmente por la misión dominica. Este adoctrinamiento sirvió para modificar su sistema de vida. La influencia española que produjo el mestizaje, quizá sirvió para que los caciques aborígenes dieran paso al mestizo, lo cual podría haber sucedido en los Panzaleos, puesto que según la cita que he tomado (112) se nombra a un cacique Panzaleo de nombre don Bonifaz Cumbe, quien intervino ante las autoridades de la futura Audiencia de Quito para que Juan de Salazar de Villasante, fuera designado Oidor. Podemos concluir entonces que el nombre ya es castellano, aunque el apelativo tenga raíz aborígena.

El cacique Panzaleo tenía una autoridad importante sobre la nación. Era amo y señor entre los suyos.

Nuestro Panzaleo era tan motivado en las circunscripciones vecinas que el gobernante de turno de Llajtacunga Sancho Hanco de Velasco, promovió el matrimonio de una de sus hijas con el llamado “Sumba de Panzaleo”, denominación que se supone adherido, en cierta manera a la autoridad ejercida por el señor o amo.

Los Panzaleos crearon varios asentamientos de importancia en la parte alta de Alóag, en Rumipamba y Aychapicho. En Aloasí, estuvieron en los declives de la Cordillera Occidental, La Zamora y El Tambo; y en Machachi, en las Faldas del Rumiñahui, Puclalitola y en las mesetas y subhoyas del sector que lleva su nombre, así como a orillas del río San Pedro.

La vida social comunitaria tuvo su apogeo en pleno siglo XV y su celebridad fue tal, que colocó al Panzaleo, al mismo nivel que los Caranquis y Puruháes, en la región andina.

En el valle, integrado al Reino de Quito, regularon la actividad agrícola de acuerdo al ciclo lunar. Conocían perfectamente las épocas de la preparación del suelo (yupana); sembrar (tarpuna); deshierbar (jallmana); deshojar el maíz (tipina); desgranar (ishcuna sara); sembrar en luna creciente (mushucquilla); etc. Controlaban los meses lunares para reglamentar sus actividades: siembra de maíz: septiembre: quilla raymi. Época de floración: Enero: Paucar – Hautay. Brote de la mazorca: Febrero: Tugtuna. Cosecha de choclo: Marzo: Chugllu-Pacha. Cosecha del maíz seco: Mayo: Aymuray.

Nuestros aborígenes fueron cultivadores de la tierra, adictos a la cacería de venados y a consumir el cuy con ají, debían chicha en sus fiestas y su vivienda consistía en chozas cubiertas de paja.

Dentro de la Nación existían los influyentes Ayllus llamados Hachos Panzaleos que eran acreedores a cierta veneración, haciéndose llevar en andas, acompañados de su séptimo armado.<sup>9</sup>

### **2.3.3.- GRUPOS ÉTNICOS DEL CANTÓN MEJIA**

En cuanto a los naturales, o indios quichuas del Cantón, cuyas costumbres les caracteriza mucho, como su idioma y maneras propias de ellos, van cambiando, con el roce social y trato con los blancos. Son de color cobrizo, pelo terso, largo y lustroso, barba poca o ninguna, ojos negros, pómulos prominentes, y por eso de cara ancha, de nariz bien formada, boca grande, dientes blancos y parejos, pechos y espaldas anchas, estatura mediana o baja y pie bastante pequeño.

Son de temperamento flemático, de carácter melancólico, desidioso, taciturnos y desconfiados. Son fuertes y vigorosos para llevar cargas muy pesadas a sus lomos, ligeros e infatigables para vencer a pie largas jornadas, aunque débiles y lerdos para otros trabajos y ejercicios; son dignos de excepción los vaqueros del Pedregal, que lo hacen a semejanza de los vaqueros Mejicanos.

---

<sup>9</sup> Tomado del libro *Semblanza Centenaria*, Edición Coop. 8 de Septiembre, 95-99

Son bastante cobardes; sólo cuando están ebrios, vicio al que son muy propensos, cambian de aspecto, pues, entonces son habladores y jactanciosos.

El vestido ordinario del indio consiste en calzoncillos cortos de lienzo, una camisa, un poncho de lana y un sombrero viejo de filtro. Los hijos llevan el apellido de los padres y las mujeres el apellido de las madres. Las mujeres visten el anaco vestido de lienzo grueso de lana, fabricado en el país. Les cubre el cuerpo desde la cintura, hasta media pantorrilla, y otra de igual género que cubre los pechos y espalda, dejando libre los brazos.

Llevan una manta para cobijarse, y a la vez, sirve para cargar sus guaguas y cualquier otra cosa.

Sus viviendas son chozas pequeñas de paja y tierra, con algunas pieles de ovejas, para cama de la familia, algunos perros y unos pocos utensilios culinarios, los más humildes y sencillos.

El roce con los brazos va mejorando sus costumbres y disipando esa oprobiosa esclavitud del Coloniaje, y atropello injustos de autoridades y patronos, déspotas e inhumanos con los indios llamados Conciertos, parte muy numerosa de las haciendas del Cantón Mejía.

Los hijos de un blanco en una india, acostumbran llamar mestizos, y a sus descendientes Cholos. De este cruzamiento de raza americana con europea, salen formas perfectas y hermosas, que poco a poco se distinguen de las europeas finas. El cruzamiento de la raza negra con la india, da los descendientes zambos, que por mucho tiempo, conservan las formas toscas de la negra, aunque los zambos son generalmente, de una buena robustez y admirable fortaleza.

Criollos se llaman a los descendientes de españoles puros o nacidos en las Españas.

En el cantón Mejía existen todas estas clases, aunque bastante reducidas, pues, la sociedad o raza que más domina en los pueblos del cantón, es la raza blanca y mestiza,

que conserva los hábitos y costumbres de la raza hispano – americana, y revelan a las claras de descendencia de la raza española.

Los vestidos , alimentos, gustos, son más o menos, los mismos que los de los pueblos cultos; y, en las casas y salones de la Sociedad Cantonal, sobre todo en el pueblo de Machachi y haciendas de los nobles, los extranjeros que tiene que ver la poca diferencia que hay, con los pueblos y haciendas europeas, si la hay es, para sorprenderles agradablemente de la cortesía, franqueza y amabilidad de los machacheños, en recibir a los forasteros y huéspedes extranjeros, en todo conforme al mundo civilizado.

Muchas personas de las mujeres familias han recibido su educación en la capital del Ecuador, han viajado por el extranjero, poseen varios idiomas y abrigan ideas nada mezquinas.

Verdad es que a las grandes masas de los pueblos les falta todavía una pulcra educación social, pero el fondo e índole de los pueblos del Cantón Mejía, son dóciles, inteligentes, emprendedores y muy comunicativos.

Cierto que son de carácter inconstante, débiles y poco cumplidos en sus promesas y en decir la verdad, no son criminales; pero son frecuentes las raterías, los pleitos, las enemistades, emulaciones y la afición en grande escala a las bebidas alcohólicas.

Pocos países hay en el Ecuador, en que el viajero, no lleve motivos de gratitud, por la hospitalidad y atención con que es considerado, ya que la cabaña del pobre pecho cholo, como en la hacienda del rico propietario.

Uno de los males y gravísimos achaques de los pueblos ecuatorianos es la pasión política. Cuando ella se excita, todo se cambia y se desenfrenan pasiones, retardando notablemente la marcha del progreso.

Ojalá sanen los pueblos americanos de esta enfermedad crónica, y entonces veremos y palparemos las halagueñas esperanzas, que nos ofrecerá el nuevo continente.<sup>10</sup>

---

<sup>10</sup> Monografía del Cantón Mejía, del Padre Pablo Reyes, Sacerdote misionero en el Ecuador, Perú y Chile (1920). Pags. 143-146.

### **2.3.4.- VIVENCIAS Y TRADICIONES ANTAÑAS DE NUESTRA TIERRA MEJIENSE**

Hablar del cantón Mejía, es hablar de un pueblo de pujanza, fuerza y trabajo, donde su gente se esfuerza para lograr un porvenir más generoso para sus hijos y su entorno. Las costumbres y tradiciones de este terruño tienen sus raíces en la milenaria cultura de los Panzaleos, un pueblo que respetaba profundamente a la naturaleza y tenía a la tierra como su fuente de ingreso y desarrollo.

Las fiestas conmemorativas resaltan las tradiciones y costumbres de este cantón son además, una vitrina para mostrar al mundo quiénes somos los “Chagras”, un grupo de ecuatorianos son notables destrezas para trabajar en las tareas, e inclusive en las artes de la agricultura y ganadería. Si bien, el Paseo Procesional del Chagra es el referente máximo de las fiestas locales, no es lo único que este cantón tiene para atraer al turismo. Se puede nombrar un sin número de sitios que podrían ser alternativas para el fomento de la denominada “industria sin chimeneas”.

Y como se decía que el cantón es caracterizado por su agricultura – ganadería, los pobladores acostumbran hasta la actualidad, levantarse muy temprano (ya que como dice el dicho: “al que Madruga Dios le ayuda”) para empezar la duras tareas del campo, las mismas que terminar al llegar el ocaso.

Una de las tradiciones que se mantiene es la corrida de toros populares, de allí viene el auténtico Chagra, quien con su destreza y habilidad maneja el ganado de los fríos páramos, dando lugar al muy conocido rodeo donde reúne el ganado para curarlo, marcarlo con el ardiente hierro, seleccionando los mejores ejemplares que serán lidiados en los toros populares, esto nos hace recordar los rodeos de la ganadería de los hombres ejemplares y de carácter amable como las ganaderías de la Familia Arguero, Familia Benalcázar, Familia Guacapiña, Familia Amador Janine Sr. Victor Elejalde y Asociación San Marcos, entre otros, han seguido fortaleciendo, continuando las tradiciones ancestrales. Otras de las tradiciones es el homenajes a las Santísimas

Vírgenes Patronas de cada una de las Parroquias, así como el celebrar año tras año, las festividades parroquiales.

Como parte del acerbo cultural, en tiempos de la Colonia y los años: 30 y 40, en ciudades, aldeas, barrios y comarcas de América Latina. Se contaban historias, relatos, mitos, leyendas, y fábulas verídicas, entre generaciones antañas, ya sea de abuelos, nietos y bisnietos, o personas serias de mucha credibilidad, que han palpado y han sentido, estas vivencias pragmáticas, con sabor colonial.

Cuyo denominador común era una apelación al medio, al susto, al pánico, al terror, y a la incógnita. Mediante la presencia de seres fantasmales, de espíritus malignos que pululaban verídicamente, por rincones inhóspitos y tenebrosos, como lo había en nuestro ubérrimo cantón Mejía, con noches tétricas y sombrías, de visiones reales como:

La procesión de los esqueletos, llevando “LA CAJA RONCA”, del duendecillo travieso y tentado, que llevaba un enorme sombrero de mocora o castilla, un tenaz perseguidor, de las guapas chiquillas, cabellera larga y ojazos primaverales .... ? Cómo no contar del “CURA SIN CABEZA” .... o de la espeluznante “VIUDA”, con su vestido largo color negro, y su horripilante faz calvérica, que le cubría su abundante cabellera, y que caminaba a ras del suelo, cuya presencia funesta y macabra acechaba a los “borrachos trasnochadores.

Narrar, sobre “EL ALMA SANTA”. Un bulto con turbante blanco, que se asoma en los viejos pozos, en vertientes de aguas cristalinas, o acequias vecinas muy distantes de la ciudad, en donde la gente iba o coger agua en las noches, para sus menesteres hogareños .... Y mucho más cuando se escuchaba en las noches tiernas, el gemido doliente y mal “agüero”, del “Chúsig”. Un ave nocturna y rapaz, un búho funesto y extravagante, que habitada en los viejos nichos, de los lúgubres cementerios, y que con su presencia y vuelo fugaz nocturnal, según las personas antiguas, quienes escuchaban el susurro melancólico, pronosticaban: “Que alguien de la familia, amigos, o algún vecino va a morir”. Cosa rara y común que coincidía, lo anunciado por esta indeseable ave agorera. Y a su vez les impresionaba de terror y espanto, diciendo: “!Jesús, Jesús, que Dios nos libre de la muerte!”.

Se dice: que habría en esta ciudad de Machachi, un señor Aquileo Cueva, hombre corpulento y fornido, que se alimentaba, de ollas enteras de comida: de morocho, caucas coladas, papas, maíz, etc., o de jarrones enteros de chicha y leche recién ordeñada, con cinco palanquetas grandes. En las fondas o picanterías de comida criolla, pedía una paila entera de fritada con tortillas y se lo engullaba todo, para poder resistir, el duro trabajo que hacía con su carreta, halaba por un viejo caballo su amigo del alma que viajaba, con legumbres, quesos y leche hacia la ciudad de Quito, contratado por agricultores y artesanos de esta ciudad.

¡Como no recordar! A SON SECUNDINO MOSQUERA SOSA. Un singular hombre legendario y controvertido obrero, muy conocido por propios y extraños, que sabía ganarse honradamente su escaso salario, repartiendo pan, en las tiendas aledañas de esta comarca machacheña, oriundo de la Parroquia de Aloasí. En aquel entonces marcaba sus 78 años de edad, su figura fina, delgada, cobijado por un poncho largo plomo de castilla, y un sombrero ancho, que le protegía su abultada barba dorada.... Por lo que los guambras molestos se burlaban de este jocoso obrero, de carácter fuerte, enérgico, serio, como de un general militar mandón: diciéndole: “!Secundino, Secundino barbas de bronceeeeeé!”.

Otra vivencia que ponemos a vuestra consideración: es del “HUNAHILLE” un tierno diablillo que se asomaba a la vera del camino oscuro y tétrico de espeso follaje, de abultados chilcales, en sitios alejados y funestos, envuelto en pañales y que lloraba como un “bebé abandonado”, para así traes a sus víctimas, que trasnochaban en sus viciosas andanzas: de licor, baraja y gallos de pelea, estos eran chagras mayordomos, que sabían venir a Machachi, divirtiéndose muy ha menudo los fines de semana, desde las lejanas haciendas colindantes de esta jurisdicción y que regresaban en altas horas de la noche, borrachos y solitarios.

En aquella época de los años 35, se dice que había un ciudadano, llamado Manuel Pazmiño, conocido por todos, con el apodo de “Ushi”, nativo de Guaranda, radicado en Machachi, por algunos años. Un hombre afectivo, generoso, atento, amable, y leal con sus amigos galleros. Pero así mismo era conocido por su falaz temperamento, fuerte, impetuoso, implacable y vengativo, cuando le fastidiaban sus opositores enemigos. Su vida era forajida, acostumbraba asaltar a los caminantes, que a lomo de burro o caballo



y en carretas, atravesaban las solitarias y frías latitudes andinas, de esta región machacheña.

En aquellos tiempos de carnaval, es esta ciudad, se dice que hubo una religiosa rogativa, que paseaba por las calles céntricas de tierra y la plaza mayor (hoy Parque Sebastián de Benalcázar), con la Imagen del SEÑOR DE LA SANTA ESCUELA, patrono de nuestro pueblo. Y como un clamor a su Divina Providencia, este angustiado pueblo, le pedía envíe la lluvia, a nuestros áridos campos, pues por algún tiempo no llovía. Y de pronto, por la euforia carnavalesca entre jovencitos y chiquillas, se les fue la mano lanzándose unos cuantos cascarones hechos con cera y agua fragante de colonia, e impactaron en el pecho de la Sagrada Imagen, motivo por el cual, luego de pocos instantes se dio un fuerte temblor de cinco grados, se cuartearon casas y la torre de la iglesia Matriz, como además se viraron postes de madera y líneas de alumbrado eléctrico y roturas de las mismas. Por este fenómeno telúrico, los habitantes muertos de miedo, terror y susto, clamaban perdón a la Divina Imagen. Dicen que añorar el pasado, es retomar con nostalgia y encantamiento, parte de la cultura, de nuestro pueblo, con fábulas y tradiciones de su gente, que nos antecedieron.

## **2.4.- ASPECTOS FÍSICOS**

### **2.4.1.- FÍSICO NATURALES**

Físicamente el cantón define tres zonas plenamente identificadas: El Valle, conformado por una franja encerrada por los volcanes Illinizas, Rumiñahui, Pasochoa y el Cerro Corazón, el cual corre en sentido sur – norte, siguiendo paralelo a la carretera Panamericana.

Una segunda zona subtropical, ubicada al costado occidental de la cordillera y que es el camino de entrada para la región costa, con una longitud aproximada de 30 Km, y demarcada por los límites administrativos del cantón.

La tercera y última zona fría y rica en suelos fértiles y productivos, los páramos que van por encima de los tres mil metros de altura y que constituye la fuente de riqueza del Cantón Mejía, por su gran extensión, su configuración geográfica rodeada de volcanes,

cerros, y nevados, y finalmente la fertilidad que ha permitido un desarrollo sostenido de la agricultura y la ganadería.

#### **2.4.2 RELIEVE**

El territorio del cantón Mejía por su ubicación estratégica es parte integrante de la Cordillera de los Andes, está constituido exclusivamente por dos zonas que destaca, la una interna relacionada con formaciones de tipo volcano-sedimentarias y de edad cretácicas; y, la otra zona externa constituida de roca volcánica pleistocénica. Sus principales elevaciones montañosas constituyen: El Atacazo, Corazón, Illinizas, Rumiñahui, y Pasochoa, eternos centinelas del avance progresivo de sus hijos.

La hoya Machachi incluye parte del Callejón Interandino parte de la Cordillera Occidental. La topografía del Valle Interandino es suave desde la parte central relativamente plana, el terreno empieza a levantarse hacia los volcanes extinguidos Pasochoa y Rumiñahui al este: Atacazo, Corazón, Illinizas, al oeste.<sup>11</sup>

#### **2.4.3.- CLIMA**

El conjunto de condiciones meteorológicas, han dado origen al clima, las mismas que se dan en un sector determinado de la superficie terrestre, con sus características determinantes y la amplitud de sus variaciones en el tiempo. El tiempo es la condición de la atmósfera en un lugar y en un momento dados, en relación con los diversos elementos: temperatura, insolación, viento, nubes, niebla, precipitaciones; es una condición que varía.

Tenemos como elementos del clima a la temperatura, presión atmosférica, vientos, humedad, vapor de aguas, nubes, precipitaciones, evaporización, son resultados de distintos factores climáticos tales como: latitud, altitud, distribución de mares y continentes, corrientes oceánicas, disposición del relieve, e influencia del suelo y la vegetación.

El clima en el cantón Mejía, depende de la topografía. Su sistema orográfico, por su altura y su orientación Norte – Sur, sirve como obstáculo para la circulación de los

---

<sup>11</sup> Tomado de la Revista Huairapungo, Cantón Mejía 2006, Administración 2005-2009. Pag. 32

vientos provocando el ascenso de los vientos marítimos, dando lugar a una zona de alta pluviosidad en las vertientes occidentales y una distribución de microclimas en todo el cantón.

El cantón Mejía goza de una variedad de microclimas distribuidos en todo su territorio. En la Parroquia de Manuel Cornejo Astorga (Tandapi), encontramos el clima abrigado con tipo subtropical, en la parte más baja, incrustada en la región costera del Ecuador, dando lugar a una vegetación espesa, una producción de cultivos y frutas propios del clima tropical en el piso en el piso altitudinal montano y montano bajo. Esto ha dado un gran progreso a la parroquia gracias a la vinculación con las demás provincias, que tiene un clima muy diferente al resto del cantón.

Al pie de los cerros Corazón y Viudita tenemos la zona templada fría del piso montano, con una temperatura entre 6 y 12 grados centígrados, ubicada en el sector occidental del cantón y por lo tanto en las estribaciones de la cordillera Occidental. Es una zona de espesa vegetación, propios para el mantenimiento de fuentes de agua dulce, encontrándose algunos materiales. En igual piso altitudinal se encuentran las cabeceras parroquiales de Uyumbicho, Alóag, Tambillo y Machachi. La vegetación primaria ha sido reemplazada por cultivos de alta producción, el nivel de humedad y fertilidad de estos suelos es muy importante, razón por el cual, estas parroquias gozan de un buen clima y abundante producción agrícola y ganadera.

El piso climático nivel que supera los 3.000 m., se encuentran en el cerro Corazón, la Viudita, los nevados Illiniza, Rumiñahui, y el Cotopaxi, el cerro Paschoa. Son muy importantes estas elevaciones porque proveen de agua a todo el cantón Mejía, para consumo humano y regadío, porque los ríos nacen de ellos, así como también sirven como atracción turística y sirven sus suelos por su estado natural de arenales o cangahuales para realizar estudios de geología.

Además el cantón Mejía tiene una variedad de vegetación y fauna, pisos climáticos distintos muy importantes para el desenvolvimiento de su población.<sup>12</sup>

---

<sup>12</sup> FOLLETO DE CEPEIGE, 2003. Pag. 9

#### **2.4.4.- OROGRAFÍA**

El Cantón Mejía tiene una orografía variada, iniciando con la Hoya de Machachi que incluye parte del callejón interandino y una parte de la cordillera occidental. Su topografía es irregular, por el cruce de los macizos montañosos a los costados centro – oriental y occidental del cantón. Una parte plana en el centro y dos elevaciones a los costados que establecen el paso de la cordillera en sentido sur – norte.

#### **2.4.5.- GEOLOGÍA**

“ Rocas volcano – sedimentarias marinas de composición andesita – basáltica, con intercalaciones de meta sedimentos de edad cretácica, caracterizan la formación Macuchi, la cual se encuentra parcialmente cubierta por rocas volcano – clásticas, conglomerados, lotitas, tobas, de la formación Silante ( carretera Alóag – Santo Domingo ) y rocas sedimentarias marinas tipo fish – caliza de la formación Yanguilla y al este rocas volcánicas continentales del pleistoceno holoceno de composición andesita – liparítico. Pequeños cuerpos son foliación de cuarzo diorita de hernoblenda han sido instruidos dentro de las formaciones Silante – Macuchi”<sup>13</sup>

#### **1.4.6.- HIDROGRAFÍA**

El cantón cuenta con un número apreciable de ríos que proviene de las vertientes naturales originadas en los nevados y páramos del cantón. En el sector oriental se aprecia la micro cuenca del Río San Pedro perteneciente a la sub – cuenca del Río Guayllabamba, el mismo que es alimentado por los deshielos y vertientes de los volcanes Rucu Pichincha, Atacazo, Corazón, Illinizas, Rumiñahui, Sincholagua, Pasochoa, Ilaló y Cotopaxi, el área de la micro cuenca asciende aproximadamente 1.512 Km<sup>2</sup>, con una longitud de 99 Km, de río y una pendiente del 4%.

---

<sup>13</sup> Tomado del Plan Provincial de Pichincha; HCPP, año 2002. Pág. 109; tomo 2.

Al occidente, el río Toachi y su afluente el río Pilatón hacen presencia, perteneciendo a la sub – cuenca del río Blanco, los cuales son alimentados por las vertientes que recargan el curso superior ( Atacazo, Corazón, Illinizas, Quilotoa, y la cordillera de Leila).

#### **2.4.6.1.- CUENCAS HIDROGRAFICAS**

El cantón Mejía por su ubicación estratégica en la Cordillera de los Andes ecuatorianos, goza del nacimiento recorrido de ríos que en sus cruces por distintos lugares luego de recoger numerosos afluentes bañan cuencas, subcuencas y microcuencas, las cuales son muy aprovechadas por sus habitantes por la actividad agrícola. Algunos de ellos se desprenden tanto de las montañas como de los nevados más cercanos.

Los ríos más importantes según “Wof Teodoro, en su obra Geografía y Geología del Ecuador”, da conocer los siguientes:

*Río Pita.-* Se originan en el Cotopaxi en la parte superior (5.897 m.); Sincholagua (4.712 m.) y Rumiñahui. Bordea el flanco occidental del Sincholagua donde recibe el aporte de quebradas menores y del río Guapal. El río el Salto, a la altura del cerro Pasochoa (4.000 m), profundiza su cauce continua en dirección norte hasta confluir con el Río San Pedro en el Valle de los Chillos.

*Río San Pedro.-* Nace en las estribaciones orientales de la Cordillera Occidental, principalmente en los mentos Illiniza (5.200 m.). Atraviesa la población del Chaupi. Se forma en una altitud media de 3.215 m.s.n.m. y es muy aprovechado para regadío, para generar energía eléctrica, uso doméstico y daña una cuenca de 45.2 Km.

*Río Pilatón.-* se origina a una altura media de 2.420 m.s.n.m. y el río propiamente dicho se forma bajo la cota de los 2.000 m., por la unión de los sistemas de drenaje de los cerros Atacazo y Corazón, tiene un longitud de 76.3 Km..

*Río Toachi.-* Nace en los páramos de Tigua y Zumbahua, por la unión de los ríos Tingo Pamba, Rigua y Zumbahua, recibiendo luego las aguas del río Sarapullo y del Pilatón en

las cercanías de la población de Alluriquín, dentro del cantón recorre una longitud de 72 Km..

*Río Sarapullo.-* Nace en los flancos noroccidentales del Illiniza. Su cuenca tiene forma de caña cuyo vértice es la desembocadura y su base correspondiente a una línea que une al Illiniza con el Corazón, su longitud es de 36 Km., desemboca el río Toachi.

*Río Jambelí.-* Recibe los tributarios de las faldas del Rumiñahui (4.712) y del Atacazo (4.470). Sus aguas mueven una planta Hidroeléctrica contando con una estación hidrológica completa. Su cauce continúa hasta Sangolquí y San Rafael, en donde se une con el río Pita para seguir con el nombre de San Pedro a lo largo del Valle de los Chillos. Aquí se profundiza y se une con el río Chinche, en donde pierde su nombre para convertirse en el río Guayllabamba.<sup>14</sup>

#### **2.4.7.- GEOMORFOLOGÍA**

La franja oriental en general es plana, con una pendiente promedio del 3%, interrumpido por rasgos geomorfológicos destacados, al oeste su morfología es abrupta, predominan pendiente mayores de 30%.

##### **2.4.7.1.- SUELOS**

Suelos arenosos derivados de materiales piro clásticos poco meteorizados, sin evidencia de limo, baja retención de humedad, con más de 1% de matriz orgánica. En horizonte superior, de colores oscuros.

Suelos negros profundos, limos o limo arenosos derivados de materiales piro clástico, con presencia de arena muy fina y a veces son incremento de arcilla en profundidad.

Suelos alofánicos derivados de materiales piro clásticos, de texturas pseudo limosas, con gran capacidad de retención de agua, saturación de bases 50%, generalmente de color negro, profundos, suelos limosos de áreas de humedad moderadas y humedad moderadas.

---

<sup>14</sup> Monografía de Ciencias Sociales, del Lcdo. Leonidas Marcelo Amagua, año 2004, Pags. 10-12.

### **2.4.7.2.- AREAS PROTEGIDAS**

El Cantón Mejía cuenta con una buena cantidad de su territorio categorizada como área protegida, estas son las siguientes:

- Parque Nacional Cotopaxi 33.393 Ha.
- Reserva Ecológica de los Illinizas 149.900 Ha.
- Refugio de vida silvestre Pasochoa 500 Ha.

Además en el cantón, se ubica el bosque protector Umbría, con 1.527 Ha, que son de manejo privado.



Paisaje Mejía, Pasochoa

### **2.4.7.3.- USO DEL SUELO**

En general se puede apreciar que la producción agrícola en el cantón se encuentra atomizada en pequeñas UPAs, ( Unidades de Producción Agrícola) de menos de 1 ha, las mismas que operan en escales insuficientes que posibiliten la realización de inversiones rentables.

Se ha identificado numéricamente un predominio del minifundio, dando como consecuencia una agricultura dedicada básicamente al consumo familiar sin generar riqueza en el cantón a este nivel.

Por otro lado se observa que la tasa de aprovechamiento de la tierra tanto en el censo de 1974 como en el del 2001 es baja; ésta apenas alcanza el 50% y ésta característica se da porque dentro de las grandes haciendas existen grandes extensiones sin cultivos.

De acuerdo con la información disponible del censo agropecuario del 1974 y del 2000 se puede realizar un análisis comparativo sobre la distribución de la tierra en el Cantón Mejía. La producción agrícola cantonal actual se encuentra en 5.249 UPA's ( Unidades de Producción Agrícola ) con 79.901 has. cultivadas que comparada con las 96.925 ha. registradas en el censo de 1974 ha disminuido en un 21% en razón que se ha disminuido la frontera agrícola por el avance que ha tenido el área urbana principalmente. Sin embargo es necesario tomar en cuenta, que las Has. Perdidas por el crecimiento de los centros poblados o la ubicación de nuevas edificaciones en zonas rurales, han pretendido ser ganadas en las áreas de páramo o zonas de páramos que se han dado en los últimos tiempos.<sup>15</sup>

#### **2.4.7.4.- TENENCIA DEL SUELO**

En esta zona de la serranía se encuentran pequeños, medianos propietarios, hacendados tradicionales y empresas. Los pequeños y medianos productores cultivan principalmente papas, maíz asociado a fréjol, arveja, cebada. Según información local, la mayoría de estos pequeños productores destinan a la producción de autoconsumo, mientras que los medianos productores canalizan al mercado local. Las haciendas tradicionales comercializan el 90% de la producción obtenida.

En los últimos 10 años las haciendas han empezado a cambiar el giro de cultivo importantes extensiones de terreno cultivable se ha destinado a la producción de productos no tradicionales de exportación tales como el brócoli, y flores entre otros.

Las unidades consideradas como minifundio tuvieron su proceso de revolución en varias etapas: con la adquisición de las pequeñas unidades de producción que en algunos casos se hiciera de manera amistosa, en otros requirió de invasión y actos violentos por parte de los campesinos, luego como segunda etapa del proceso se intentó

---

<sup>15</sup> Moreno Yáñez Segundo. Compilador Pichincha. Monografía histórica de la región nuclear ecuatoriana. Consejo Provincial de Pichincha 1981. Pág. 351.

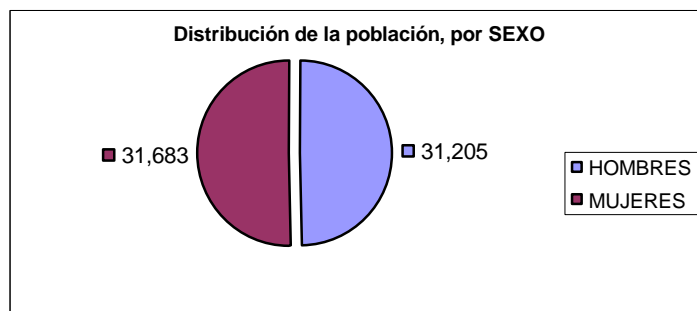


un esfuerzo por formar grupos de campesinos organizados para la producción bajo la modalidad de cooperativas de producción sin que se tengan los resultados esperados por falta de un adecuado manejo de la organización, dotándoles principalmente de capacitación en el tema, lo cual hizo que se diera una nueva redistribución y por lo tanto fragmentación de la tierra, a esta situación se acompañaron los altos salarios ( con relación a la rentabilidad de estas unidades de producción) que se pagaban en Quito. Actualmente, de acuerdo con el censo del 2001, el 82% de los dueños de la UPA's poseen título de propiedad.

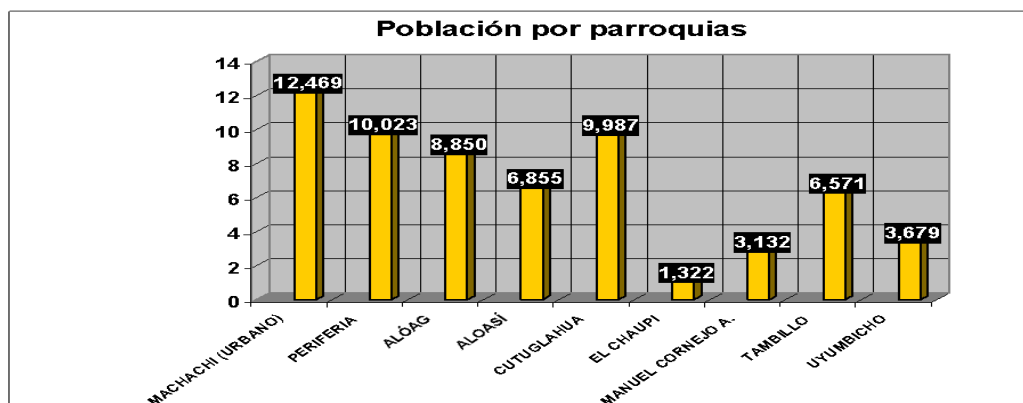
#### 2.4.8.- DEMOGRAFÍA

De acuerdo a la información del último Censo de Vivienda del INEC en el 2001, la población del Cantón Mejía asciende a 62.888 hab.. En términos de edades se aprecia que se trata de una población en plena capacidad productiva, ya que de los 8 años hasta los 65 años se concentra la mayor parte, esto es el 50,5 %.

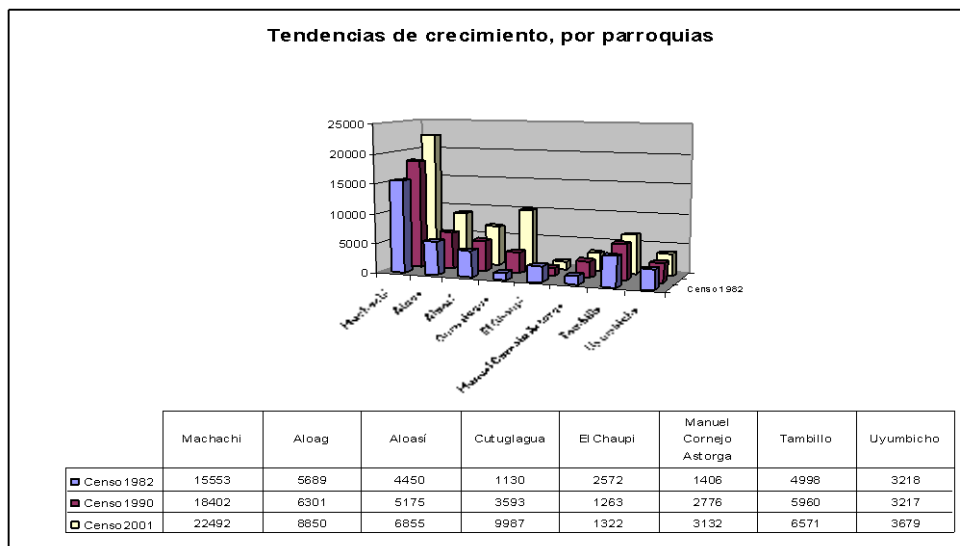
Visto en relación de sexo y grupos de edad, se puede evidenciar una ligera ventaja de mujeres sobre los hombres, con el 50.09 % frente al 49,91% de los hombres.



La tasa anual de crecimiento es del 1.81%, que es un índice bastante manejable, que refleja el lento crecimiento y expansión.



La distribución de la población por parroquias, determina que las más pobladas son Machachi y Cutuglagua, caso interesante, pues la cercanía del asentamiento poblado de Cutuglagua a la Ciudad de Quito, hace que este presente un alto índice de crecimiento. Sus casi diez mil habitantes, evidencian un acelerado crecimiento, como se lo puede ver en el cuadro siguiente, este hecho evidencia un problema serio de crecimiento desordenado, que podría causar conflictos futuros si no se toman correctivos.



Existen 14361 viviendas en todo el cantón, lo que nos define un índice de vivienda de 4.37 personas por vivienda.

La población económicamente activa del cantón Mejía: PEA, llega a 25.604 habitantes, que equivale al 40.71%, que se halla en un buen nivel, si lo comparamos con el promedio nacional que llega al 37,5% y con el provincial, que es del 41.6%, siendo el quinto, después de Quito, Rumiñahui, Pedro Moncayo y Cayambe. Sin embargo, un poco más de la mitad de la población en edad de trabajar está ocupada, pues el 54.8% de la PEA, tiene una ocupación fija.

En lo que se refieren a las actividades productivas, la agricultura, caza y pesca, abarca el mayor porcentaje de ocupación con el 29,22%, mientras que los servicios es el segundo rubro con el 17,87% y el comercio, hoteles y restaurantes, la tercera con el 14.97%.

Dentro de las profesiones más acogidas, las transportistas y las artes gráficas acaparan la mayor atención con el 22,22%, los trabajadores industriales en segundo lugar con 18,06% y los trabajos agrícolas, en tercer puesto con el 16,12%; lo cual resulta un tanto contradictoria, siendo la agricultura y ganadería, la primera actividad productiva del cantón.

La dependencia laboral de los recursos del Estado, no es la más amplia, pues la mayoría de los salarios son percibidos desde el sector privado con un 40.76%, según los datos del último censo nacional. Este último punto, demuestra que el sector privado tiene un alto nivel de desarrollo en el cantón, y se evidencia una gran riqueza agrícola, mineral y ecológica, que atrae a la empresa privada, sumado quizá a su cercanía con el principal centro administrativo del país, como es Quito.<sup>16</sup>

En cuanto al aprovechamiento de oportunidades de trabajo de acuerdo al género, las desigualdades no son tan prometentes, siendo los hombres, quienes apenas se imponen con el 52.53%, frente a las mujeres de más de 12 años que laboran en el cantón.

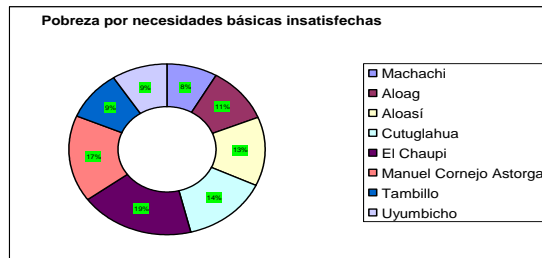
En cuanto a la situación de la niñez, existe una cantidad de 324 niños / as que no han accedido a la educación por ser trabajadores, mientras que 483 niños / as no trabajan y no estudian, estos están edad 12 y 14 años.

En lo que respecta a la pobreza, de acuerdo a los datos del INEC, en todo el cantón el 54.03% de la población es pobre, mientras que el 20,23% de la población vive en condiciones de pobreza extrema, de acuerdo a los indicadores de necesidades básicas insatisfechas.

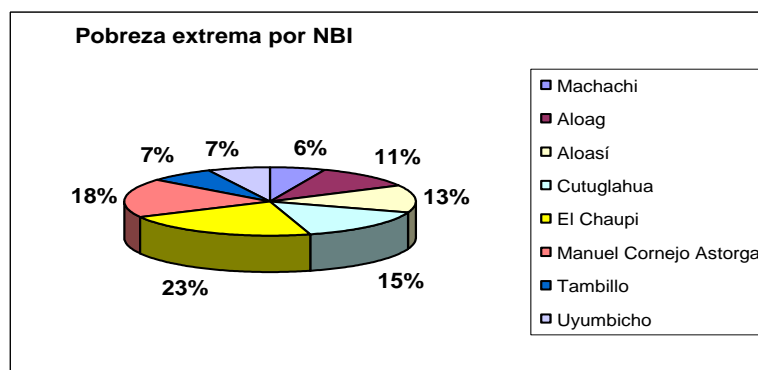
Los datos de pobreza para el cantón Mejía ubican en el Chaupi el mayor índice de pobreza con el 92,89% seguido de Manuel Cornejo Astorga 82,41% y Cutuglagua 70.08%. Machachi es quien menos porcentaje de pobres tiene, sin embargo, el índice es bastante alto, pues poco menos de la mitad de la población se ubica en nivel de pobreza 41.19%.

---

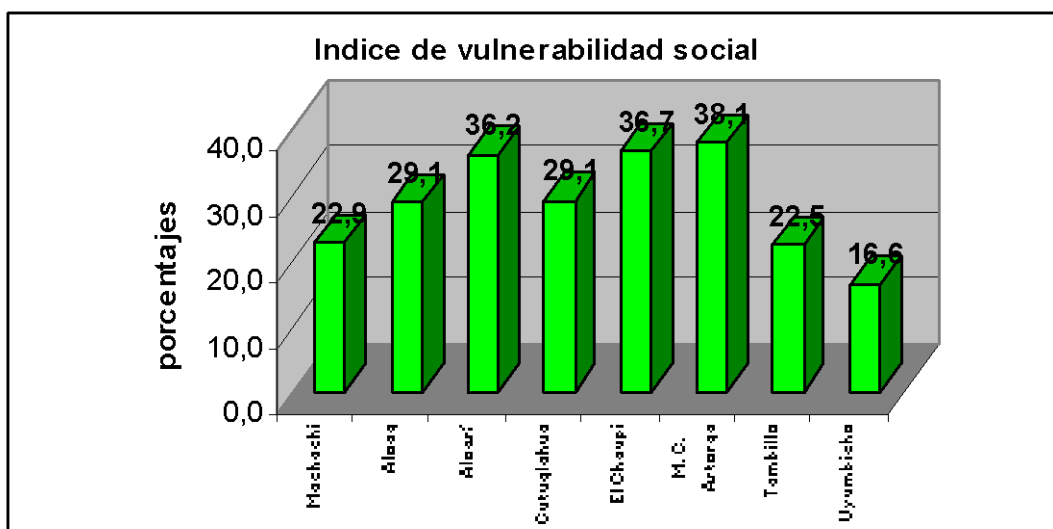
<sup>16</sup> Plan Desarrollo Estratégico, Mejía 2.010. I. Municipalidad de Mejía. Síntesis Ejecutiva, Administración 2000-2005



El 20.23% de la población vive en condiciones de pobreza extrema; es decir, la quinta parte de la población cantonal. Los mayores índices de pobreza se ubican en la población de El Chaupi, con 43.65%, seguido de Manuel Cornejo Astorga y Cutuglahua con el 3.75 y 30.72% respectivamente.



El índice de vulnerabilidad social, estable a Manuel Cornejo Astorga, como el más vulnerable, con el 38.1%, casi a la par con El Chaupi con el 36.7%. Mientras que Uyumbicho se muestra como el menos vulnerable con apenas el 16.6%.

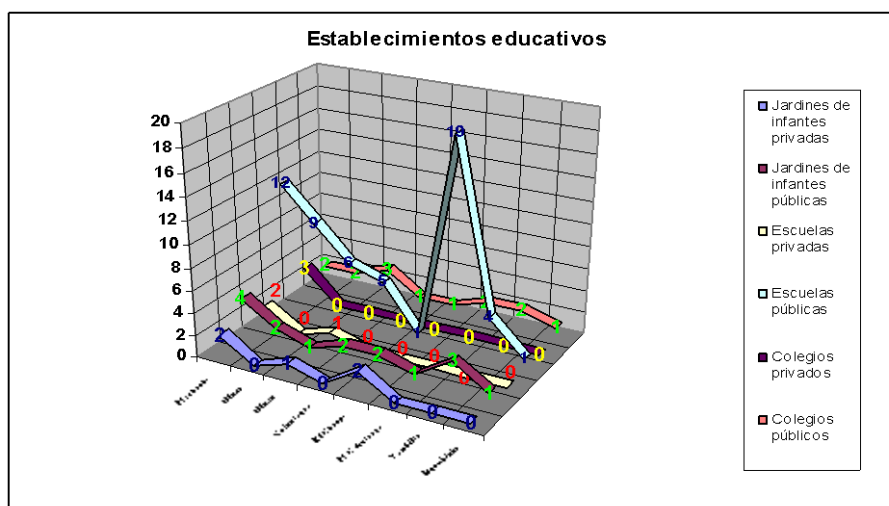


De los datos anteriormente expuestos, se refleja las condiciones de marginamiento que tienen especialmente las parroquia de Manuel Cornejo Astorga, El Chaupi y

Cutuglagua, hecho que contrasta con los datos de inversión social, que ubican la mayor cantidad de recursos para inversión social en los asentamientos poblados cercanos a Machachi. De la misma, resulta contradictorio notar la ausencia casi total de organismos de apoyo, los cuales por razones desconocidas, no han tenido el interés por venir a fortalecer el desarrollo social en sectores deprimidos, hecho que pone en evidencia la falta de gestión o desinterés de las autoridades y organizaciones del cantón.

#### 2.4.9.- EDUCACION

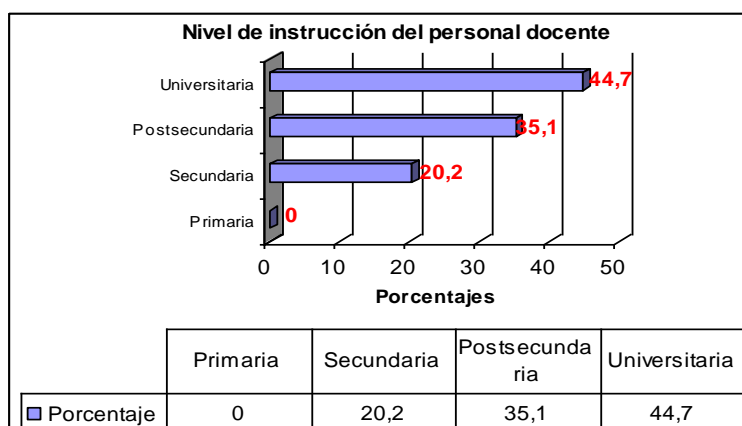
El sistema educativo del cantón Mejía muestra un nivel de servicio bastante aceptable en cuanto a cobertura. Como es de esperarse, la mayoría de los planteles educativos se ubican en la cabecera cantonal, sin embargo, en lo que respecta a escuelas públicas, la parroquia de Manuel Cornejo Astorga muestra un amplio nivel de servicio con 19 establecimientos educativos públicos de primaria, sin embargo, esto en la realidad no es tan cierto, puesto que los 19 centros de los que se habla pertenecen a los CEM, que funcionan en varias de las comunidades de la parroquia.



En todo caso, la realidad educativa del cantón Mejía, en cuanto a cobertura no es mala, puesto que en cada parroquia, existe por lo menos un jardín de infantes, una escuela y un colegio, siendo los mejores servicios la cabecera cantonal y las parroquias de Alóag y Alasí.

Hasta el 2001 en 51 establecimientos educativos primarios, 5141 niños y niñas eran beneficiados por el Programa Nacional de Alimentos, a través del programa de colación escolar, del Ministerio de Educación y Cultura. Mientras que 4356 niños / as de 49 planteles son partícipes del Almuerzo Escolar.

El nivel formativo de los profesores es aceptable, la mayor parte de docentes tiene nivel post – secundario y superior que suman 79.8 %; el restante 20.2% tiene nivel secundario.

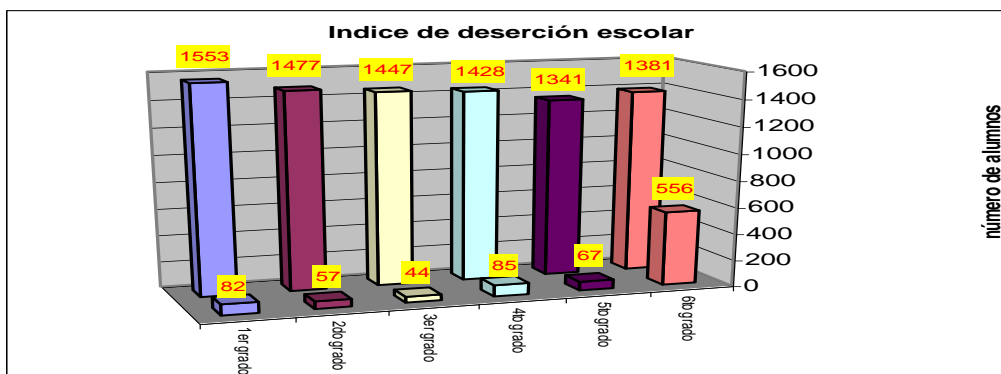


De acuerdo al índice de acción educativa IAE, que nos permite medir las parroquias con las mejores condiciones de oferta educativa, las parroquias de Aloasí, Manuel Cornejo Astorga, y El Chaupi, son las mejores servidas por el sistema educativo, mientras que Machachi y Cutuglagua son los sectores con menor oferta educativa. Esto, paradójicamente, se debe a la cantidad de población relacionada con el número de establecimientos educativos y profesores.

En la educación secundaria, tan solo el 4,2% de los docentes no tiene ningún título, el 6.8% de profesores tiene título en otras áreas profesionales, mientras que una gran mayoría que llega al 89% de profesores son formados como docentes y tienen el título respectivo, lo cual fortalece de alguna manera el sistema educativo cantonal.

En lo que tiene que ver con la deserción escolar, los mayores niveles de abandono se hallan ubicados en el sexto grado, en donde el 40.26% de los estudiantes dejan los estudios, no obstante, no existen datos que nos permitan medir las razones para tan alta

deserción, sin embargo, cotejando estos datos con los de pobreza, es fácil suponer que en el factor económico se ubica la principal causa de deserción escolar.

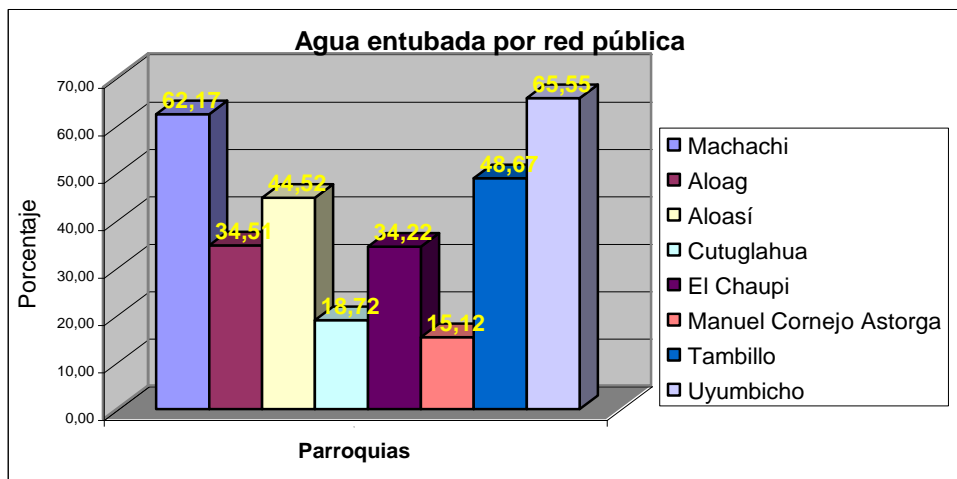


En el resto de niveles, los datos establecen porcentajes hasta cierto punto normales, sin querer decir que sean aceptables, pues nunca podrá ser aceptable que los niños / as abandonen su formación educativa, que generalmente se causa de problemas sociales posteriores.

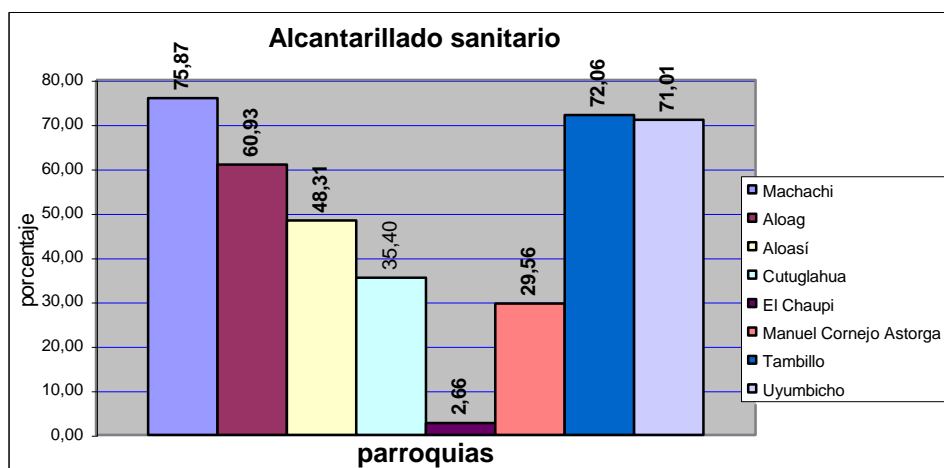
#### 2.4.10.- SITUACION DE LOS SERVICIOS PUBLICOS BASICOS

La satisfacción de las necesidades básicas de la población, constituye uno de los parámetros que nos permiten medir la calidad de vida de los habitantes del cantón. Con respecto a ello, los datos censales del INEC establecen lo siguiente:

En agua entubada por red pública, la mayor cobertura de servicio la tienen la ciudad de Uyumbicho y Machachi, con el 65.55 y 62.17 % respectivamente, siendo Cutuglagua y Manuel Cornejo Astorga, los asentamientos poblados menos servidos con 18.75 y 15.12 % de cobertura.



La cobertura del alcantarillado beneficia en mayor grado a los poblados de Machachi, Tambillo, Uyumbicho, y Alóag, con más del 60% cubierto, siendo Machachi, el que tiene mayor índice de cobertura 75,87%, mientras que El Chaupi es quien menor cobertura demuestra, con apenas el 2,66% de cobertura, seguido de Manuel Cornejo Astorga 35,40%.



En cuanto tiene que ver con el sistema de eliminación de excretas, los porcentajes de cobertura son bastante buenos, siendo por porcentaje más alto el de Machachi, con el 91,90% y menos elevado el de Manuel Cornejo Astorga, con el 60,35%. El resto de centros poblados están sobre el 80%, con excepción de El Chaupi, con 76,08%.

Con lo que tiene que ver con el sistema eléctrico, el 92,49% de las viviendas del cantón, cuentan con el servicio, lo que equivale a 13.282 viviendas, siendo la Parroquia Manuel



Cornejo Astorga, el sector más desatendido, con el 60.90% mientras que el resto de centros poblados, superan el 90% de cobertura.

En lo referente al servicio telefónico, el 37.97% de viviendas del cantón cuenta con el mismo, siendo Tambillo el sector mejor servido con el 61.47 % o 946 viviendas, mientras que en Machachi existen 2.303 viviendas con servicio telefónico de las 5.221, lo que equivale a 44.11%. El contraste lo definen Manuel Cornejo Astorga y El Chaupi, con 1.91 y 12.29% respectivamente, los demás centros poblados mantienen valores promedio, con excepción de Uyumbicho que tiene un porcentaje bastante bueno, 52.31%.

La recolección de basura en todo el cantón, lo hace la Municipalidad a través de recolectores, con excepción de Manuel Cornejo Astorga, en donde se lo realiza a través de una camioneta remunerada por el Municipio de Mejía, Machachi, Tambillo, Alóag, y Uyumbicho en ese orden, son los mejores servidos, siendo el valor máximo de cobertura de 74.26%, lo cual denota un servicio deficitario en todo el cantón, pues poco menos de la mitad de los sectores no son cubiertos por el servicio de recolección 43.64%. El Chaupi con el 9.30% y Manuel Cornejo Astorga con el 29.02%, son los sectores menos favorecidos.

En conclusión, Manuel Cornejo Astorga, El Chaupi, y Cutuglagua, son los sectores más deprimidos del cantón y en donde la calidad de vida de sus pobladores es deficitaria, sin embargo, es necesario poner énfasis en la parroquia de Cutuglagua, por su alto índice de crecimiento, lo que la proyecta como un futuro dolor de cabeza para la administración municipal.<sup>17</sup>

#### **2.4.11.- SALUD**

Los subcentros y puestos de salud que se ubican en el cantón son deficitarios por la notoria falta de personal médico que no cumple con los horarios ni está disponible en casos de emergencia. Los establecimientos de la salud se hallan en precarias condiciones, y que no cuentan con la infraestructura requerida, no disponen de equipos necesarios para brindar una atención médica de calidad.

---

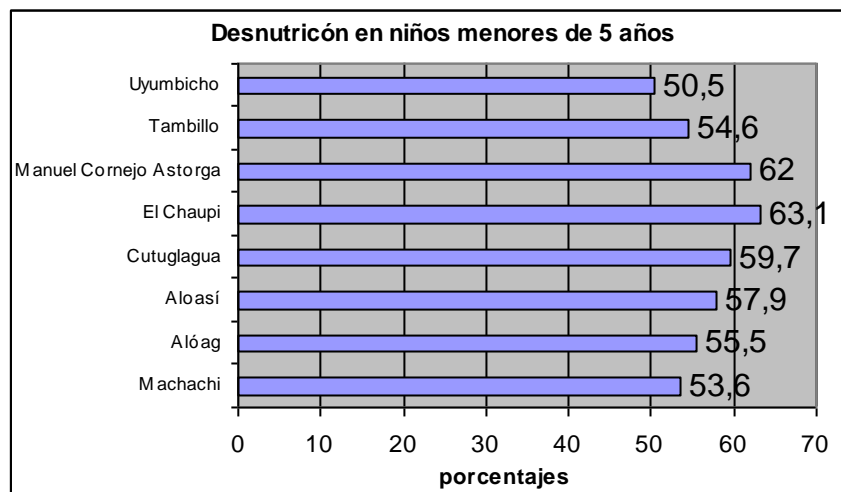
<sup>17</sup> Plan Desarrollo Estratégico, Mejía 2.010. I. Municipalidad de Mejía. Periodo 2003-2015.

Los principales problemas de salud de la zona son la parasitosis, desnutrición, enfermedades respiratorias, infecciones intestinales entre otras.

Según las estadísticas del INEC, la situación de salud de la población se ubica en el índice 50.74% con la mortalidad infantil del 45-94%, que es sumamente alta, pues casi representa la mitad de los nacidos vivos. Los hogares con saneamiento básico son del 69.10% y el personal de salud por cada 10.000 habitantes es del 12.74%.

En cuanto a las principales causas de muerte en el campo, se tiene a las enfermedades isquémicas del corazón y a las enfermedades crónicas de las vías respiratorias, cada una con 5.8%, las enfermedades hipertensivas y las malformaciones congénitas con 4.91%, la desnutrición en quinto lugar con 4.46%, las tumoraciones malignas del estómago con 3.13%, y el porcentaje restante 70.99% definido por otras causas de muerte.

La desnutrición, que son problemas que devienen de la pobreza, ubica los mayores niveles en las parroquias de El Chaupi, Manuel Cornejo Astorga y Cutuglagua, que superan o están cerca de 60% de la población infantil menor de 5 años, mientras que en las demás parroquias, la situación tiene niveles menores, pero no menos dramáticos, pues en todos los casos se supera el 50%, siendo la menos impactada la población de Uyumbicho. Lo cual, es un claro reflejo de las condiciones económicas de los asentamientos poblados.



En cuanto a los servicios de salud y su cobertura, la información de línea de base determina la existencia de 3 establecimientos de salud con internación privada, mientras

los establecimientos de salud sin internación: 7 Subcentros de salud, (uno por cada parroquia); 3 dispensarios (Alóag, Aloasí, y Cutuglagua), 2 en Machachi, 2 en Tambillo y 1 en Uyumbicho.

El número de camas en los establecimientos de salud asciende a 33, lo cual no es lo óptimo, considerando el tamaño de la población, no obstante, el déficit de servicios de internación es cubierto en la actualidad en los hospitales de Quito, que se ubica a poco tiempo de los centros poblados de Pichincha, con excepción de Manuel Cornejo Astorga, que tiene igual o mayor acceso a Santo Domingo de los Colorados.

El índice promedio de oferta de salud en todo el cantón se ubica en el 46%, no habiendo mayor variación en las parroquias, que difieren en no más de 3 puntos porcentuales del promedio.

En cuanto al personal de salud disponible en el cantón, hasta 1.999 existían 19 profesionales de la salud en el sector privado y 76 en el sector público, de los cuales 16 son enfermeros / as, 36 son médicos / as, 11 odontólogos, 8 obstetrices y 24 auxiliares de enfermería.

La distribución de los profesionales de la salud por parroquias, define lo siguiente:

Sector privado:

|                        |    |
|------------------------|----|
| Alóag                  | 0  |
| Aloasí                 | 0  |
| Cutuglagua             | 2  |
| El Chaupi              | 0  |
| Machachi               | 17 |
| Manuel Cornejo Astorga | 0  |
| Tambillo               | 0  |

Sector público:

|        |   |
|--------|---|
| Alóag  | 9 |
| Aloasí | 5 |

|                        |    |
|------------------------|----|
| Cutuglagua             | 4  |
| El Chaupi              | 3  |
| Machachi               | 36 |
| Manuel Cornejo Astorga | 3  |
| Tambillo               | 10 |

Como podemos apreciar, la mayoría del personal de la salud se ubica en la cabecera cantonal, donde se concentra el mayor nivel de oferta de servicio, seguido de lejos por Tambillo y Alóag, mientras que en el resto de parroquias, los profesionales de la salud son muy escasos.

## **2.5- ESTRUCTURA ECONOMICA**

### **2.5.1.-ECONOMIA LOCAL**

Este cantón es fundamentalmente agrícola y ganadero.

El Ministerio de Agricultura y Ganadería registra al año 2001 los siguientes datos en este ámbito:

- Superficie del cantón destinada a la agricultura 10.5 %
- Superficie de cantón destinada ala ganadería 13 %
- Superficie dedicada al uso forestal 34.8 %
- Páramos 6.3 %
- Otros usos 5.4 %

La relación de la producción ganadera con la superficie de los lotes y en total con la superficie del cantón nos permite visualizar un aprovechamiento racional de uso de suelo para ganadería de leche y carne.

El ganado bovino en la Parroquia Machachi, representa el mayor número de cabezas y corresponde al 37% del total cantonal, mientras el resto del porcentaje se reparte entre las otras parroquias, con el máximo del 17% en Alóag y el mínimo de 3% en Cutuglagua.

El cantón se caracteriza por tener grandes haciendas de tipo tradicional, las mismas que han tenido mucha importancia. El advenimiento del proceso de modernización que afectó a casi toda la sierra ecuatoriana propició el que varias de ellas se transformaran en haciendas de tipo empresarial, las mismas que han marcado un hito en el cambio de sistema de administración y por lo tanto el nivel de productividad alcanzado.

De acuerdo con información del MAG, casi la totalidad de las haciendas modernas realizaron una aplicación de la reforma agraria, parcelando las áreas improductivas y quedándose solo con áreas planas, lo cual permitió sin problemas que se dedican a la ganadería intensiva con uso de tecnología de punta con el objeto de incrementar los rendimientos, lo cual permitió transformarlas en importantes unidades de producción hasta la actualidad.

Las comunidades de minifundio en cambio han evolucionado en varias etapas: la primera se realizó durante el proceso de fraccionamiento de las grandes unidades de producción agrícola tales como las cooperativas destinadas a formar sistemas comunitarios de producción las mismas que no dieron el resultado esperado, debido a la falta de desarrollo organizacional lo cual debilitó las incipientes organizaciones de producción. Por otra parte, los altos salarios que se pagan en Quito, atraen a los agricultores del cantón, incluso a los que se habían beneficiado con la Reforma Agraria, abandonando la agricultura minifundista que hasta la actualidad se ha convertido solamente autoconsumo.

Estas unidades de producción grandes y eficientes que en su gran mayoría se han destinado a la producción de ganado de leche. De acuerdo con el censo agrícola de 1940 los productos que se cultivaban era patatas, trigo, cebada, mellocos, ocas, y maíz y en mayor proporción los pastos.

*Entre las haciendas y empresas agroindustriales que se destacan en el cantón son las siguientes: Viveros Forestales, Flores de Páramo, Hacienda El Prado, Hacienda El Cortijo de Solanda, Hacienda Río Blanco, con producción de avestruz, Hacienda Anchamanza, San José de Casiganda, San Antonio, Centro Experimental Uyumbicho, Hacienda Bellavista, Hacienda Monjas de Pilotapa, Cortijo Darita y Medrano,*

*Hacienda Santa Elena, Pasochoa, San Rafael, Angamarca, La Churumbela, Miraflores Alto, Bajo y Centro, Tambillo Alto y Bajo, La Concepción y San Juan entre otras.*<sup>18</sup>

Se encuentra además industrias lecheras como Alpina y otras más pequeñas cuyas actividades la desarrollan a nivel artesanal tales como: la Quesería Monterrey, empresas productoras de brócoli como Ecofroz, Valley Food y el INIAP, con su estación experimental Santa Catalina, institución que ha aportado mucho a la producción del cantón desarrollo tecnológico y la investigación que marca un hito en el desarrollo agrícola del cantón.

Los agricultores empiezan a utilizar nueva tecnología en la producción de los cultivos propios de la zona tales como papas, cebada, avena, maíz blanco, y amarillo, la transferencia de tecnología acompañada de las nuevas variedades de productos hace que la producción se incremente sustancialmente, lo importante fue que tanto lo pequeños, medianos y grandes productores aceptaron romper paradigmas y admitieron el cambio.

La década de los 90 marcó otro hito en el desarrollo sin precedentes para el sector florícola ecuatoriano, las flores se convierten en el producto más dinámico de nuestras exportaciones y de nuestra economía, apareciendo alrededor de 11 florícolas en el cantón, algunas de ellas han desaparecidos del mercado.

La presencia de pastos naturales asciende a 41.423 has y cultivados 18.539 has que mantienen a aproximadamente 350.000 bovinos distribuidas en 3.185 unidades producción pecuaria, y con los índices más altos en el país con relación a la tecnificación en el manejo del ganado vacuno. Representa el 7% de la población bovina del país, se produce aproximadamente 600.000 lts. Diarios de leche que representa el 24% de la producción lechera nacional es decir; aproximadamente 240.000 lts. Diarios. En el último quinquenio se han establecido en el país algunas industrias lácteas nuevas y entre ellas se encuentra la planta pulverizadora de la Asociación de Ganaderos de la Sierra y Oriente (AGSO) instalada en el año 2.002 y que se encuentra funcionando en el Cantón Mejía. Dispone también de importantes razas de ganado de lidia.

---

<sup>18</sup> Ibid

La disponibilidad de importantes redes hidrográficas han permitido el desarrollo de la actividad piscícola con criaderos de truchas en el sector de Tandapi, que producen aproximadamente 480 tn. al año.

Con relación a la producción agrícola a nivel de pequeños productores, la tendencia no ha cambiado, siguen siendo los principales productos cultivados: el maíz, la cebada, el trigo, avena, quinua y papas con una producción de 2.300 has al año.

Las hortalizas como la acelga, brócoli, zanahoria y tomate de invernadero cubre una extensión de aproximadamente 2.100 has/año. Leguminosas como arveja, haba, vicia con aproximadamente 1.400 has/año, tubérculo como papas, mellocos y ocas con 900 has/año, flores como rosas, claveles y cartuchos con 108 has.

Se han instalado en Mejía 3 de las 4 empresas exportadoras de brócoli del país, estas son Ecofroz, IQF y Agrofío. Estas se encuentran dotadas de tecnología de punta. Según datos de CORPEI, actualmente este rubro representa el 1.24% de las exportaciones nacionales, el 9.18% de productos hortícolas y frutícolas exportados y el 65% total de vegetales que se exportan frescos o congelados. Esta industria da cabida a aproximadamente 3.500 personas del sector, sin embargo el valor bruto de la producción agropecuaria por habitante rural es muy bajo lo cual se puede explicar por la gran importancia que tiene el empleo en sectores no agrícolas.

Praderas: 21.600 has, tierras arables: 18.800 has, páramos: 26.900 has. Siempre ha existido una distribución inequitativa. Las grandes propiedades se hallan bien trabajadas.

La amplia gama productiva hace que tenga desde producción agrícola primaria hasta llegar a la agro industria, producción lechera simple e industrializada la producción de derivados de la leche tales como quesos, mantequilla y yogurt, siendo una importante fuente de abastecimiento para la ciudad de Quito especialmente.

De las 96.937 has de terreno cultivable, más del 50% a la agricultura tradicional y 1.408 has a cultivos de exportación 28.017 has forman los páramos altos que constituyen la Reserva Ecológica y según fuentes locales, la segunda en tamaño en todo el país.<sup>19</sup>

## **2.5.2.- INDUSTRIAS**

La actividad industrial en Mejía durante la última década, se ha incrementado con el establecimiento de nuevas industrias y el afianzamiento de las ya existentes; un indicador de esto es el aumento de la mano de obra en el sector terciario según los censales; para 1.982 la fuera laboral ocupada en servicios alcanzó el 32.7% y en 1.900 el 40.9% de la PEA, esta diferencia aunque no exclusivamente, se debe al funcionamiento de nuevas industrias que se han creado en el cantón como procesadoras de alimentos y las de floricultura.

De los datos establecidos en el Plan Provincial de Pichincha se determina que el 52% de las industrias se dedican al procesamiento o elaboración de productos alimenticios, en tanto que el 48% restante diversifica su actividad en áreas como la de la construcción, cuyo mercado es a nivel nacional, siendo las mayores Acerías del Ecuador S.A., Heliacero y Preformados, Precuador y preformados, que producen hierro estructural, fabricación de colchones y calzado.

Es notable que algunos de los talleres artesanales de antaño, van tomando cuerpo como pequeñas industrias, lo que genera mayores fuentes de empleo y por ende dinamiza de mejor manera el proceso económico local.

En lo referente al emplazamiento de instalaciones industriales en el cantón, es notoria la tendencia a ubicarse preferentemente en las cercanías al eje vial conocido como Panamericana Sur, especialmente en las cercanías de Alóag, y Tambillo, esto se explica por lo estratégico que se vuelve la articulación de las vías que conducen tanto al Su (Panamericana), como a la región costa (vía Alóag – Santo Domingo). En Machachi es otro de los puntos de apetencia para la ubicación de industrias, en razón del grado de infraestructura con que cuenta.

---

<sup>19</sup> Revista Chagra No. 1 Julio de 2001.



Sin lugar a dudas, la empresa embotelladora *Tesalia*, es una de las importantes industrias con que cuenta el cantón, por su capacidad de producción que cubre todo el territorio nacional. Es una de las empresas más antiguas y pujantes del cantón. En vista de que nuestras montañas son la cuna de muchas vertientes y el mismo suelo es un perenne afloramiento de aguas termales y minerales. Lamentablemente el hombre ha descuidado se acercamiento hacia la mejor o mayor utilización de este inagotable recurso que disponemos en el cantón.

Las vegas del San Pedro están saturadas aproximadamente 22 fuentes, cuyas propiedades químicas y terapéuticas son invalorable. Muchas de esta agua, antaño exploradas, hoy se pierden como simples vertientes olvidadas. Las aguas de Sillunchi, Yerbabuena, Puíchig, La Calera, Aguas Calientes del Quitasol, en Alóag, no son exploradas, al igual que las de Calupiní de Machachi.

Tienen relativa utilización las aguas de San Agustín y San Luis (planta eléctrica), quedando en pleno desarrollo, el agua milagrosa de Tesalia, cuna de las más famosas de las industrias de este género, denominado Agua Mineral Guitig.

Las propiedades terapéuticas de as aguas de Tesalia pertenecen a la categoría de las aguas aciduladas magnésicas. Son ricas en anhídrido carbónico, bicarbonatos, sales, etc. Destruye gérmenes patógenos y cura ciertos males de tubo digestivo y de la piel. Normaliza el funcionamiento nervioso y muscular, asegurando la curación de varias enfermedades. Con razón su eslogan conocido: “Un milagro de la naturaleza”.

La empresa ha dado trabajo a centenares de hombres a lo largo de su vida, y en los últimos años ha ampliado en forma sorprendente su explotación y comercialización, dentro y fuera del país, gracias al genio visionario industrial, el Dr. Jaime Del Castillo, Gerente General.

A continuación se detallan las industrias que se ubican en el Cantón:

Empresa Novapan, Acerías del Ecuador, Adelca, Licoresa, KFC, Tesalia, Prosegraf, Incubadora Anhalzer, Molino el Cóndor, Muebles Gallardo y Paucar, superblock, Colchones Paraíso. En su conjunto este sector genera aproximadamente 2.650 plazas de

trabajo para el cantón pero no son suficientes para bajar la tasa de desempleo y subempleo, además de que en estas fábricas acuden obreros de otros cantones.

### 2.5.3.- ANALISIS ADMINISTRATIVO INSTITUCIONAL

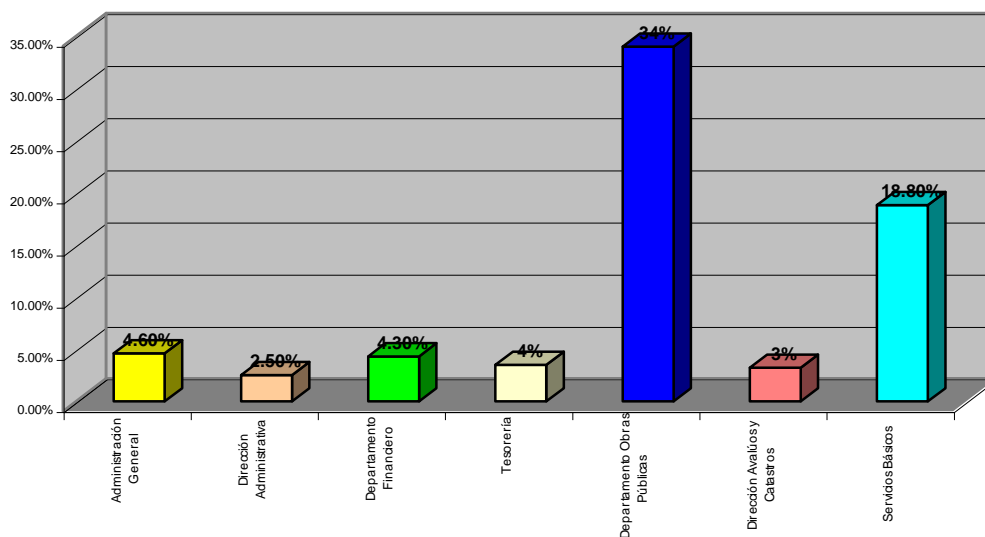


Municipio de Mejía

La estructura administrativa necesita fortalecerse, algunos roles están en descoordinación, por lo que la prestación de servicios públicos puede verse afectada en su calidad y cobertura.

Según el distributivo el personal del año 2003 asciende a 234 personas de las cuales 69 son empleados a nombramiento, 2 son empleados a contrato, 133 trabajadores o jornaleros permanentes y 30 trabajadores ocasionales. El 64% del total de funcionarios municipales son trabajadores y el 36% son empleados.

Distribución de Personal del Municipio de Mejía



### 2.5.3.1.- CAPACIDAD TECNICA DEL RECURSO HUMANO (PERSONAL A NOMBRAMIENTO)

| <b>NIVEL DE INSTRUCCION</b>  | <b>NUMERO</b> | <b>PORCENT.</b> |
|------------------------------|---------------|-----------------|
| Primaria completa            | 6             | 10%             |
| Secundaria incompleta        | 5             | 8%              |
| Secundaria Completa          | 40            | 60%             |
| Superior Incompleta          | 1             | 2%              |
| Superior Completa con Título | 13            | 20%             |
| <b>TOTAL...</b>              | <b>67</b>     | <b>100</b>      |

*FUENTE: Dirección Administrativa*

#### 2.5.3.1.1.-CAPACITACIÓN

El personal en el nivel de jefaturas son los que tienen mayor acceso a la capacitación, los empleados y trabajadores de la institución se quejan de no tener posibilidades de participar en un concurso abierto para asistir a cursos y talleres de capacitación, ya que el municipio no cuenta con un sistema o programa de capacitación para todo el personal.

#### 2.5.3.1.2.- EXPERIENCIA Y ESTABILIDAD

Existen empleados con muchos años de experiencia, lo que fortalece al municipio y puede ser un factor de éxito en el desarrollo de las actividades para los Planes de Fortalecimiento Institucional y Plan Cantonal.

La estabilidad laboral ha permitido que el municipio tenga un alto porcentaje de empleados y trabajadores mayores de 40 años de edad.

Se ha constituido en uno de los factores que han permitido alcanzar experiencia y metas establecidas.

Sin embargo, la existencia de un Sindicato que abusa de la estabilidad podría ser un factor de retraso en las labores diarias.

| <b>RANGOS EN AÑOS</b> | <b>NUMERO</b> |
|-----------------------|---------------|
| 0 a 5                 | 78            |
| 6 a 10                | 29            |
| 11 a 15               | 36            |
| 16 a 20               | 25            |
| 21 a 25               | 21            |
| 26 a 30               | 14            |
| 31 a 35               | 4             |
| 36 A 40               | 2             |
| 40 en adelante        | 1             |

#### **2.5.3.1.3.- COOPERACION PARA EL TRABAJO EN EQUIPO**

Existe buena predisposición para trabajar en equipo, siempre que se les organice y se solicite su apoyo con el suficiente tiempo a fin de no interrumpir el trabajo asignado.

#### **2.5.3.1.4.- COMUNICACIÓN Y AMBIENTE DE TRABAJO**

Cada vez es más importante y necesario mantener una fuerza laboral que esté contenta y brinde apoyo.

La inexistencia de un sistema de comunicación y coordinación interna óptimo, constituye un factor negativo que origina una serie de conflictos al interior de las oficinas, ya sea por tener noticias con verdades a medias o por mala interpretación de los mensajes. No hay un espacio que permita aclarar los malos entendidos lo que provoca un aislamiento de los departamentos denominándolos oficinas ISLAS, esto retarda procesos internos y los vuelve engorrosos.

#### **2.5.3.1.5.- INDICADORES DE DESEMPEÑO**

La oficina de Recursos Humanos ha presentado un manual de Procedimientos para ser aprobado, mientras tanto no disponen en la actualidad de un manual de control periódico de las responsabilidades entregadas a cada uno de los empleados y trabajadores, tampoco se puede medir el desempeño individual por no contar con instrumentos que faciliten este proceso y nos indiquen el producto como resultado de sus acciones.

No cuenta con un sistema de incentivos al desempeño de los funcionarios.

En la mayoría de departamentos no están relacionados los costos de los miembros del personal con su productividad

#### **2.5.3.1.6.- RECURSOS MATERIALES Y TECNOLÓGICOS**

Cuentan con suficientes recursos materiales y computadores en los departamentos pero necesitan implementar Internet, un sistema de red interinstitucional y modernizarse en el manejo de paquetes y programas, software.

#### **2.5.3.1.7.- DISTRIBUCION Y ADECUACION DEL ESPACIO FISICO**

El Municipio tiene edificio propio, con oficinas amplias pero mal distribuidas, las oficinas de Avalúos, Obras Públicas y de Concejales no son adecuadas ni funcionales, los servicios higiénicos deben ser reconstruidos y mejoradas las baterías sanitarias, tienen horas en las que no disponen del servicio de agua potable por lo que es necesario construir tanques de reservas, las ventanillas para servicio al público tienen un desnivel que debe arreglarse. Además el mismo clima del sector y las características constructivas de la edificación permite la filtración de corrientes de aire que tornan a la mayoría de oficinas en espacios fríos que pueden de alguna manera reducir el rendimiento de las personas que allí laboran.

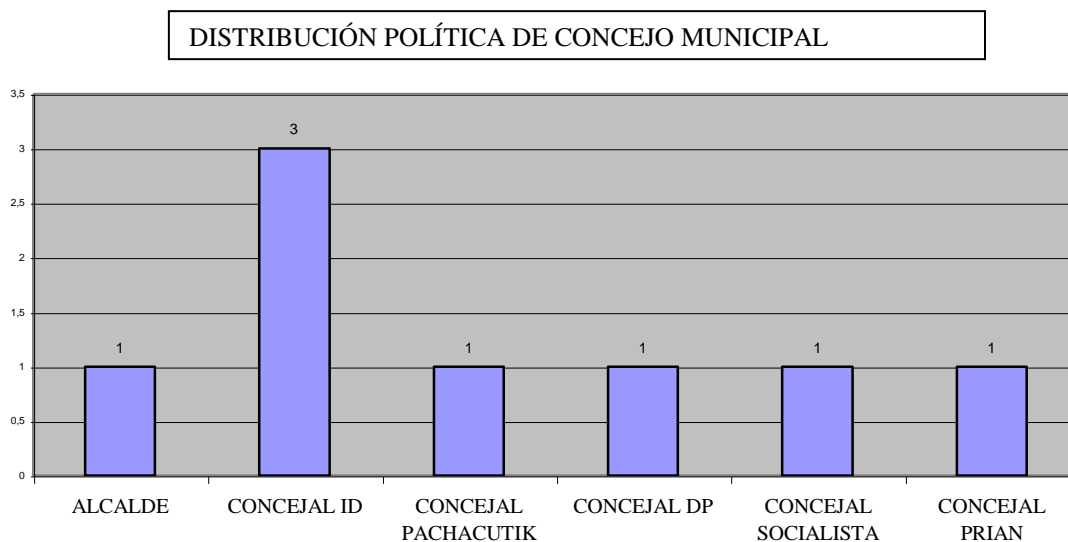
#### **2.5.3.1.8.- NIVEL DE REMUNERACIONES**

Las remuneraciones oscilan entre un básico de \$ 1.700,00 dólares mensual del Alcalde, jefes \$299,00 empleados a nombramiento \$77,00 trabajadores a contrato \$ 30.79, trabajadores permanentes \$ 37.52, banda municipal \$ 6.40.

Tienen pago de horas extras.

Casi todo el personal tienen modalidad de nombramiento, es decir gozan de estabilidad laboral, además cuentan con un Sindicato que posee los beneficios de amparo laboral sindical incluyendo el derecho de huelga.

Existe una Asociación de Empleados, la que facilita la capacidad de presión o negociación cuando lo requieran.



A partir de los talleres participativos realizados dentro de la institución, se ha evidenciado una debilitada imagen política de las autoridades frente al pueblo, generadas por un sector pequeño de la comunidad de Machachi. A pesar de ello Concejo Municipal muestra un buen nivel relaciones entre autoridades, su sensibilidad y nivel de apoyo político a las decisiones y necesidades de la población se ha desarrollado en la fase de elaboración de los planes cantonal e institucional.

**2.5.4.- AUTONOMIA.-** La municipalidad ha venido generando recursos propios de una forma fluctuante durante los últimos años. Su autonomía en el año 2001 fue de 20%, en el año 2002 es de 16%, notándose que los ingresos por concepto de autogestión son bajos en comparación con el número de contribuyentes, servicios públicos prestados, de inversiones que se realiza en el sector productivo. El porcentaje óptimo que debe llegar para ser una Institución autónoma es del 80% y la municipalidad tiene un indicador del 16% lo cual dista mucho de lo requerido.

**2.5.5.- DEPENDENCIA.-** Como resultado de la baja generación de recursos propios, la dependencia financiera de la municipalidad con respecto a las transferencias del Gobierno Central es alta, en el año 2001 fue de 66% y el año 2002 es de 47%, pese a que en este último año es menor la dependencia, la municipalidad podría alcanzar a ser autónoma.

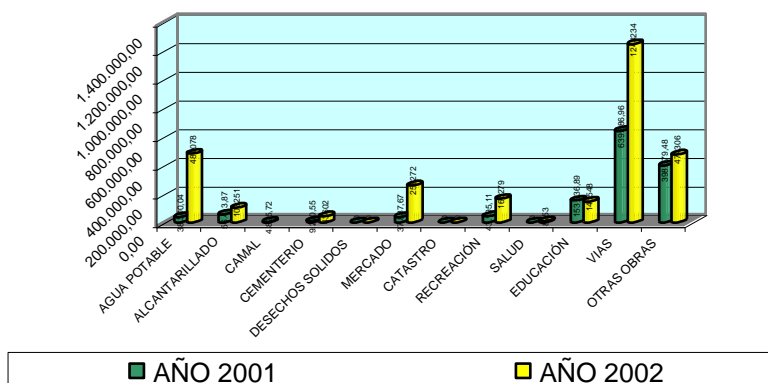
**2.5.6.- AUTOSUFICIENCIA.-** Este indicador refleja que en la ejecución presupuestaria del 2002, cada dólar de gasto corriente, fue financiado con recursos propios, es decir que la municipalidad puede desenvolverse con capacidad de maniobra adecuada permitiendo el pago de salarios, materiales utilizados en la administración municipal, así como en la operación y mantenimiento de los servicios públicos. Si comparamos con el año 2001 este indicador ha tenido una disminución, del 1.91% en relación al 2002 que es de 1%. Se debe propender a controlar el gasto corriente o incrementar los ingresos propios.

**2.5.6.1.- AUTOSUFICIENCIA MINIMA.-** Este indicador señala los ingresos propios generados en relación al gasto en remuneraciones, registrándose una baja para el último año, siendo que en el año 2001 tuvo una autosuficiencia mínima de 2.88% y en el 2002 de 1.42%.

**2.5.7.- VOLUMEN DE OBRAS EJECUTADAS.-** Se puede ver claramente que el gasto en la ejecución de obras de inversión en relación al gasto total de la municipalidad es de 0.75% en el año 2001 y 0.71% en el año 2002, lo que indica que el gasto en obras de inversión no es eficiente ya que no llegan a gastar el 100% de lo que se presupuesta inicialmente.

**2.5.8.- INGRESO Y EGRESO PER CAPITA.-** Los 14 dólares que cada uno de los habitantes del cantón aporta a la municipalidad, ésta la devuelve en términos de servicios a razón de 46 dólares por habitante.

**DESTINO DE LAS INVERSIONES DEL MUNICIPIO DE MEJIA**



### 2.5.9.- EXPECTATIVAS DE LOS MIEMBROS DE LA INSTITUCIÓN (CLIENTES INTERNOS)

#### Nivel de Concejales.

- Que obras públicas se realicen de acuerdo al Plan Estratégico Cantonal.
- Que obras de un costo superior a los 134.020 USD sean contratadas a través de concurso abierto de ofertas.
- Que se refuerce las acciones de fiscalización para mejorar el control de las obras en ejecución.
- Que personal mejore desempeño y disciplina
- Ampliar diálogo con directores departamentales
- Revisar y verificar informes de trabajo.
- Mejorar rendimiento de trabajadores pertenecientes a Sindicato
- Disposición al cambio.

#### Nivel de Directores y Jefes Departamentales

- Dotar de equipos técnicos al Departamento de Servicios Públicos
- Modernizar los equipos de computación
- Contratar personal técnico para Servicio Públicos, Departamento Financiero, Centro de Cómputo, Obras Públicas.



- Disposición de autoridades para uso de recursos en capacitación y dotación de equipos necesarios.
- Responsabilidad y cumplimiento

### **Nivel de Empleados y Trabajadores Municipales**

- Cambiar imagen Institucional
- Cambios radicales en trámites departamentales
- Crear incentivo de apertura a las iniciativas de los trabajadores para que las labores sean efectivas.
- Cambio administrativo para mejor funcionamiento de departamentos.
- Justicia y equidad con todos los trabajadores.
- Cumplimiento
- Responsabilidad en el personal

### **2.5.10.- CLIENTES EXTERNOS**

#### **SECTOR: INTERCULTURALIDAD MUJER NIÑOS ANCIANOS**

##### **CAPACIDADES DIFERENCIADAS.**

- Creación de Centros de Capacitación en Artes para los niños
- Canchas deportivas para niños y apoyo a los deportes infantiles.
- Crear espacios de participación para las mujeres
- Crear Centros Geriátricos para los ancianos que están abandonados
- Que ONG´s colaboren en la formación para el trabajo y organización de las mujeres
- Crear conciencia ciudadana del valor de que estos grupos tienen.

#### **SECTOR SALUD**

- Mejorar el servicio de Agua Potable y se realice análisis físico químico y bacteriológico periódicamente junto con el Departamento Médico para ver en que parte del proceso del suministro de agua se contamina.
- Dotar a las parroquias de Centros de Salud

#### **SECTOR EDUCACIÓN**

- Equipamiento para Escuela Luz Emilio Zaa de El Chaupi
- Más aulas educativas con infraestructura estética.

- Mejorar conocimientos a nivel del profesorado
- Mantenimiento permanente de las instalaciones físicas existentes

### **SECTOR BARRIOS PERIFÉRICOS.**

- Que colaboren autoridades en todo lo pedido
- Municipio debe ser motivador de participación social
- Que estudios se hagan con participación de sectores sociales

### **POBLADOR DEL AREA RURAL**

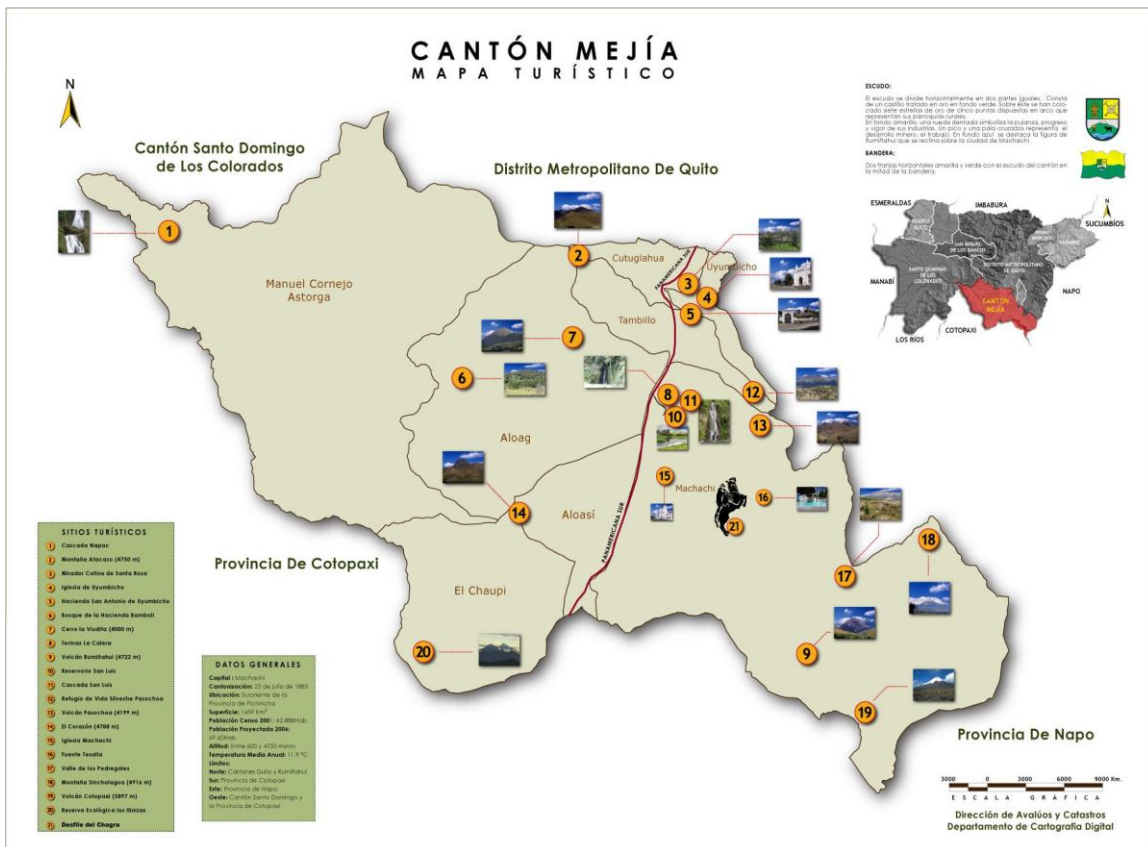
- Que sean reconocidas las Avícolas ya que estas son Empresas
- Creación de caminos y nuevas vías de comunicación y las existentes que se den un mantenimiento adecuado y permanente.
- Que autoridades escuchen y apoyen decisiones de la mayoría de la ciudadanía

### **POBLADOR AREA URBANA**

- Que Alcalde controle todo y empleados sean más eficientes para tener mejor servicio de agua.
- Que basureros se ubiquen en los Parques y en la Ciudad
- Que se realice campañas de concienciación para la protección del Medio Ambiente y campañas de reciclaje
- Crear un Departamento de Desarrollo Humano y Comunitario y Departamento de Medio Ambiente
- Que las propuestas planteadas no queden en letra muerta y se apliquen.

### **CAPITULO III**

### 3.- TURISMO



#### 3.1.- GENERALIDADES

El Cantón Mejía ubicado en la serranía ecuatoriana, presenta un paisaje natural muy hermoso, que invita a disfrutar de todo tipo de turismo; así el turismo de montaña recreacional y científico, de salud, cultural y religioso.

Posee características ecológicas, biológicas y paisajísticas sobresalientes; aquí la grandiosidad de la naturaleza deberá ser manejada para beneficio de la sociedad.

Ofrece a los visitantes una recreación sana; produce una actitud positiva hacia la naturaleza, a la práctica conservacionista, a la recreación al aire libre y al encontrar una actitud de equilibrio y respeto a nuestra biosfera.

El número de áreas de reserva mencionado anteriormente, le configuran como un cantón con amplios potenciales turísticos ecológicos, entre los tipos de turismo tenemos identificados los siguientes sectores:

- **Turismo de montaña:** Illinizas, El Corazón, El Rumiñahui, El Pasochoa, El Sincholagua y El Cotopaxi, que son elevaciones muy visitadas por turistas.
- **Turismo recreacional y científico:** Se lo disfruta en el Bosque Protector Pasochoa, el mismo que es considerado como un mirador natural privilegiado de la Hoya de Quito; laboratorio científico de flora y fauna; modelo que permite desarrollar estudios experimentales sobre la forma más adecuada de conservación de bosques protectores sitio de recuperación de bosque remanente en la región andina central.
- **Turismo de salud:** Las aguas termales, son el principal factor de atracción para este tipo de actividad, la fama curativa que poseen los manantiales provenientes de las aguas subterráneas mineralizadas, son extraordinarias. Las bondades en minerales de las aguas termales ayudan al relajamiento corporal, uno de estos lugares es Tesalia que posee agua mineral de origen volcánico.
- **Turismo cultural:** Se encuentra todo tipo de fiestas tradicionales paganas y autóctonas, siendo la más conocida, el Paseo Procesional de El Chagra, que atrae un gran cantidad de turistas.

### **3.2.- EL CHAGRA**

#### **3.2.1.- CASTA Y SEÑORÍO**

Además el Cantón Mejía, es reconocido a nivel nacional por el Chagra Casta y Señorío. El Valle de Machachi y sus parroquias mantiene vive la imagen del Chagra a pesar del modernismo. El Chagra utiliza equipos, sin perder la esencia de antiguas costumbres. ACOCHA, es la portaestandarte de sus tradiciones rescatando hechos de nuestra historia Chacarera.

#### **3.2.2.- PAISAJE CHACARERO**

La verde pampa encamina los pasos delineados con chilcos y con viejos chaparros que esconden de las crestas bronceadas de la piedra recogen el eco de los páramos que se quedaron parpadeando en la paja encogida de frío. Los ríos se empeñan en correr hasta

el bajío rasgando perlas o descansando en remansos de sombras para copiar la silueta tastada del señor de los campos.

### **3.2.3.- CHAGRAS**

Esta figura mestiza viene desde nuestros antecesores, cuando bajo el dominio español se entrelazan las razas para crear la nuestro: la indoamericana. Eso sucede en las primeras décadas del siglo VX. Esta bella región se enmarca en un solo paisaje natural y el hombre entrega el ritmo de su trabajo a cambiar el escenario, dando evolución al campo. Encuentra el método apropiado para sembrar los campos, criar los primeros animales domésticos, delinear los horizontes de sus dominios, levantar rústicas viviendas en las zonas que facilite el clima, apegarse a la tierra, como su hábitat perenne en la estructura de asientos humanos y formación de villas o vecindarios. Va recibiendo nombres, desde campesino hasta el feudal. Pasan los siglos y viene un denominador común “Chagra”.

El Chagra en léxico español significa el hombre nacido en el campo; es decir, fuera de las ciudades urbanas. En nuestro valle, en la zona andina, el vocablo chagra es la sinopsis de una casta con destino y costumbres definidas y que no ha claudicado frente a las corrientes modernas; aunque ha tenido que aceptar en buena parte, la técnica y los cambios que aceleran el progreso.

El Chagra es tradicionalista y querendón de la herencia del pasado. Pero, el tiempo, le ha obligado a cambiar su vestimenta, sus creencias y hasta su atavismo a las costumbres y tradiciones del pasado. Vive en sus parcelas o trabajando en la hacienda. Las labores son idénticas aunque en menos volumen. Ayer, vimos al Chagra en dimensión circundante de su tradicionalismo, aferrado a su llacta. Por siglos agachó los lomos para sembrar el maíz, el trigo, la cebada, mellocos, habas todas las legumbres y cuidar a los terneros y a las vacas; construir gallineros; levantar las chozas con paredes de adobe, rústicos pilares y cubierta de teja; alfombrando los pisos con esteras y cocinando la rica mazamorra en el fogón nativo en la esquina del cuarto.

Su aparición es paulatina y prácticamente nace cuando ya hubo la chacra conformada en las grandes haciendas de los Pedregales, las extensas laderas del Pasochoa, los bosques de Puichig, las gigantescas explanadas de San Agustín, Santa Rosa de los Molinos y

Pinlocruz. Lo mismo en las Parroquias de Aloasí, Alóag, El Chaupi y Tambillo. Se destacaron los declives andinos de Puchalitola, San Francisco y Panzaleo. Este chagra fue sentando raíces de su prosapia como un príncipe vestido con las galas del campo. El cari y la guarmi fueron canción perenne de ilusiones en la amalgama histórica del mestizaje, al cual pertenecemos.

### **3.2.4.- MÁS ALLÁ DE CHAGRA**

Las pequeñas acequias que circulaban los feudos y los terrenos se cambiaron con las cercas eléctricas y de alambre de púa; las guarmis ordeñadoras ahora sólo viajaban a caballo para controlar las actividades del campo, lo vemos muy prosudo y entendido manejando el trooper y el jeep de doble transmisión; ya ha dejado el fogón de leña y ha cambiado por la cocina de cuatro quemadores; la choza fue quemada en la noche de San Pedro y los cuartos de hormigón tienen closet en lugar de alacenas, el equipo de sonido y la TV, reemplaza el viejo rondador y a la guitarra, colgados en la percha de la esquina, las yuntas se fueron muriendo tanto arar la tierra y fueron reemplazadas por el tractor de oruga; y las caretas de chirrido jadeante fueron arrinconadas para siempre; las llovedoras desplazaron a las rogativas del patrón Santiago y hasta su vestimenta ha cambiado demasiado.

El Chagra, campesino, labrador, ganadero, químico, entrenado en universidades y colegios, tiene otra faceta en su amor a la tierra. Camina con el tiempo; hasta se comunica con el mundo lejano con celular e internet.

### **3.2.5.- COMPAÑERO FIEL**

Mucho ha cambiado en el chagra, menos su compañero, el caballo. Corredor rápido que avanza rompiendo el viento solitario en los caminos abiertos a sus andanzas. Amigo especial del hombre, lento y tranquilo para las demostraciones de paso armónico, de compás con elegancia viril para recibir el aplauso generoso. Rítmico, esbelto, recio, paramero. El caballo rústico, llamado de vaquería integrará la cabalgata campera, única en América porque el Paseo Procesional del Chagra en Machachi, es la mejor expresión dentro de la serranía ecuatoriana y como parte de la Unión Latinoamericana del Mestizo Criollo.

### **3.2.6.- VESTIMENTA Y CHARNELAJE**

El Chagra, está intacto, diáfano, altivo y no dejará su uniforme en los grandes eventos chacareros: espuelas, zamarro, poncho, bufanda y sombrero.

Su caballo de vaquería siempre estará con los aperos que hacen honor a su señorío: montura, pretal, guasca, pellón, etc. Prendas que serán calificadas por los mayores que hacen de jueces durante el recorrido chacarero.

El paseo procesional tiene sus edictos que son conocidos previamente por el militar de chagras que participa en grupos organizados o representando a las haciendas junto a sus patronos; que seguirá siendo una leyenda incansable conforme han planificado los auténticos chagras con militancia en la Asociación Cofradía del Chagra – Acocha.

### **3.2.7.- EL PASEO PROCESIONAL DEL CHAGRA**

Es una de las fiestas más concurridas de Machachi, que atrae a gran cantidad de turistas nacional y extranjeros, su origen se remonta a la última erupción del Cotopaxi en 1886; la desesperación de los habitantes por ese acontecimiento, su ciega fe religiosa hicieron que acudieran al párroco de ese entonces, a solicitar que se traslade el Señor de la Santa Escuela a las laderas del volcán; una vez ofrecida la misa y demás ritos propios del momento, regresaron a la imagen a Machachi acompañada de una procesión; los chagras feligreses montaban sus caballos adornados, dando origen al Paseo Procesional del Chagra.

## **3.3.- ATRACTIVOS TURÍSTICOS EN LAS PARROQUIAS DEL CANTON MEJIA.**

### **3.3.1.- MACHACHI**



El principal centro urbano es la cabecera cantonal y la parroquia urbana más desarrollada del territorio jurisdiccional, etimológicamente significa gran terreno activo, es un lugar donde nunca muere el verdor de los campos, ciudad con calles adormecidas por el tiempo, con casas muy pintorescas que lo adornan. Se encuentra limitado al norte, con Tandacato; al sur, con el monte Rumiñahui; al este, con el río San Pedro, el cerro Pasochoa y la ensillada de Guitig; y, por el oeste, con la carretera Panamericana, linderos éstos que le separan del Cantón Rumiñahui al norte, de la Provincia de Cotopaxi al sur, de la Provincia de Napo al este y de las parroquias de Aloasí y Alóag al oeste.

Dentro de los principales atractivos turísticos que podemos citar, se encuentran los siguientes:

**Iglesia Matriz.-** es una construcción con lienzos y frescos grabados en todas y cada una de sus paredes que transmiten onda espiritualidad, de líneas colineales con las cúpulas verdes en configuración segmentada, acoge a varias esculturas coloniales entre ellas “El señor de la Santa Escuela”, Patrono de Santiago de Machachi.

**Palacio Municipal.-** en medio del corazón de la ciudad nos encontramos con el Palacio Municipal, el mismo que se encuentra ubicado frente al Parque Central de esta ciudad con un estilo arquitectónico, su construcción data de 1.944. Hace 6 años se realizó la restauración conservando su estilo, en él funciona la Ilustre Municipalidad, la misma que acoge a los mandatarios del cantón, los mismos que son elegidos por voto popular y que dirigen el destino de este terruño.

**Salitre.-** es un conjunto arqueológico ubicado en el vértice del Cotopaxi, Sincholagua y Rumiñahui. Fortaleza militar o Pucará en tiempos pre hispánicos o posiblemente el sitio de observación astronómica en épocas anteriores.

**El Rumiñahui.-** es un lugar de sistema ecológico de gran interés, es un conjunto rocoso de mucha irregularidad, su máxima altitud solo puede ser alcanzada desde la parte sur. Los acercamientos a los picachos inferiores son un sorprendente desafío que se recompensa con la bella vista del valle y del callejón natural entre el Pasochoa y Sincholagua. Las caminatas entre los sitios de loma Sunfana y la laguna de

Limpiopungo, son aventuras inolvidables, además se puede de realizar ciclismo de montaña, excursiones por las cascadas del río Pita, camping, y observaciones de la diversidad de flora y fauna propios del páramo sub alpino.

Este volcán (plestoceno) en sus partes altas, están compuestas de rocas muy diferentes de las de los volcanes Atacazo e Illiniza al oeste, existen mayormente tobas de material andesítico cortadas por dique. Las pendientes más bajas del Rumiñahui se encuentran cubiertas por cangahua.

**Paso de Churupinto.-** en el extremo occidental del Rumiñahui se encuentra un magnifico y desafiante paso el mismo que es utilizado por cazadores, viajeros, deportistas y turistas, es un lugar que conduce a la laguna del Limpiopungo y de los páramos del Boliche.

**Tucuso.-** es uno de los lugares donde más objetos y restos arqueológicos, se encuentra a orillas del río San Pedro (fuentes claras Guápag), desde tiempos pasados en este sector se fabrica ladrillos hasta la actualidad.

**Taguachi.-** es un sitio por donde pasa un riachuelo donde además se ha encontrado restos de cerámica y evidencias de asentamientos de los Incas.

**Tiliche.-** forma parte del Parque Nacional Cotopaxi, ocupa parte de la calera abierta hacia el noroccidente de Rumiñahui, en donde se encuentra un espectacular bosque de panzas o queñuales o también denominado árbol de papel, para llegar al lugar se puede acceder por los caminos de Panzaleo y de la Hacienda Puchalitola.

**Hacienda Chisinche.-** propiedad de los Herederos de Arturo Charpantier, antigua propiedad de la Marquesa de Solanda, esposa del Mariscal Sucre, es uno de los inmuebles donde existe abundancia de producción de leche.

**Hacienda Colache.-** propiedad del Amable Guacapiña y Familia, antiguo inmueble donde existe abundancia de producción de leche, aquí también se realiza actividades turísticas con las caballerizas o tracking por el sector de Tucuso.

**Hacienda San Agustín.-** en un apacible entorno de comunidades campesinas está el legado de la benefactora María Augusta Urrutia de Escudero, es una de las haciendas famosas porque en su interior se puede apreciar pinturas de la escuela quiteña, reliquias de Ignacio de Loyola, entre otras cosas.

**Fuentes de Agua Pura “Tesalia”.-** a fines del siglo XIX, la antigua propietaria de la Hacienda de Machachi, dio este nombre en recuerdo de su paso por las fuentes del mismo nombre en Grecia, es un lugar donde se puede disfrutar de las bondades de la naturaleza, es privilegiado por poseer agua mineral de origen volcánico, provenientes del Cotopaxi, del Paschoa y del Rumiñahui, sus propiedades terapéuticas han convertido en un milagro de la naturaleza, motivo de su fama a nivel mundial. En la actualidad estas fuentes naturales, sus jardines y sitios turísticos, son motivo de visita porque se puede disfrutar de la naturaleza, así como de consumir los productos Tesalia.

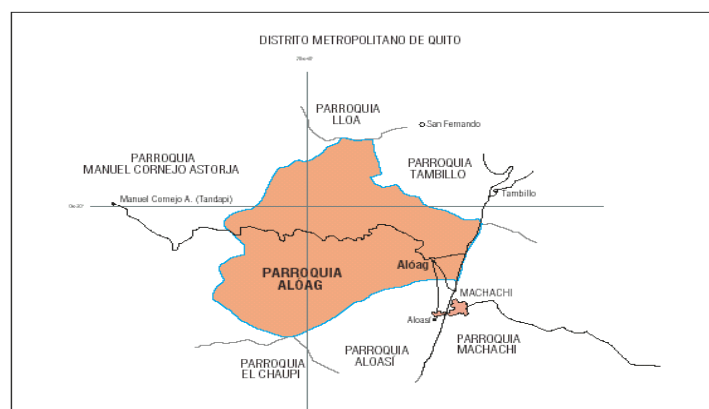
**Sincholagua.-** hermosa formación rocosa de 4.875 mts., situado al este del cantón, lindera con la provincia de Napo, sus principales flancos se bifurcan hacia nuestro territorio y hacia el sur se une con los páramos del Cotopaxi. Un sitio majestuoso el mismo que invita a disfrutar de la recreación propia y singular del páramo sub alpino, a sus pies se encuentra el río Pita el mismo que posee varias cascadas entre ellas tenemos el Cóndor – Machay y la Curiquinge, es un lugar sin duda para alejarse del ruido y centrarse en admirar la naturaleza.

**Tambopaxi.-** es una hermosa hostería situada en el sector del Pedregal entre el Sincholagua y Cotopaxi a 3.500 m.s.n.m., rodeada de parajes de ensueño, su construcción es con materiales propios de la zona, completamente ecológica con sus paredes de cangagua, techo de paja, adornada con piedra arrojadas de la erupción del volcán Cotopaxi, jardines con plantas exóticas propias del lugar y porque no decirlo con una hermosa vista de la verdadera naturaleza tímida y virgen.

**Yanahurco.-** es una hostería ubicada en las estribaciones al este del Sincholagua, sus páramos albergan hermosos venados, saltarines conejos, vistosas aves, entre estas al majestuoso cóndor, es decir, que es una experiencia inolvidable para quienes la visiten.

**El Paseo Procesional del Chagra.-** es una de las fiestas más concurridas de Machachi, que atrae a gran cantidad de turistas nacional y extranjeros, su origen se remonta a la última erupción del Cotopaxi en 1886; la desesperación de los habitantes por ese acontecimiento, su ciega fe religiosa hicieron que acudieran al párroco de ese entonces, a solicitar que se traslade el Señor de la Santa Escuela a las laderas del volcán; una vez ofrecida la misa y demás ritos propios del momento, regresaron a la imagen a Machachi acompañada de una procesión; los chagras feligreses montaban sus caballos adornados, dando origen al Paseo Procesional del Chagra.

### 3.3.2.- ALÓAG



Mapa 8. Alóag Situación geográfica y límites. Plan Parroquial de Alóag

Parroquia con leyenda, cuyo nombre descrito por historiadores, significa “Niña Mimada” y en lengua caribe “terreno extendido”. Se encuentra situada a las faldas del Corazón a una altura de 2.922 m.s.n.m., a 5 km. al occidente de la gran carretera “García Moreno” a 35 km. de la capital de la República y a 418,6 km. de la Ciudad de Guayaquil, limitada al norte, con la quebrada de Miraflores, y la hacienda de este sin nombre; al noroeste, con el camino viejo de Tambillo, formando ángulo con la hacienda de “Aguilera” y el camino de “Pilopata” (Cutuglagua), hasta la intersección con el río Guililagua y la carretera; al sur, con la línea que le separa de Aloasí, la parroquia El Chaupi, y Manuel Cornejo Astorga (Tandapi); y, al oeste, con la Cordillera “El Corazón” hasta el puente de “Silante”.

Esta parroquia posee pocos, pero hermosos sitios turísticos, a continuación nombramos los siguientes:

**El Corazón.-** volcán apagado, en donde todavía se observan en sus faldas occidentales vestigios patentes de sus antiguas erupciones, es un lugar que posee abundante agua que se utiliza para las parroquias de Aloasí, Alóag, y Machachi que se encuentran en sus faldas, es el hábitat de variedad de aves. Se puede realizar rapel en la piedra en donde al culminar esta aventura se obtiene una vista hermosa y radiante de las parroquias del cantón. Cerro utilizado por turistas para deporte de ascenso, desde cuya cumbre puede divisarse la Provincia de Esmeraldas y más atractivos de sus alrededores, su nombre obedece a la forma de corazón que su profundas quebradas han formado, las prolongaciones de sus faldas cubiertas de baja vegetación ondean gran parte de las Parroquias de Aloasí, Alóag, y Manuel Cornejo Astorga.

**Pucará de Alóag.-** pequeña colina que permite observar incursiones desde el sur hacia la entrada a Quito.

**Bombolí.-** pequeña elevación en el flanco norte del Corazón, en ella se mantiene la flora y la fauna en un estado natural con un inventario de casi 300 variedades de orquídeas, celosamente preservadas y estudiadas.

**Monte Ninahuilca.-** candela cerrada, es un paraje de bosques primarios y sitios de antiguas minas coloniales, al pie están las denominadas aguas calientes, fuentes naturales a orillas del río Quitasol.

**Laguna Tigua.-** es muy pequeña y posee manantiales como el Llugshi en la población y el Aichapichu en la fina de este nombre, cuyas aguas son potables y muy buenas.

**Hacienda Aichapichu.-** que fue de las monjas Conceptas, estaba manejada por la Junta de Beneficencia, en la actualidad por los Militares del Fuerza Militar Atahualpa, es un lugar que tiene 300 caballerías, ganado gordo que produce \$ 160 diarios de leche, y 1500 cabezas de propiedad de la hacienda y muchas producciones .

**Hacienda Hualilagua.-** de los Herederos del señor Julio Chiriboga, con 32 caballerías de ceba, sacaron por un año de 1000 a 1200 cabezas de ganado de buena calidad y tiene excelentes potreros de engordar; así como potreros de cría.

**Hacienda la Concepción.-** del señor Félix Segundo Moreno, la tiene arrendado a su hijo Felipe M. Ponce, da buenos frutos, mucho carbón y excelente madera.

**Hacienda El Corazón.-** perteneciente a la testamentaria del señor Mariano Negrete, tiene en arriendo al señor Nicanor Guerrero, con buenos sembradíos y ganado.

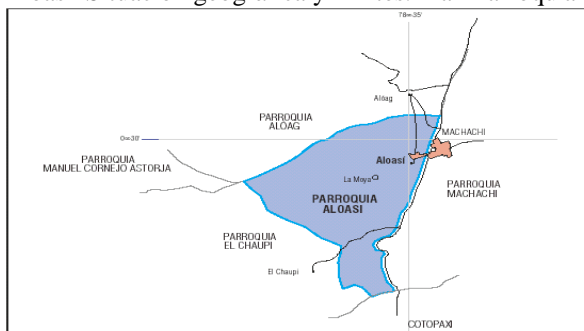
Existen además otros recursos con los que cuenta la parroquia que son los siguientes:

#### NATURALES

- Montaña La Viudita
- Cerro El Corazón
- Laguna y río en San Juan de Quitasol
- Pajonales del Corazón
- Minas de piedra en el camino al Pongo

### 3.3.3.- ALOASÍ

Mapa 7. Aloasí Situación geográfica y límites. Plan Parroquial de Aloasí



Se halla situada a 2 ½ km. al oeste de Machachi y a 1 km. al sur de la estación de ferrocarril “San Javier”. Lindera al norte, con la Parroquia de Alóag, mediante una línea ascendiendo del lado septentrional del cerro “Corazón”, cruza por la cumbre de la Colina “La Zamora” y deslindando los puntos “Los Potreros” y “Aychapicho”; al sur y oeste, la línea divisoria que por esos costados separa las Haciendas “Chisinche” y “Romerillos” de los predios colindantes; y, al este, la carretera Panamericana que le separa de Machachi.

La fundación civil se realizó durante la Presidencia del Dr. Gabriel García Moreno, mediante una Ley expedida el 29 de mayo de 1861 sobre división territorial. En este

entonces pertenecía a la Provincia de Pichincha, formada de un solo cantón, Quito, con 50 parroquias entre ellas Aloasí”

Dentro de esta parroquia existen pocos lugares de atracción turística, a continuación podemos detallarlos:

**Estación de ferrocarril.-** dentro del recorrido turístico que realiza el ferrocarril, existe la estación o parada que tiene lugar en esta parroquia, en donde se tiene la oportunidad de apreciar los parajes que se encuentran cercanos al valle y los encantos que están cercanos a esta estación.

**Bosque Protector Umbría.-** es un viejo bosque primario con plantas nativas que acoge el ecoturismo, esta ubicado en el barrio del mismo nombre a una altitud de 3.000 m.s.n.m., se ha convertido en un espacio para el turismo regional, recreacional y científico por la variedad de hongos, musgos, helechos, orquídeas, bromareas, entre otros, y pisos climáticos que se contemplan.

**Hostería la Estación.-** se encuentra ubicado en la Parroquia de Aloasí, en las faldas del cerro Corazón, a 9 ½ kilómetros de Machachi, guarda la historia de quienes viajaban en el ferrocarril. Hoy en el tren realizan viajes de turismo los fines de semana siendo “La Estación” parada obligada, en donde los visitantes disfrutan de un tradicional canelazo y de sus bondades naturales de su entorno. La vieja casa con más de 100 años de existencia ha sido remodelada y ampliada para brindarle todas las comodidades que la vida moderna exige, lugar para disfrutar con un encuentro con la naturaleza en la cordillera accidental de los Andes y los paseos a caballo para admirar los Illinizas, Pasochoa y Cotopaxi en su majestuosidad.

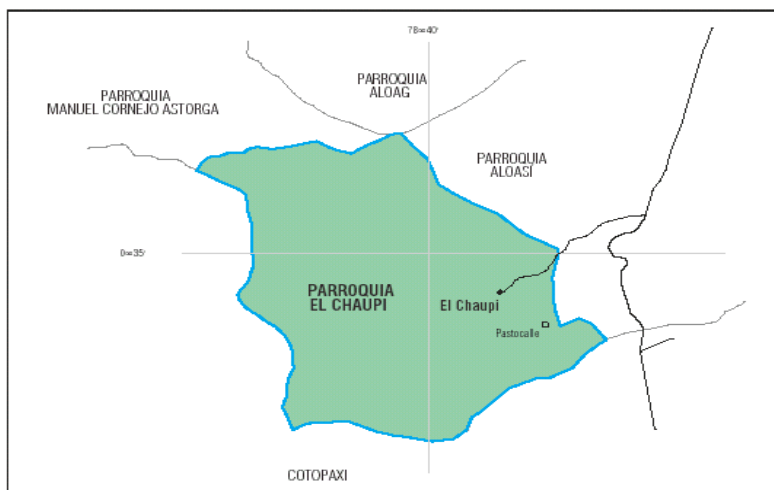
**Santuario de Nuestra Señora de los Dolores.-** se encuentra ubicado a 1 km. de la carretera Panamericana Sur, la Santísima Virgen de los Dolores es venerada por los pobladores de esta parroquia, el 15 de septiembre se conmemora su aniversario, en este santuario se realizan actos religiosos de mucha importancia, como en la Semana Santa, Navidad, Día de los Reyes, Corpus Cristo entre otros, es un centro de turismo cultural.

**Hacienda Chisinche Grande.-** de los Herederos de la Sra. Josefina flores tiene 100 caballerías de potreros en bajíos; 1200 de páramo de muy buena calidad y grandes montañas al occidente y 2700 reses de ganado vacuno. En lecherías coge 25000 mensuales y buenos trigo, papas, cebadas.

**Hacienda San Javier.-** del hijo del señor Andrés P. Orcés con buenos trigos, patatas, cebadas, etc., potreros para unas 20 vacas de rejo.

**Hacienda Los Potreros.-** del señor José M. Salvador, tiene 20 caballerías de potreros, fertilizados con aguas de buena calidad, más 4 caballerías en sembríos. Posee ganado transportado de Estados Unidos. Las Vacas “Holsteins”, ocupan el primer lugar en la producción de leche y mantequilla, que darás unos 100 dólares diarios. Ha habido años, que la venta de ganado ha producido 4000 diarios.

### **3.3.4.- EL CHAUPI**



Mapa 12. El Chaupi Situación geográfica y límites. Plan Parroquial del Chaupi.



Está situada al suroeste del Cantón Mejía y se limita al norte, con la parroquia de Aloasí; al sur, con la provincia de Cotopaxi; al este, con la Parroquia Machachi; y, al oeste, con la Parroquia Manuel Cornejo Astorga y Santo Domingo de los Colorados, y tiene como guardianes eternos a los milenarios Illinizas, sus tierras son pródigas y es eminentemente agrícola, ganadera y actualmente muy turística.

**Reserva Ecológica Los Illinizas.-** la dura época de la conquista española marcó lugares y personajes que trascenderán en la historia, el asesinato del Inca Atahualpa, a pesar del fabuloso rescate que su pueblo reunió para salvarle y la posterior defensa mítica de los territorios y riquezas del reino por parte del Gnral. Rumiñahui, es de aquellos hechos imborrables para el tiempo. Las montañas de Sigchos, en el corazón de la Reserva Illinizas, fueron testigos del último capítulo en tan heroico pasado. Aquí los españoles, finalmente encontraron e hicieron prisionero a Rumiñahui, quien luego de haber escondido el oro de su pueblo, jamás reveló el secreto de su destino.

La reserva ecológica Los Illinizas es una de las áreas más jóvenes del sistema. Es por lo tanto, poco conocida aún debido a la gran dificultad que presenta el ingreso a sus bosques, pero se sabe que la diversidad biológica que alberga es altísima. Otra característica importante de este ecosistema es que gana altura escalando por la vertiente occidental de los Andes hasta forma elevaciones como el Corazón y los mismos Illinizas, y crea una barrera geológica que condensa la humedad proveniente de la costa, son las mayores elevaciones en la reserva y junto a la Laguna de Quilotoa, constituyen sus principales atractivos. El pico norte es menos elevado y fácil de escalar, mientras que el Illiniza Sur puede presentar un serio desafío, aún para andinistas experimentados. Nieve y hielo exigen de una técnica depurada para el ascenso.

**El Cañón del Toachi.-** es un gran accidente geográfico a manera de una gigantesca quebrada que atraviesa en parte la reserva y es visible desde un mirador natural en las cercanías de los Sigchos. Es un sitio con un bello paisaje en cuyo interior profundo corre el río Toachi, principal eje hidrográfico de la zona.

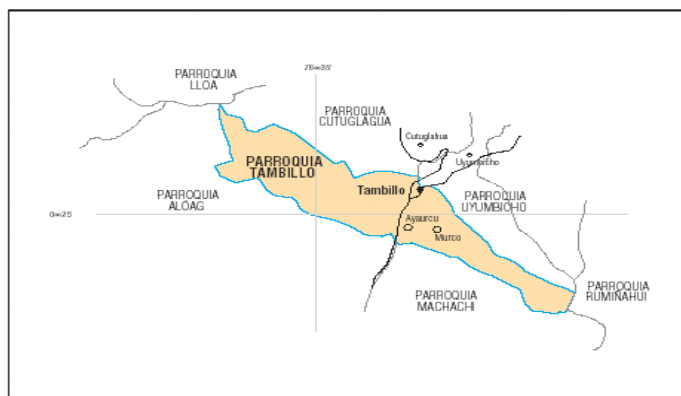
**Reserva Forestal “San Luis de los Arrayanes”.-** al pie norte del Illiniza se halla esta maravillosa reserva forestal que alimenta a los afluentes del Toachi y Pilatón,

antiguamente se lo utilizaba como paso de contrabandistas de aguardiente, hoy en día brinda una panorámica vista de la naturaleza es sus más apreciadas manifestaciones.

**Pangua y los Bosques Subtropicales.-** los relictos de bosque húmedo subtropical constituyen otro de los atractivos fundamentales de la reserva. Estos pueden encontrarse a lo largo de todo su extremo suroccidental, al cual se puede acceder por varias vías de tercer orden. Antes de intentar el ingreso a estos sectores, es muy recomendable confirmar en las comunidades de la zona el estado de los caminos.

**Pucará de El Chaupi.-** es una pequeña colina con un manantial natural, este sitio era utilizado como estrategia militar para observar la llegada del enemigo, hoy es el lugar que sirve de referencia para apreciar a los Illinizas.

### **3.3.5.- TAMBILLO**



Mapa 10. Tambillo: Situación geográfica y límites. Plan Parroquial de Tambillo.

Con la cantonización de Machachi el 24 de julio de 1883 en la presidencia interina del Dr. Luis Cordero, Tambillo asciende a la categoría de parroquia, con sus anejos respectivos, se limita al norte, con la quebrada “Jalupana” que le separa de Uyumbicho; por el este, la quebrada “Sambachi” y “Ayurco” en toda la extensión del oriente a poniente; y, al oeste, los páramos de la Hacienda “Miraflores” hasta terminar con los de la “Viudita”.

Los atractivos turísticos que podemos apreciar y visitarlos en esta parroquia son:

**Pasochoa.-** existe un bosque lleno de encantos, en donde existe gran cantidad de flora y fauna silvestre, posee varios senderos marcados por colores entre los cuales se destaca

el sendero negro, que es el más duro para los turistas que deciden encaminarse en él. Posee una zona de camping en donde se ofrece el mejor confort al visitante que desea aventurarse a este encantador lugar.

Es una montaña rocosa de formación natural, producida por grandes sacudidas tectónicas de la edad geológica, tiene una altura de 4.230 m.s.n.m., su caldera colapsada en forma de herradura recibe las corrientes tibias que llegan desde la costa por el paso natural de Alóag, haciendo un maravilloso hábitat para la flora y fauna, hoy es un bosque protector y por ende se organiza caminatas y campamentos hacia los lugares más representativos.

**La loma de Santa Rosa.-** es una pequeña colina, en su cumbre se denomina en visión panorámica admirable las dos esmeraldas andinas siempre verdes Machachi y los Chillos, enjorjados de inmensos cristales eternamente blancos, los colosos andinos que se levantan en sus costados oriente y occidental destacándose entre ellos los Illinizas, el Corazón, el Pasochoa, el Rumiñahui, y el siempre hermoso Cotopaxi y el Atacazo. Esta apreciación mucho más vistosa en horas de la tarde y noche.

**Camino del Inca.-** cuatro segmentos del Camino del Inca o Inga Ñan puede recuperarse. Al pie de la Hacienda Miraflores y en dirección a Tambillo Viejo hasta la parte llamada Husco Pata, luego reaparece en el sitio 4 esquinas para dirigirse a la quebrada Jalupana donde se encumbra hacia la cuesta de Santa Rosa. Una definida formación o trazado se vuelve a encontrar en las alturas de la Hacienda Cataguango en dirección a las lomas de Puengasí.

**Reserva Ecológica “Santa Martha”.-** es un centro de rescate y lucha por la conservación de la fauna silvestre, se reúne a las especies y los ecosistemas del sector. Esto se mantiene operando gracias a la autogestión y al financiamiento de Jhonny Córdova, su dineral quien desinteresadamente ha dado todo de sí, para que este proyecto prospere. Además se realiza el rescate de animales silvestres que han sido sacados de su hábitat para ser mantenidos como mascotas o en el peor de los casos ser sacrificados por personas inescrupulosas que lucran a través de esta actividad ilícita y cruel. Hasta la actualidad se ha cogido a más de 3.500 animales silvestres de diversas especies, los mismos que han sido atendidos clínicamente, rehabilitados, reubicados en lugares más

adecuados, liberados a su medio natural o en algunos casos utilizados en programas de educación ambiental.

**Hacienda Miraflores.-** en la actualidad de propiedad de los Herederos de Juan Amador e Ivonne Janine Abderavo, son excelentes productores de ganado Holsteins, lo que les permite ser unos de los principales y reconocidos a nivel local, nacional, han ganado grandes premios y reconocimientos por su magnífica presentación de ganado.

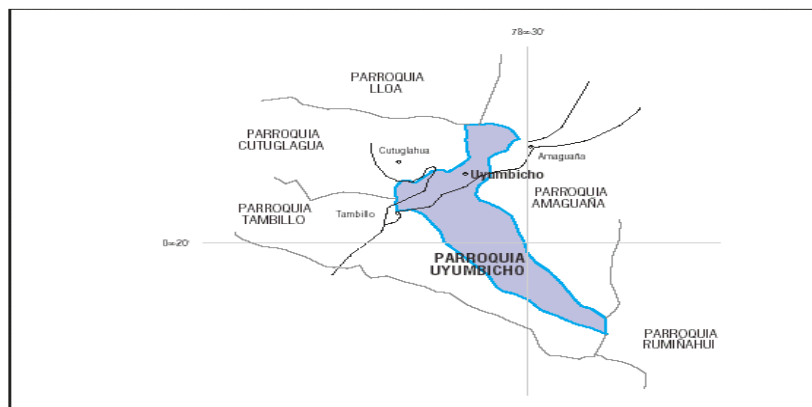
**Hacienda El Belén.-** de los herederos del señor Rafael Bucheli, tiene ganado vacuno, toda clase de cereales o otras producciones importantes..

Tiene además las siguientes potencialidades y los recursos, con los que cuenta esta parroquia:

#### NATURALES

- Páramo La Viudita
- Quebrada Jalupana
- La Piedra encantada de Jalupana
- La piedra Yumba junto al camino del Inca
- La Chorrera del Belén
- La Chorrera de Casiganda famosa por el “cura sin cabeza”
- El Malaugurio del Pasochoa
- Laguna del Atacazo

### 3.3.6.- UYUMBICHO



Mapa 11. Uyumbicho Situación geográfica y límites. Plan Parroquial de Uyumbicho.

Una larga calle nos lleva al corazón de la parroquia. Las casas a su borde nos hablan de un pasado vivido por una casa que dejó impreso su nombre como leyenda augusta del ayer. La palabra Uyumbicho, significa UYUM = alrededor, YUMBU = danzante, indio; y, CHO,CHA = valle de temperatura caliente; es decir que Uyumbicho significa “Valle caliente en donde danza el indio a su alrededor”. La parroquia está situada a 3 km. al noreste de la Parroquia de Tambillo, a 15 km. de la cabecera cantonal, a 23 km. de la Ciudad de Quito y a 1 km. de la margen izquierda del Río San Pedro. Lindera al norte, con la quebrada Cuchisario que a la derecha se dilata el Río San Pedro y a la izquierda hasta los páramos de la Hacienda “La Merced”; por el este, el río San Pedro empezando por la quebrada Santa Catalina hasta la de Sambachi, y la de Santo Domingo que incluye en esta jurisdicción las Haciendas “Monjas” “Medrano” y “Santo Domingo” por el oeste, los páramos de la Hacienda “La Merced” y al sur, con la quebrada Jalupana que descende desde la Hacienda “Belén” hasta el río San Pedro”.

Pues bien dentro de lo principales atractivos turísticos, situados en la parroquia tenemos:

**Parque Central de Uyumbicho.-** es el corazón de Uyumbicho, la tranquilidad en su entorno, hace que las personas lo utilicen para descanso, relajamiento, y distracción, cuya vegetación que hay en su interior es variada, siendo las más representativas: Palma Fénix, Nísperos, Acacias, Cepillos, Tilo, Capulí, complementado con la pila central de construcción arquitectónica antigua.

**La iglesia de Uyumbicho.-** declarada como Patrimonio Cultural Religioso, ya que su construcción data del siglo XVIII, teniendo en su interior el Retablo que es fiel representante de la época colonial cuya imagen más representativa es la de San Cristóbal dando origen a las tradicionales fiestas de la parroquia.

**Piscina “Laura Carbo de Ayora”.-** está ubicada en el límite nororiente de la parroquia, con vista al Club Castillo de Amaguaña, construida en el año 1942, sus aguas provienen de vertientes naturales con temperatura promedio de los 14 grados centígrados, apta para practicar la natación.

**Casa Hacienda “San Antonio”.-** se encuentra situada en el trayecto de la entrada sur de Uyumbicho, su historia es rica y profunda, ya que en ella habitaron grandes personajes de la historia, como el ex – Presidente de la República, Dr. Isidro Ayora y en la actualidad sus instalaciones es especial sus hermosos jardines, atraen a las personas que circulan por el sector.

**Hacienda Las Monjas.-** está bajo la dirección de la Junta de Beneficencia, la tiene e doctor Romo Lerous, saca buena producción de leche de ganado extranjero y nacional, que le da unos excelentes ingresos económicos.

**Hacienda Cutunlagua.-** es de la señora Leticia Cueva viuda de Cruz, con buenas tierras para cereales, buen ganado, excelente leche y quesos.

**Hacienda Ayurco.-** de propiedad de Belisario Peña con la cuarta parte de Tambillo Bajo, formaron la gran hacienda de la señora Carmen Bueno de Peña, que se dividieron los herederos César, Juan y Virginia Peña, cada lote de 9 caballerías y media. La del señor Juan y Virginia son de ceba y la del señor César, con una buena lechería.

### **3.3.7.- MANUEL CORNEJO ASTORGA**



Mapa 9. Manuel Cornejo Astorga Situación geográfica y límites. Plan Parroquial Manuel Cornejo Astorga. Se encuentra situada a 72 km. del pueblo de Alóag, en el trayecto del camino de Alóag a Santo Domingo de los Colorados, como poblado no tiene mayor importancia, es apenas una pequeña población. El 20 de enero de 1909 es elevada a Parroquia, con la

denominación de Manuel Cornejo Astorga, en lugar de Ricaurte como lo proponían, dicho territorio comprende los siguientes límites: al norte, montañas de la Parroquia de Chillogallo; al sur, montañas de Sigchos; al este, con el río Silante; y, al oeste, el río Toachi.

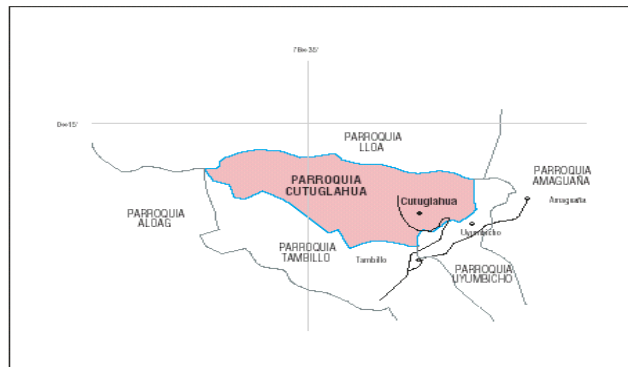
Esta parroquia está en una zona climática y aprovecha del tipo de climas tanto para la agricultura y ganadería como para el desarrollo de actividades comerciales, favorecidas por su ubicación en la vía hacia la costa. Esta reserva natural con fauna y flora propios del piso altitudinal y de la zona de vida que ecológicamente es una verdadera riqueza natural.

Tandapi es una de las parroquias más coloridas y atractivas del cantón, sus exuberantes vegetaciones de montaña virgen regada por ríos y cascadas hacen un lugar sin igual para los turistas que transitan por esta zona, basta cruzar la vía Alóag – Santo Domingo para quedar presos de la belleza que la naturaleza presente, se pueden realizar varios recorridos por vías principales y caminos de segundo orden para llegar a Recintos como Los Alpes, El Pongo, Quillo, Carretas, Río Silante, Zarapullo Bajo y Alto, Río Verde, Mirabad, La Garganta del Oso, Las Mercedes, Illolán, y otros lugares en donde el entorno se presentan en el más grande esplendor.

Los principales atractivos turísticos, situados en esta parroquia son:

**Zarapullo y Río Blanco.-** la primera vía nace sobre la carretera Quito – Santo Domingo de los Colorados, cerca de la población de Alluriquín. Un camino estacional conduce hasta Palo Quemado y San Francisco de las Pampas, desde donde se puede avanzar a pie hacia el sector de Zarapullo, este sitio constituye un mirador natural que entre los meses de junio y septiembre permite una vista panorámica majestuosa de los bosques subtropicales, hacia el occidente y de la cordillera de los Andes hacia el este. Durante el verano es posible continuar por el camino carrozable y atravesar la Reserva hasta Sigchos.

### 3.3.8.- CUTUGLAGUA



Mapa 13. Cutuglagua Situación geográfica y límites. Plan Parroquial de Cutuglagua.

**Atacazo-** fue un cono volcánico y la erosión glaciaria lo redujo a pirámide peñascosa, un gigante demolido con la caldera dirigida hacia el oeste. Su masa es como lava a base de andesitas con olivita y pyroxénicas grises. De su loma occidental nace las cabeceras de los ríos Camboya y Silante, tributarios del Pilatón. En sus páramos extensos en medio de sus pajonales, sobresale el colorido mortíño, fruto utilizado para la elaboración de la tradicional colada morada, lo que hace que sea un lugar muy visitado por habitantes de la localidad y por expedicionarios extranjeros.

### 3.4.- GASTRONOMÍA

Mejía es uno de los lugares con más atractivos gastronómicos ofreciendo a los visitantes, aquí se puede apreciar deliciosos platos típicos preparados con recetas ancestrales que los vuelven exquisitos y le dan ese sabor incomparable.

Entre los platos típicos más apetecidos están: las tortillas con hornado, caldo de patas, morocho con empanadas de viento, empanadas de morocho, yahuarlocro, parrilladas de borrego, caldo de gallina criolla, papas con cuy, ají de librilla, ají de cuy, chicha de maíz, jora, arroz de cebada, cauca de maíz, humitas, quimbolitos, pan de leche, tamales, entre otros platos exquisitos, que son muy apreciados por los turistas que nos visitan al momento de degustarlos.



### **3.5.- INFRAESTRUCTURA HOTELERA DEL CANTÓN MEJÍA POR PARROQUIAS**

#### **3.5.1.- MACHACHI**

- **HOSTERIA CHIGUAC**  
Calle las Caras y Cristóbal Colón Telf. 2 310-396
- **HOSTERIA PAPAGAYO**  
Panamericana Sur Km. 43 Telf. 2 310-002
- **HOTEL ESTANCIA REAL**  
Luis Cordero s/n y Panzaleo Telf. 2 315-760
- **HOTEL MIRAVALLE**  
Luis Cordero y Barriga Telf. 2 315-222
- **HOTEL CASTILLO DEL VALLE**  
Panamericana Sur Km. 37 Telf. 2 314-807
- **MOTEL HOSTAL EL REY**  
Panamericana Sur Km. 37 Telf. 2 316-898
- **PARADERO PABLITO**  
Panamericana Sur Km. 38 Telf. 2 315-268
- **RESTAURANTE CAFÉ DE LA VACA**  
Panamericana Sur Km. 41 Telf. 2 315-002
- **PARRILLADAS EL VIEJO WILY**  
Colombia y Bolívar Telf. 2 316-444
- **RESTAURANTE EL AVENTURERO**  
Cristóbal Colón y el Hogar Telf. 2 314-564
- **COMIDA CASERA**  
10 de Agosto Nro. 347 Telf. 2 315-388
- **POSA DA DEL CHAGRA**  
Av. Amazonas No. 582 Telf. 2 315-442
- **RESTAURANTE LA MANUELA**  
Panamericana Sur Km. 40 Telf. 099 844-535
- **PIZZERIA LIZCARO**  
Centro Comercial Jardines del Valle

- SALON MARUJITA  
Av. Amazonas Telf. 2 315-080
- RESTAURANTE CASA BLANCA  
Av. Amazonas y Luis Cordero Telf. 2 316-309
- RESTAURANTE PIN POLLO  
Av. Amazonas y González Suárez Telf. 2 316-868
- RESTAURANTE MASTER LAP´S  
Av. Amazonas 630 y Rafael Arroba Telf. 2 314-246
- RESTAURANTE LA CASA DEL SABOR  
Av. Pablo Guarderas Telf. 2 314-626
- RESTAURANTE EL CAZADOR  
Cristóbal Colón y Colombia Telf. 2 315-175
- RESTAURANTE CHIFA CHINA  
Cristóbal Colón y Colombia Telf. 2 314-444
- RESTAURANTE CHIFA FU YUAN  
Cristóbal Colón y José Mejía Telf. 090 825-153
- TOP CHICKEN  
González Suárez y José Mejía Telf. 2 315-092
- CAFETERIA A & M ANTOJITOS  
José Mejía y Nueva España
- HELADERIA LOS ALAMOS  
10 de Agosto 849 y Luis Cordero Telf. 2 316-019
- BAR CAFETERIA EL PEDREGAL  
Cristóbal Colón y José Mejía Telf. 2 316-616

### **3.5.2.- ALÓAG**

- PARADERO DEL CHOFER  
Vía Alóag – Santo Domingo Km. 6
- CADENA DE RESTAURANTES  
En todo el trayecto de la Vía Alóag – Santo Domingo

### **3.5.3.- ALOASÍ**

- HOSTERIA LA ESTACIÓN  
La Estación del Tren
- HELADERIA LA AVANZADA  
Panamericana Sur Km. 39 Telf. 2 309-272

### **3.5.4.- EL CHAUPI**

- HOSTERIA SAN JOSE  
Centro Poblado
- HOSTERIA LA LLOVIZNA  
Centro Poblado Telf. 099 699-068
- PARADERO NIEVES TOMA  
Centro Poblado Telf. 2 371- 264
- HOSTERIA LA LOMITA  
Centro Poblado

### **3.5.5.- TAMBILLO**

- HOSTERIA EL VIEJO ROSAL  
Panamericana Sur Km. 24 Telf. 2 317-310
- RESTAURANTE PIC - NIC  
Panamericana Sur Km. 22 Telf. 2 317-095
- RESTAURANTE LA AVELINA  
Panamericana Sur Km. 22
- REFUGIO PASOCHOA  
Bosque Protector Pasochoa

### **3.5.6.- UYUMBICHO**

- RESTAURANTE LA MATILDE  
Autopista Valle de los Chillos Telf. 2 317-476

## CAPITULO IV

### 4.- PROPUESTA DE TRABAJO

Resulta innegable la existencia de una importante cantidad de atractivos turísticos en la Ciudad de Machachi y en su entorno.

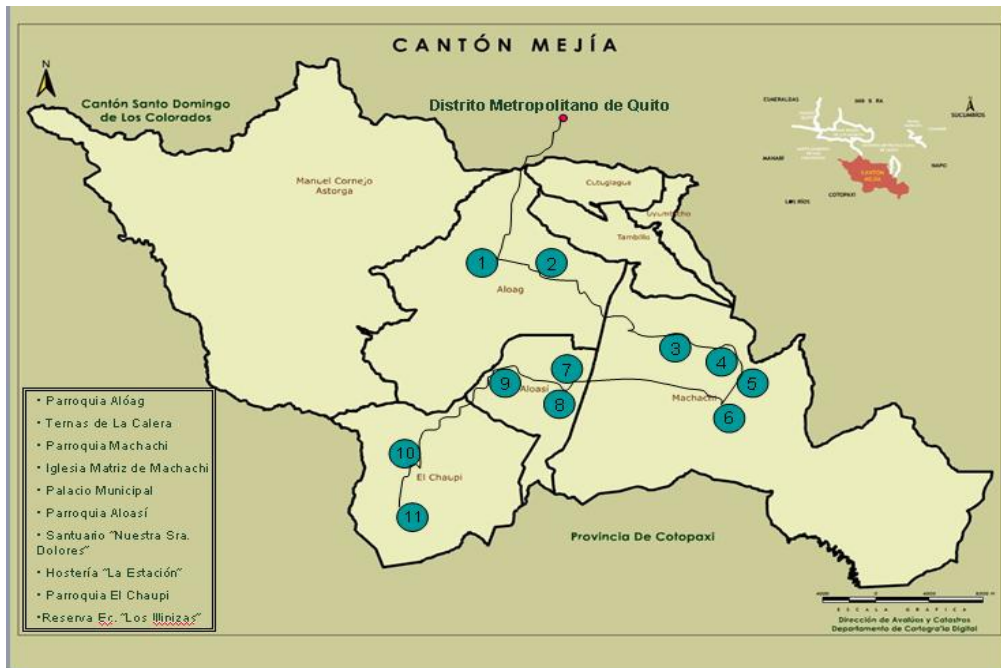
Así mismo, como en el caso de muchos lugares del país, es evidente la realización de recorridos turísticos, circuitos turísticos, paquetes turísticos, etc., para fomentar el turismo en cada uno de los sectores, hecho que se evidenció tan solo con empezar mi investigación acerca de dichos sitios.

La ubicación geográfica de Machachi, la presencia de un importante número de personas que llegan a esta ciudad por motivos de trabajo, negocios y paseo, así como la existencia de los atractivos turísticos investigados, hacen necesario contar con un mecanismo para divulgar las bondades de Machachi y sus alrededores.

Para nadie es desconocido el hecho de que el turismo siempre será una fuente alternativa de ingresos para sus actores, pero eso solamente sucederá cuando los posibles visitantes tengan por lo menos una información inicial sobre los sitios que puede visitar, y porque no decirlo un consejo de donde no más visitar.

Consecuentemente, se hace necesario que el Cantón Mejía cuente con la Realización de Recorridos Turísticos en el Cantón Mejía, puesto que se incluirá dentro de estos recorridos a todas y cada una de las parroquias que tienen sus hermosos atractivos turísticos, y sitios con mayor frecuencia turística y para dar a conocer los más importantes aspectos de sus bellezas, tanto naturales como culturales. Pero este trabajo investigativo no quiere quedarse solamente en el diagnóstico de una necesidad, sino que pretende proponer de manera concreta alternativas para recorrer este rincón del país, las mismas que se desarrollan a continuación:

## 4.1.- RECORRIDO TURISTICO I



| PARROQUIA ALOAG                |   |   |             |                                   |                   |                       |                |                        |             |   |           |       |         |       |
|--------------------------------|---|---|-------------|-----------------------------------|-------------------|-----------------------|----------------|------------------------|-------------|---|-----------|-------|---------|-------|
| Tipo                           | Parroquia   | <b>PROYECTO DE ADMINISTRACION TURISTICA</b>   |             |                                   |                   |                       |                |                        |             |   |           |       |         |       |
| Subtipo                        | Zona urbana   |   |             |                                   |                   |                       |                |                        |             |   |           |       |         |       |
| Categoría                      | Ciudad  |   |             |                                   |                   |                       |                |                        |             |   |           |       |         |       |
| <b>DESCRIPCION</b>             | Parroquia con leyenda cuyo nombre descrito por historiadores significa "Niña Mimada" y en lengua caribe "terreno extendido". Nació como parroquia eclesiástica en 1745 y nunca terminó su jornada de lucha, confundándose en las duras batallas de la libertad con los Camino, Pazmiño, Cando, Carpio y otros hijos ilustres. | <b>ESTADO DE CONSERVACION</b>   |             |                                   |                   |                       |                |                        |             |   |           |       |         |       |
| <b>UBICACION</b>               | <table border="1"> <tr><td>PARROQUIA:</td><td>Alóag</td></tr> <tr><td>CANTON:</td><td>Mejía</td></tr> <tr><td>PROVINCIA:</td><td>Pichincha</td></tr> <tr><td>LOCALIZACION:</td><td>Zona urbana</td></tr> </table>   | PARROQUIA:  | Alóag       | CANTON:                           | Mejía             | PROVINCIA:            | Pichincha      | LOCALIZACION:          | Zona urbana | <table border="1"> <tr><td>ATRACTIVO</td><td>Alóag</td></tr> <tr><td>ENTORNO</td><td>Mejía</td></tr> </table> | ATRACTIVO | Alóag | ENTORNO | Mejía |
| PARROQUIA:                     | Alóag   |   |             |                                   |                   |                       |                |                        |             |   |           |       |         |       |
| CANTON:                        | Mejía   |   |             |                                   |                   |                       |                |                        |             |   |           |       |         |       |
| PROVINCIA:                     | Pichincha   |   |             |                                   |                   |                       |                |                        |             |   |           |       |         |       |
| LOCALIZACION:                  | Zona urbana   |   |             |                                   |                   |                       |                |                        |             |   |           |       |         |       |
| ATRACTIVO                      | Alóag   |   |             |                                   |                   |                       |                |                        |             |   |           |       |         |       |
| ENTORNO                        | Mejía   |   |             |                                   |                   |                       |                |                        |             |   |           |       |         |       |
| <b>ACTIVIDADES O USOS</b>      | Parroquia en donde está asentada una de las industrias más solventes del cantón : ADELCA o Acerías del Ecuador. Mercado pujante del cantón, extendió sus brazos para unir la costa con la sierra, a través de la carretera nacional.  | <b>PROXIMIDADES Y CERCANÍAS</b>   |             |                                   |                   |                       |                |                        |             |   |           |       |         |       |
| <b>ACTIVIDADES POTENCIALES</b> | Turismo arquitectónico  | <table border="1"> <tr><td>POBLADOS</td><td>Quito 35 Km<br/>Guayaquil 418,6 Km</td></tr> </table>   | POBLADOS    | Quito 35 Km<br>Guayaquil 418,6 Km |                   |                       |                |                        |             |   |           |       |         |       |
| POBLADOS                       | Quito 35 Km<br>Guayaquil 418,6 Km   |   |             |                                   |                   |                       |                |                        |             |   |           |       |         |       |
|                                |   | <b>CARACTERISTICAS FISICAS</b>  |             |                                   |                   |                       |                |                        |             |   |           |       |         |       |
|                                |   | <table border="1"> <tr><td>ALTURA</td><td>2922 m. s. n. m.</td></tr> <tr><td>TEMPERATURA</td><td>10 Grados Centígrados</td></tr> <tr><td>PRECIPITACION</td><td>1800 m. m/año</td></tr> </table>                                     | ALTURA      | 2922 m. s. n. m.                  | TEMPERATURA       | 10 Grados Centígrados | PRECIPITACION  | 1800 m. m/año          |             |   |           |       |         |       |
| ALTURA                         | 2922 m. s. n. m.  |   |             |                                   |                   |                       |                |                        |             |   |           |       |         |       |
| TEMPERATURA                    | 10 Grados Centígrados   |   |             |                                   |                   |                       |                |                        |             |   |           |       |         |       |
| PRECIPITACION                  | 1800 m. m/año   |   |             |                                   |                   |                       |                |                        |             |   |           |       |         |       |
|                                |   | <b>VIAS Y FORMAS DE ACCESO</b>  |             |                                   |                   |                       |                |                        |             |   |           |       |         |       |
|                                |   | Los buses de las Cooperativas "Mejía " o "Carlos Brito Benavides", que salen desde el Terminal Terrestre Cumandá, pertenecen a la Ciudad de Machachi.   |             |                                   |                   |                       |                |                        |             |   |           |       |         |       |
|                                |   | Otra alternativa desde la ciudad de Quito es por la Autopista del Valle los Chilllos, hasta el desvío del sector de Tambillo, Alóag para llegar al desvío para la costa y sierra.   |             |                                   |                   |                       |                |                        |             |   |           |       |         |       |
|                                |   | <b>TEMPORADAS DE ACCESO</b>   |             |                                   |                   |                       |                |                        |             |   |           |       |         |       |
|                                |   | <table border="1"> <tr><td>DIAS AL AÑO</td><td>365</td></tr> <tr><td>DIAS AL MES</td><td>30</td></tr> <tr><td>HORAS AL DIA</td><td>24</td></tr> </table>  | DIAS AL AÑO | 365                               | DIAS AL MES       | 30                    | HORAS AL DIA   | 24                     |             |   |           |       |         |       |
| DIAS AL AÑO                    | 365   |   |             |                                   |                   |                       |                |                        |             |   |           |       |         |       |
| DIAS AL MES                    | 30  |   |             |                                   |                   |                       |                |                        |             |   |           |       |         |       |
| HORAS AL DIA                   | 24  |   |             |                                   |                   |                       |                |                        |             |   |           |       |         |       |
|                                |   | <b>FRECUENCIA</b>   |             |                                   |                   |                       |                |                        |             |   |           |       |         |       |
|                                |   | Diaria  |             |                                   |                   |                       |                |                        |             |   |           |       |         |       |
|                                |   | <b>ASOCIACION CON OTROS</b>   |             |                                   |                   |                       |                |                        |             |   |           |       |         |       |
|                                |   | Ambato  |             |                                   |                   |                       |                |                        |             |   |           |       |         |       |
|                                |   | Santo Domingo de los Colorados  |             |                                   |                   |                       |                |                        |             |   |           |       |         |       |
|                                |   | <b>DIFUSION DEL ATRACTIVO</b>   |             |                                   |                   |                       |                |                        |             |   |           |       |         |       |
|                                |   | Local   |             |                                   |                   |                       |                |                        |             |   |           |       |         |       |
|                                |   | Provincial  |             |                                   |                   |                       |                |                        |             |   |           |       |         |       |
|                                |   | Nacional  |             |                                   |                   |                       |                |                        |             |   |           |       |         |       |
|                                |   | Internacional   |             |                                   |                   |                       |                |                        |             |   |           |       |         |       |
|                                |   | <b>INFRAESTRUCTURA BASICA</b>   |             |                                   |                   |                       |                |                        |             |   |           |       |         |       |
|                                |   | <table border="1"> <tr><td>Agua</td><td>Potable</td></tr> <tr><td>Energía eléctrica</td><td>Interconectados</td></tr> <tr><td>Alcantarillado</td><td>Red Pública</td></tr> <tr><td>Telefonía</td><td>Red Pública</td></tr> </table> | Agua        | Potable                           | Energía eléctrica | Interconectados       | Alcantarillado | Red Pública            | Telefonía   | Red Pública   |           |       |         |       |
| Agua                           | Potable   |   |             |                                   |                   |                       |                |                        |             |   |           |       |         |       |
| Energía eléctrica              | Interconectados   |   |             |                                   |                   |                       |                |                        |             |   |           |       |         |       |
| Alcantarillado                 | Red Pública   |   |             |                                   |                   |                       |                |                        |             |   |           |       |         |       |
| Telefonía                      | Red Pública   |   |             |                                   |                   |                       |                |                        |             |   |           |       |         |       |
|                                |   | <b>FACILIDADES TURISTICAS</b>   |             |                                   |                   |                       |                |                        |             |   |           |       |         |       |
|                                |   | <table border="1"> <tr><td>Alojamiento</td><td>Hosterías, Hoteles</td></tr> <tr><td>Alimentación</td><td>Bares, Restaurantes</td></tr> <tr><td>Transporte</td><td>Bus, taxis, camionetas</td></tr> </table>                         | Alojamiento | Hosterías, Hoteles                | Alimentación      | Bares, Restaurantes   | Transporte     | Bus, taxis, camionetas |             |   |           |       |         |       |
| Alojamiento                    | Hosterías, Hoteles  |   |             |                                   |                   |                       |                |                        |             |   |           |       |         |       |
| Alimentación                   | Bares, Restaurantes   |   |             |                                   |                   |                       |                |                        |             |   |           |       |         |       |
| Transporte                     | Bus, taxis, camionetas  |   |             |                                   |                   |                       |                |                        |             |   |           |       |         |       |

| TERMAS DE LA CALERA            |   |  |
|--------------------------------|---|--|
| Tipo                           | Aguas Subterráneas  | <b>PROYECTO DE ADMINISTRACION TURISTICA</b>  |
| Subtipo                        | Aguas Naturales   |  |
| Categoría                      | Sitio Natural   |  |
| <b>DESCRIPCION</b>             | La Terma La Calera, se encuentra ubicada en la Hacienda del mismo nombre, junto a una pequeña cascada y esto es un hecho que produce una sensación particular a la gente que la visita ya que en el mislugar se cuenta con agua fría de la cascada y agua caliente de la terma. | <b>ESTADO DE CONSERVACION</b><br>ATRACTIVO: Alóag<br>ENTORNO: Mejía  |
| <b>UBICACION</b>               | PARROQUIA: Alóag<br>CANTON: Mejía<br>PROVINCIA: Pichincha<br>LOCALIZACION: Zona rural   | <b>PROXIMIDADES Y CERCANIAS</b><br>POBLADOS: Quito 38 Km<br>Sangolquí 20 Km  |
| <b>ACTIVIDADES O USOS</b>      | Es un lugar muy especial en donde se puede realizar rafting, además de ser caracterizado como un balneario natural lo que genera ser como aguas medicinales.  | <b>CARACTERISTICAS FISICAS</b><br>ALTURA: 4722 m.s.n.m.<br>TEMPERATURA: 10 - 15 Grados Centígrados<br>PRECIPITACION: 1500 m.m/año  |
| <b>ACTIVIDADES POTENCIALES</b> | Jardín botánico, paseo a caballo, etc.  | <b>VIAS Y FORMAS DE ACCESO</b><br>Los buses de las Cooperativas "Mejía " o "Carlos Brito Benavides", que salen desde el Terminal Terrestre Cumandá, pertenecen a la Ciudad de Machachi.<br>Otra alternativa desde la ciudad de Quito es por la Autopista del Valle los Chillos, hasta el desvío del sector de Tambillo, Alóag para llegar al desvío para la costa y sierra |
|                                |   | <b>TEMPORADAS DE ACCESO</b><br>DIAS AL AÑO: 365<br>DIAS AL MES: 30<br>HORAS AL DIA: 24   |
|                                |   | "ITHI"   |
|                                |   | <b>FRECUENCIA</b><br>Diaria  |
|                                |   | <b>ASOCIACION CON OTROS</b><br>Fuentes de Tesalia<br>Carnaval de Amaguaña  |
|                                |   | <b>DIFUSION DEL ATRACTIVO</b><br>Local<br>Provincial<br>Nacional<br>Internacional  |
|                                |   | <b>INFRAESTRUCTURA BASICA</b><br>Agua: Entubada<br>Energía eléctrica: Interconectados<br>Alcantarillado: Red Pública<br>Telefonía: Móvil   |
|                                |   | <b>FACILIDADES TURISTICAS</b><br>Alojamiento: Hosterías, Hoteles<br>Alimentación: Bares, Restaurantes<br>Transporte: Bus, taxis, camionetas  |

| PARROQUIA MACHACHI             |   |   |
|--------------------------------|---|---|
| Tipo                           | Parroquia   | <b>PROYECTO DE ADMINISTRACION TURISTICA</b>   |
| Subtipo                        | Zona urbana   |   |
| Categoría                      | Ciudad  |   |
| <b>DESCRIPCION</b>             | Principal centro urbano, es la cabecera cantonal, es la parroquia más desarrollada etimológicamente significa gran terreno activo, es un lugar donde no muere el verdor de los campos, ciudad con calles adornadas por el tiempo con casas muy pintorescas que lo adornan, en el centro el Parque Sebastián de Benalcázar, Municipio. | <b>ESTADO DE CONSERVACION</b><br>ATRACTIVO: Machachi<br>ENTORNO: Mejía  |
| <b>UBICACION</b>               | PARROQUIA: Machachi<br>CANTON: Mejía<br>PROVINCIA: Pichincha<br>LOCALIZACION: Zona urbana   | <b>PROXIMIDADES Y CERCANIAS</b><br>POBLADOS: Quito 36 Km<br>Santo Domingo 148,5 Km  |
| <b>ACTIVIDADES O USOS</b>      | En esta parroquia funcionan la I. Municipalidad de Mejía, se encuentran prestigiosas instituciones privadas, educativas que por su arquitectura son consideradas bienes patrimoniales, formadoras de ciudadanos ilustres del cantón.  | <b>CARACTERISTICAS FISICAS</b><br>ALTURA: 3100 m.s.n.m.<br>TEMPERATURA: 18 Grados Centígrados<br>PRECIPITACION: 1800 m.m/año  |
| <b>ACTIVIDADES POTENCIALES</b> | Turismo arquitectónico  | <b>VIAS Y FORMAS DE ACCESO</b><br>Los buses de las Cooperativas "Mejía " o "Carlos Brito Benavides", que salen desde el Terminal Terrestre Cumandá, pertenecen a la Ciudad de Machachi.<br>Otra alternativa desde la ciudad de Quito es por la Autopista del Valle los Chillos, hasta el desvío del sector de Tambillo, Alóag para llegar a la entrada principal. |
|                                |   | <b>TEMPORADAS DE ACCESO</b><br>DIAS AL AÑO: 365<br>DIAS AL MES: 30<br>HORAS AL DIA: 24  |
|                                |   | "ITHI"  |
|                                |   | <b>FRECUENCIA</b><br>Diaria   |
|                                |   | <b>ASOCIACION CON OTROS</b><br>Santo Domingo de los Colorados<br>Saquisilí  |
|                                |   | <b>DIFUSION DEL ATRACTIVO</b><br>Local<br>Provincial<br>Nacional<br>Internacional   |
|                                |   | <b>INFRAESTRUCTURA BASICA</b><br>Agua: Potable<br>Energía eléctrica: Interconectados<br>Alcantarillado: Red Pública<br>Telefonía: Red Pública   |
|                                |   | <b>FACILIDADES TURISTICAS</b><br>Alojamiento: Hosterías, Hoteles<br>Alimentación: Bares, Restaurantes<br>Transporte: Bus, taxis, camionetas   |

| IGLESIA MATRIZ DE MACHACHI     |   |  |
|--------------------------------|---|--|
| Tipo                           | Cultural  | <b>PROYECTO DE ADMINISTRACION TURISTICA</b>  |
| Subtipo                        | Arquitectura religiosa  |  |
| Categoría                      | Manifestación Cultural  |  |
| <b>DESCRIPCION</b>             | En 1901, se inició la construcción de la Iglesia matriz de Machachi, proceso que iba a tardar aproximadamente treinta años. El templo ha sido restaurado por dos ocasiones en 1950 y 1976. El hermoso paisaje natural del cantón Mejía invita a disfrutar de los atractivos culturales que posee. | <b>ESTADO DE CONSERVACION</b><br>ATRACTIVO: Machachi<br>ENTORNO: Mejía   |
| <b>UBICACION</b>               | PARROQUIA: Machachi<br>CANTON: Mejía<br>PROVINCIA: Pichincha<br>LOCALIZACION: Zona urbana   | <b>PROXIMIDADES Y CERCANIAS</b><br>POBLADOS: Uyumbicho 4 Km<br>Amaguaña 4 1/2 Km   |
| <b>ACTIVIDADES O USOS</b>      | De uso litúrgico ceremonial, constituye una Iglesia singular, posiblemente la única de la región con cuatro torres. Además su ubicación está en la calle que ingresa al centro de la Plaza de población.  | <b>CARACTERISTICAS FISICAS</b><br>ALTURA: 2740 m.s.n.m.<br>TEMPERATURA: 16 Grados Centígrados<br>PRECIPITACION: 1300 m.m/año   |
| <b>ACTIVIDADES POTENCIALES</b> | Turismo religioso   | <b>VIAS Y FORMAS DE ACCESO</b><br>Los buses de las Cooperativas "Mejía " o "Carlos Brito Benavides", que salen desde el Terminal Terrestre Cumandá, pertenecen a la Ciudad de Machachi.<br>Otra alternativa desde la ciudad de Quito es por la Autopista del Valle los Chillos, hasta el desvío del sector de Tambillo, Alóag, y para llegar a la entrada de Machachi. |
|                                |   | <b>TEMPORADAS DE ACCESO</b><br>DIAS AL AÑO: 365<br>DIAS AL MES: 30<br>HORAS AL DIA: 24   |
|                                |   | "ITHI"   |
|                                |   | <b>FRECUENCIA</b><br>Diaria  |
|                                |   | <b>ASOCIACION CON OTROS</b><br>Centro Histórico de Quito<br>Centro Histórico de Latacunga  |
|                                |   | <b>DIFUSION DEL ATRACTIVO</b><br>Local<br>Provincial<br>Nacional<br>Internacional  |
|                                |   | <b>INFRAESTRUCTURA BASICA</b><br>Agua: Potable<br>Energía eléctrica: Interconectados<br>Alcantarillado: Red Pública<br>Telefonía: Red Pública  |
|                                |   | <b>FACILIDADES TURISTICAS</b><br>Alojamiento: Hosterías, Hoteles<br>Alimentación: Bares, Restaurantes<br>Transporte: Bus, taxis, camionetas  |

| PALACIO MUNICIPAL              |  |  |             |                    |                  |                       |                |                        |             |  |           |          |         |       |
|--------------------------------|--|--|-------------|--------------------|------------------|-----------------------|----------------|------------------------|-------------|--|-----------|----------|---------|-------|
| Tipo                           | Cultural   | <b>PROYECTO DE ADMINISTRACION TURISTICA</b>  |             |                    |                  |                       |                |                        |             |  |           |          |         |       |
| Subtipo                        | Arquitectura Municipal   |  |             |                    |                  |                       |                |                        |             |  |           |          |         |       |
| Categoría                      | Manifestación Cultural   |  |             |                    |                  |                       |                |                        |             |  |           |          |         |       |
| <b>DESCRIPCION</b>             | En 1944, se inició la construcción del Palacio Municipal, el mismo que está ubicado frente al Parque Central, está en medio del corazón de la Ciudad de Machachi. En el año 2001 se realizó su reestructuración conservando su estilo arquitectónico. En el funciona el l. Municipio de Mejía. | <b>ESTADO DE CONSERVACION</b>  |             |                    |                  |                       |                |                        |             |  |           |          |         |       |
| <b>UBICACION</b>               | <table border="1"> <tr><td>PARROQUIA:</td><td>Machachi</td></tr> <tr><td>CANTON:</td><td>Mejía</td></tr> <tr><td>PROVINCIA:</td><td>Pichincha</td></tr> <tr><td>LOCALIZACION:</td><td>Zona urbana</td></tr> </table>   | PARROQUIA:   | Machachi    | CANTON:            | Mejía            | PROVINCIA:            | Pichincha      | LOCALIZACION:          | Zona urbana | <table border="1"> <tr><td>ATRACTIVO</td><td>Machachi</td></tr> <tr><td>ENTORNO</td><td>Mejía</td></tr> </table> | ATRACTIVO | Machachi | ENTORNO | Mejía |
| PARROQUIA:                     | Machachi   |  |             |                    |                  |                       |                |                        |             |  |           |          |         |       |
| CANTON:                        | Mejía  |  |             |                    |                  |                       |                |                        |             |  |           |          |         |       |
| PROVINCIA:                     | Pichincha  |  |             |                    |                  |                       |                |                        |             |  |           |          |         |       |
| LOCALIZACION:                  | Zona urbana  |  |             |                    |                  |                       |                |                        |             |  |           |          |         |       |
| ATRACTIVO                      | Machachi   |  |             |                    |                  |                       |                |                        |             |  |           |          |         |       |
| ENTORNO                        | Mejía  |  |             |                    |                  |                       |                |                        |             |  |           |          |         |       |
| <b>ACTIVIDADES O USOS</b>      | En el funciona la Ilustre Municipalidad de Mejía, institución que acoge a los mandatarios del cantón, los mismos que son elegidos por voto popular que dirigen los destinos de este hermoso terruño.   | <b>PROXIMIDADES Y CERCANIAS</b>  |             |                    |                  |                       |                |                        |             |  |           |          |         |       |
| <b>ACTIVIDADES POTENCIALES</b> | Turismo arquitectónico   | <table border="1"> <tr><td>POBLADOS</td><td>Alóag 6 Km</td></tr> <tr><td></td><td>Tambillo 14 Km</td></tr> </table>  | POBLADOS    | Alóag 6 Km         |                  | Tambillo 14 Km        |                |                        |             |  |           |          |         |       |
| POBLADOS                       | Alóag 6 Km   |  |             |                    |                  |                       |                |                        |             |  |           |          |         |       |
|                                | Tambillo 14 Km   |  |             |                    |                  |                       |                |                        |             |  |           |          |         |       |
|                                |  | <b>CARACTERISTICAS FISICAS</b>   |             |                    |                  |                       |                |                        |             |  |           |          |         |       |
|                                |  | <table border="1"> <tr><td>ALTURA</td><td>2740 m. s. n. m.</td></tr> <tr><td>TEMPERATURA</td><td>16 Grados Centígrados</td></tr> <tr><td>PRECIPITACION</td><td>1300 m. m/año</td></tr> </table>                                    | ALTURA      | 2740 m. s. n. m.   | TEMPERATURA      | 16 Grados Centígrados | PRECIPITACION  | 1300 m. m/año          |             |  |           |          |         |       |
| ALTURA                         | 2740 m. s. n. m.   |  |             |                    |                  |                       |                |                        |             |  |           |          |         |       |
| TEMPERATURA                    | 16 Grados Centígrados  |  |             |                    |                  |                       |                |                        |             |  |           |          |         |       |
| PRECIPITACION                  | 1300 m. m/año  |  |             |                    |                  |                       |                |                        |             |  |           |          |         |       |
|                                |  | <b>VIAS Y FORMAS DE ACCESO</b>   |             |                    |                  |                       |                |                        |             |  |           |          |         |       |
|                                |  | Los buses de las Cooperativas "Mejía " o "Carlos Brito Benavides", que salen desde el Terminal Terrestre Cumandá, pertenecen a la Ciudad de Machachi.  |             |                    |                  |                       |                |                        |             |  |           |          |         |       |
|                                |  | Otra alternativa desde la ciudad de Quito es por la Auto-pista del Valle los Chilllos, hasta el desvío del sector de Tambillo, Alóag, y para llegar a la entreda de Machachi.  |             |                    |                  |                       |                |                        |             |  |           |          |         |       |
|                                |  | <b>TEMPORADAS DE ACCESO</b>  |             |                    |                  |                       |                |                        |             |  |           |          |         |       |
|                                |  | <table border="1"> <tr><td>DIAS AL AÑO</td><td>365</td></tr> <tr><td>DIAS AL MES</td><td>30</td></tr> <tr><td>HORAS AL DIA</td><td>24</td></tr> </table>   | DIAS AL AÑO | 365                | DIAS AL MES      | 30                    | HORAS AL DIA   | 24                     |             |  |           |          |         |       |
| DIAS AL AÑO                    | 365  |  |             |                    |                  |                       |                |                        |             |  |           |          |         |       |
| DIAS AL MES                    | 30   |  |             |                    |                  |                       |                |                        |             |  |           |          |         |       |
| HORAS AL DIA                   | 24   |  |             |                    |                  |                       |                |                        |             |  |           |          |         |       |
|                                |  | "ITHI"   |             |                    |                  |                       |                |                        |             |  |           |          |         |       |
|                                |  | <b>FRECUENCIA</b>  |             |                    |                  |                       |                |                        |             |  |           |          |         |       |
|                                |  | Diaria   |             |                    |                  |                       |                |                        |             |  |           |          |         |       |
|                                |  | <b>ASOCIACION CON OTROS</b>  |             |                    |                  |                       |                |                        |             |  |           |          |         |       |
|                                |  | Palacio de Gobierno  |             |                    |                  |                       |                |                        |             |  |           |          |         |       |
|                                |  | Centro Histórico de Quito  |             |                    |                  |                       |                |                        |             |  |           |          |         |       |
|                                |  | <b>DIFUSION DEL ATRACTIVO</b>  |             |                    |                  |                       |                |                        |             |  |           |          |         |       |
|                                |  | Local  |             |                    |                  |                       |                |                        |             |  |           |          |         |       |
|                                |  | Provincial   |             |                    |                  |                       |                |                        |             |  |           |          |         |       |
|                                |  | Nacional   |             |                    |                  |                       |                |                        |             |  |           |          |         |       |
|                                |  | Internacional  |             |                    |                  |                       |                |                        |             |  |           |          |         |       |
|                                |  | <b>INFRAESTRUCTURA BASICA</b>  |             |                    |                  |                       |                |                        |             |  |           |          |         |       |
|                                |  | <table border="1"> <tr><td>Agua</td><td>Potable</td></tr> <tr><td>Energía eléctric</td><td>Interconectados</td></tr> <tr><td>Alcantarillado</td><td>Red Pública</td></tr> <tr><td>Telefonía</td><td>Red Pública</td></tr> </table> | Agua        | Potable            | Energía eléctric | Interconectados       | Alcantarillado | Red Pública            | Telefonía   | Red Pública  |           |          |         |       |
| Agua                           | Potable  |  |             |                    |                  |                       |                |                        |             |  |           |          |         |       |
| Energía eléctric               | Interconectados  |  |             |                    |                  |                       |                |                        |             |  |           |          |         |       |
| Alcantarillado                 | Red Pública  |  |             |                    |                  |                       |                |                        |             |  |           |          |         |       |
| Telefonía                      | Red Pública  |  |             |                    |                  |                       |                |                        |             |  |           |          |         |       |
|                                |  | <b>FACILIDADES TURISTICAS</b>  |             |                    |                  |                       |                |                        |             |  |           |          |         |       |
|                                |  | <table border="1"> <tr><td>Alojamiento</td><td>Hosterías, Hoteles</td></tr> <tr><td>Alimentación</td><td>Bares, Restaurantes</td></tr> <tr><td>Transporte</td><td>Bus, taxis, camionetas</td></tr> </table>                        | Alojamiento | Hosterías, Hoteles | Alimentación     | Bares, Restaurantes   | Transporte     | Bus, taxis, camionetas |             |  |           |          |         |       |
| Alojamiento                    | Hosterías, Hoteles   |  |             |                    |                  |                       |                |                        |             |  |           |          |         |       |
| Alimentación                   | Bares, Restaurantes  |  |             |                    |                  |                       |                |                        |             |  |           |          |         |       |
| Transporte                     | Bus, taxis, camionetas   |  |             |                    |                  |                       |                |                        |             |  |           |          |         |       |

| PASEO PROCESIONAL DEL CHAGRA   |  |  |             |                    |                  |                       |                |                        |             |  |           |          |         |       |
|--------------------------------|--|--|-------------|--------------------|------------------|-----------------------|----------------|------------------------|-------------|--|-----------|----------|---------|-------|
| Tipo                           | Etnografía   | <b>PROYECTO DE ADMINISTRACION TURISTICA</b>  |             |                    |                  |                       |                |                        |             |  |           |          |         |       |
| Subtipo                        | Manifestación Religiosa  |  |             |                    |                  |                       |                |                        |             |  |           |          |         |       |
| Categoría                      | Manifestación Cultural   |  |             |                    |                  |                       |                |                        |             |  |           |          |         |       |
| <b>DESCRIPCION</b>             | Su origen se remonta a la última erupción del Volcán Cotopaxi en 1886. Los habitantes de la zona ante la desesperación de este acontecimiento y dada su ciega fe religiosa, acudieron al párroco de ese entonces a solicitar que se trasladase al Señor de la Santa Escuela a las laderas del volcán. Los chagras feligreses montaban a caballo dando origen al Paseo Procesional. | <b>ESTADO DE CONSERVACION</b>  |             |                    |                  |                       |                |                        |             |  |           |          |         |       |
| <b>UBICACION</b>               | <table border="1"> <tr><td>PARROQUIA:</td><td>Machachi</td></tr> <tr><td>CANTON:</td><td>Mejía</td></tr> <tr><td>PROVINCIA:</td><td>Pichincha</td></tr> <tr><td>LOCALIZACION:</td><td>Zona urbana</td></tr> </table>   | PARROQUIA:   | Machachi    | CANTON:            | Mejía            | PROVINCIA:            | Pichincha      | LOCALIZACION:          | Zona urbana | <table border="1"> <tr><td>ATRACTIVO</td><td>Machachi</td></tr> <tr><td>ENTORNO</td><td>Mejía</td></tr> </table> | ATRACTIVO | Machachi | ENTORNO | Mejía |
| PARROQUIA:                     | Machachi   |  |             |                    |                  |                       |                |                        |             |  |           |          |         |       |
| CANTON:                        | Mejía  |  |             |                    |                  |                       |                |                        |             |  |           |          |         |       |
| PROVINCIA:                     | Pichincha  |  |             |                    |                  |                       |                |                        |             |  |           |          |         |       |
| LOCALIZACION:                  | Zona urbana  |  |             |                    |                  |                       |                |                        |             |  |           |          |         |       |
| ATRACTIVO                      | Machachi   |  |             |                    |                  |                       |                |                        |             |  |           |          |         |       |
| ENTORNO                        | Mejía  |  |             |                    |                  |                       |                |                        |             |  |           |          |         |       |
| <b>ACTIVIDADES O USOS</b>      | En el Paseo Procesional del Chagra desfilan todos los dueños de Haciendas así como invitados de otros pueblos, además comparsas, bandas de pueblo, representaciones de instituciones educativas, bancarias, así como autoridades.  | <b>PROXIMIDADES Y CERCANIAS</b>  |             |                    |                  |                       |                |                        |             |  |           |          |         |       |
| <b>ACTIVIDADES POTENCIALES</b> | Caminatas a lugaresaledaños, camping.  | <table border="1"> <tr><td>POBLADOS</td><td>Quito 35 Km</td></tr> <tr><td></td><td>Sangolquí 15 Km</td></tr> </table>  | POBLADOS    | Quito 35 Km        |                  | Sangolquí 15 Km       |                |                        |             |  |           |          |         |       |
| POBLADOS                       | Quito 35 Km  |  |             |                    |                  |                       |                |                        |             |  |           |          |         |       |
|                                | Sangolquí 15 Km  |  |             |                    |                  |                       |                |                        |             |  |           |          |         |       |
|                                |  | <b>CARACTERISTICAS FISICAS</b>   |             |                    |                  |                       |                |                        |             |  |           |          |         |       |
|                                |  | <table border="1"> <tr><td>ALTURA</td><td>2940 m. s. n. m.</td></tr> <tr><td>TEMPERATURA</td><td>13 Grados Centígrados</td></tr> <tr><td>PRECIPITACION</td><td>900 m. m/año</td></tr> </table>                                     | ALTURA      | 2940 m. s. n. m.   | TEMPERATURA      | 13 Grados Centígrados | PRECIPITACION  | 900 m. m/año           |             |  |           |          |         |       |
| ALTURA                         | 2940 m. s. n. m.   |  |             |                    |                  |                       |                |                        |             |  |           |          |         |       |
| TEMPERATURA                    | 13 Grados Centígrados  |  |             |                    |                  |                       |                |                        |             |  |           |          |         |       |
| PRECIPITACION                  | 900 m. m/año   |  |             |                    |                  |                       |                |                        |             |  |           |          |         |       |
|                                |  | <b>VIAS Y FORMAS DE ACCESO</b>   |             |                    |                  |                       |                |                        |             |  |           |          |         |       |
|                                |  | Los buses de las Cooperativas "Mejía " o "Carlos Brito Benavides", que salen desde el Terminal Terrestre Cumandá, pertenecen a la Ciudad de Machachi.  |             |                    |                  |                       |                |                        |             |  |           |          |         |       |
|                                |  | Otra alternativa desde la ciudad de Quito es por la Auto-pista del Valle los Chilllos, hasta el desvío del sector de Tambillo, Alóag, y para llegar a la entreda de Machachi.  |             |                    |                  |                       |                |                        |             |  |           |          |         |       |
|                                |  | <b>TEMPORADAS DE ACCESO</b>  |             |                    |                  |                       |                |                        |             |  |           |          |         |       |
|                                |  | <table border="1"> <tr><td>DIAS AL AÑO</td><td>365</td></tr> <tr><td>DIAS AL MES</td><td>30</td></tr> <tr><td>HORAS AL DIA</td><td>24</td></tr> </table>   | DIAS AL AÑO | 365                | DIAS AL MES      | 30                    | HORAS AL DIA   | 24                     |             |  |           |          |         |       |
| DIAS AL AÑO                    | 365  |  |             |                    |                  |                       |                |                        |             |  |           |          |         |       |
| DIAS AL MES                    | 30   |  |             |                    |                  |                       |                |                        |             |  |           |          |         |       |
| HORAS AL DIA                   | 24   |  |             |                    |                  |                       |                |                        |             |  |           |          |         |       |
|                                |  | "ITHI"   |             |                    |                  |                       |                |                        |             |  |           |          |         |       |
|                                |  | <b>FRECUENCIA</b>  |             |                    |                  |                       |                |                        |             |  |           |          |         |       |
|                                |  | Diaria   |             |                    |                  |                       |                |                        |             |  |           |          |         |       |
|                                |  | <b>ASOCIACION CON OTROS</b>  |             |                    |                  |                       |                |                        |             |  |           |          |         |       |
|                                |  | Machachi   |             |                    |                  |                       |                |                        |             |  |           |          |         |       |
|                                |  | Fuentes de Tesalia   |             |                    |                  |                       |                |                        |             |  |           |          |         |       |
|                                |  | <b>DIFUSION DEL ATRACTIVO</b>  |             |                    |                  |                       |                |                        |             |  |           |          |         |       |
|                                |  | Local  |             |                    |                  |                       |                |                        |             |  |           |          |         |       |
|                                |  | Provincial   |             |                    |                  |                       |                |                        |             |  |           |          |         |       |
|                                |  | Nacional   |             |                    |                  |                       |                |                        |             |  |           |          |         |       |
|                                |  | Internacional  |             |                    |                  |                       |                |                        |             |  |           |          |         |       |
|                                |  | <b>INFRAESTRUCTURA BASICA</b>  |             |                    |                  |                       |                |                        |             |  |           |          |         |       |
|                                |  | <table border="1"> <tr><td>Agua</td><td>Potable</td></tr> <tr><td>Energía eléctric</td><td>Interconectados</td></tr> <tr><td>Alcantarillado</td><td>Red Pública</td></tr> <tr><td>Telefonía</td><td>Red Pública</td></tr> </table> | Agua        | Potable            | Energía eléctric | Interconectados       | Alcantarillado | Red Pública            | Telefonía   | Red Pública  |           |          |         |       |
| Agua                           | Potable  |  |             |                    |                  |                       |                |                        |             |  |           |          |         |       |
| Energía eléctric               | Interconectados  |  |             |                    |                  |                       |                |                        |             |  |           |          |         |       |
| Alcantarillado                 | Red Pública  |  |             |                    |                  |                       |                |                        |             |  |           |          |         |       |
| Telefonía                      | Red Pública  |  |             |                    |                  |                       |                |                        |             |  |           |          |         |       |
|                                |  | <b>FACILIDADES TURISTICAS</b>  |             |                    |                  |                       |                |                        |             |  |           |          |         |       |
|                                |  | <table border="1"> <tr><td>Alojamiento</td><td>Hosterías, Hoteles</td></tr> <tr><td>Alimentación</td><td>Bares, Restaurantes</td></tr> <tr><td>Transporte</td><td>Bus, taxis, camionetas</td></tr> </table>                        | Alojamiento | Hosterías, Hoteles | Alimentación     | Bares, Restaurantes   | Transporte     | Bus, taxis, camionetas |             |  |           |          |         |       |
| Alojamiento                    | Hosterías, Hoteles   |  |             |                    |                  |                       |                |                        |             |  |           |          |         |       |
| Alimentación                   | Bares, Restaurantes  |  |             |                    |                  |                       |                |                        |             |  |           |          |         |       |
| Transporte                     | Bus, taxis, camionetas   |  |             |                    |                  |                       |                |                        |             |  |           |          |         |       |

| PARROQUIA ALOASI               |  |  |             |                    |                  |                       |                |                        |             |  |           |        |         |       |
|--------------------------------|--|--|-------------|--------------------|------------------|-----------------------|----------------|------------------------|-------------|--|-----------|--------|---------|-------|
| Tipo                           | Parroquia  | <b>PROYECTO DE ADMINISTRACION TURISTICA</b>  |             |                    |                  |                       |                |                        |             |  |           |        |         |       |
| Subtipo                        | Zona urbana  |  |             |                    |                  |                       |                |                        |             |  |           |        |         |       |
| Categoría                      | Ciudad   |  |             |                    |                  |                       |                |                        |             |  |           |        |         |       |
| <b>DESCRIPCION</b>             | Tierra donde queda suspenso el viento, envolviéndose en la copa de sus bosques vigía que se desliza desde la Cordillera Occidental hacia el valle, hasta besar el labio del asfalto en la carretera Panamericana, por sus senderos, allá al comenzar el siglo XV, deambuló el cacique Zamora o Tuisunta, quien lo tenía instalado. | <b>ESTADO DE CONSERVACION</b>  |             |                    |                  |                       |                |                        |             |  |           |        |         |       |
| <b>UBICACION</b>               | <table border="1"> <tr><td>PARROQUIA:</td><td>Aloasi</td></tr> <tr><td>CANTON:</td><td>Mejía</td></tr> <tr><td>PROVINCIA:</td><td>Pichincha</td></tr> <tr><td>LOCALIZACION:</td><td>Zona urbana</td></tr> </table>   | PARROQUIA:   | Aloasi      | CANTON:            | Mejía            | PROVINCIA:            | Pichincha      | LOCALIZACION:          | Zona urbana | <table border="1"> <tr><td>ATRACTIVO</td><td>Aloasi</td></tr> <tr><td>ENTORNO</td><td>Mejía</td></tr> </table> | ATRACTIVO | Aloasi | ENTORNO | Mejía |
| PARROQUIA:                     | Aloasi   |  |             |                    |                  |                       |                |                        |             |  |           |        |         |       |
| CANTON:                        | Mejía  |  |             |                    |                  |                       |                |                        |             |  |           |        |         |       |
| PROVINCIA:                     | Pichincha  |  |             |                    |                  |                       |                |                        |             |  |           |        |         |       |
| LOCALIZACION:                  | Zona urbana  |  |             |                    |                  |                       |                |                        |             |  |           |        |         |       |
| ATRACTIVO                      | Aloasi   |  |             |                    |                  |                       |                |                        |             |  |           |        |         |       |
| ENTORNO                        | Mejía  |  |             |                    |                  |                       |                |                        |             |  |           |        |         |       |
| <b>ACTIVIDADES O USOS</b>      | En esta parroquia podemos visitar sitios naturales que son de gran afluencia turística, además podemos encontrar en esta parroquia los tanques reservorios de agua que sirven y dan servicio para las parroquias de Machachi, Aloasi y Tucuso.   | <b>PROXIMIDADES Y CERCANIAS</b>  |             |                    |                  |                       |                |                        |             |  |           |        |         |       |
| <b>ACTIVIDADES POTENCIALES</b> | Caminatas, camping, etc.   | <table border="1"> <tr><td>POBLADOS</td><td>Machachi 2 1/2 Km</td></tr> <tr><td></td><td>Quito 38 Km</td></tr> </table>  | POBLADOS    | Machachi 2 1/2 Km  |                  | Quito 38 Km           |                |                        |             |  |           |        |         |       |
| POBLADOS                       | Machachi 2 1/2 Km  |  |             |                    |                  |                       |                |                        |             |  |           |        |         |       |
|                                | Quito 38 Km  |  |             |                    |                  |                       |                |                        |             |  |           |        |         |       |
|                                |  | <b>CARACTERISTICAS FISICAS</b>   |             |                    |                  |                       |                |                        |             |  |           |        |         |       |
|                                |  | <table border="1"> <tr><td>ALTURA</td><td>3200 m. s. n. m.</td></tr> <tr><td>TEMPERATURA</td><td>17 Grados Centígrados</td></tr> <tr><td>PRECIPITACION</td><td>1800 m. m/año</td></tr> </table>                                    | ALTURA      | 3200 m. s. n. m.   | TEMPERATURA      | 17 Grados Centígrados | PRECIPITACION  | 1800 m. m/año          |             |  |           |        |         |       |
| ALTURA                         | 3200 m. s. n. m.   |  |             |                    |                  |                       |                |                        |             |  |           |        |         |       |
| TEMPERATURA                    | 17 Grados Centígrados  |  |             |                    |                  |                       |                |                        |             |  |           |        |         |       |
| PRECIPITACION                  | 1800 m. m/año  |  |             |                    |                  |                       |                |                        |             |  |           |        |         |       |
|                                |  | <b>VIAS Y FORMAS DE ACCESO</b>   |             |                    |                  |                       |                |                        |             |  |           |        |         |       |
|                                |  | Los buses de las Cooperativas "Mejía " o "Carlos Brito Benavides", que salen desde el Terminal Terrestre Cumandá, pertenecen a la Ciudad de Machachi. De ahí tomar buses de las Trans Machacheñas.                                 |             |                    |                  |                       |                |                        |             |  |           |        |         |       |
|                                |  | Otra alternativa desde la ciudad de Quito es por la Auto-pista del Valle los Chilllos, hasta el desvío del sector de Tambillo, Alóag hasta Machachi.   |             |                    |                  |                       |                |                        |             |  |           |        |         |       |
|                                |  | <b>TEMPORADAS DE ACCESO</b>  |             |                    |                  |                       |                |                        |             |  |           |        |         |       |
|                                |  | <table border="1"> <tr><td>DIAS AL AÑO</td><td>365</td></tr> <tr><td>DIAS AL MES</td><td>30</td></tr> <tr><td>HORAS AL DIA</td><td>24</td></tr> </table>   | DIAS AL AÑO | 365                | DIAS AL MES      | 30                    | HORAS AL DIA   | 24                     |             |  |           |        |         |       |
| DIAS AL AÑO                    | 365  |  |             |                    |                  |                       |                |                        |             |  |           |        |         |       |
| DIAS AL MES                    | 30   |  |             |                    |                  |                       |                |                        |             |  |           |        |         |       |
| HORAS AL DIA                   | 24   |  |             |                    |                  |                       |                |                        |             |  |           |        |         |       |
|                                |  | "ITHI"   |             |                    |                  |                       |                |                        |             |  |           |        |         |       |
|                                |  | <b>FRECUENCIA</b>  |             |                    |                  |                       |                |                        |             |  |           |        |         |       |
|                                |  | Diaria   |             |                    |                  |                       |                |                        |             |  |           |        |         |       |
|                                |  | <b>ASOCIACION CON OTROS</b>  |             |                    |                  |                       |                |                        |             |  |           |        |         |       |
|                                |  | Cutuglaqua   |             |                    |                  |                       |                |                        |             |  |           |        |         |       |
|                                |  | Latacunga  |             |                    |                  |                       |                |                        |             |  |           |        |         |       |
|                                |  | <b>DIFUSION DEL ATRACTIVO</b>  |             |                    |                  |                       |                |                        |             |  |           |        |         |       |
|                                |  | Local  |             |                    |                  |                       |                |                        |             |  |           |        |         |       |
|                                |  | Provincial   |             |                    |                  |                       |                |                        |             |  |           |        |         |       |
|                                |  | Nacional   |             |                    |                  |                       |                |                        |             |  |           |        |         |       |
|                                |  | Internacional  |             |                    |                  |                       |                |                        |             |  |           |        |         |       |
|                                |  | <b>INFRAESTRUCTURA BASICA</b>  |             |                    |                  |                       |                |                        |             |  |           |        |         |       |
|                                |  | <table border="1"> <tr><td>Agua</td><td>Potable</td></tr> <tr><td>Energía eléctric</td><td>Interconectados</td></tr> <tr><td>Alcantarillado</td><td>Red Pública</td></tr> <tr><td>Telefonía</td><td>Red Pública</td></tr> </table> | Agua        | Potable            | Energía eléctric | Interconectados       | Alcantarillado | Red Pública            | Telefonía   | Red Pública  |           |        |         |       |
| Agua                           | Potable  |  |             |                    |                  |                       |                |                        |             |  |           |        |         |       |
| Energía eléctric               | Interconectados  |  |             |                    |                  |                       |                |                        |             |  |           |        |         |       |
| Alcantarillado                 | Red Pública  |  |             |                    |                  |                       |                |                        |             |  |           |        |         |       |
| Telefonía                      | Red Pública  |  |             |                    |                  |                       |                |                        |             |  |           |        |         |       |
|                                |  | <b>FACILIDADES TURISTICAS</b>  |             |                    |                  |                       |                |                        |             |  |           |        |         |       |
|                                |  | <table border="1"> <tr><td>Alojamiento</td><td>Hosterías, Hoteles</td></tr> <tr><td>Alimentación</td><td>Bares, Restaurantes</td></tr> <tr><td>Transporte</td><td>Bus, taxis, camionetas</td></tr> </table>                        | Alojamiento | Hosterías, Hoteles | Alimentación     | Bares, Restaurantes   | Transporte     | Bus, taxis, camionetas |             |  |           |        |         |       |
| Alojamiento                    | Hosterías, Hoteles   |  |             |                    |                  |                       |                |                        |             |  |           |        |         |       |
| Alimentación                   | Bares, Restaurantes  |  |             |                    |                  |                       |                |                        |             |  |           |        |         |       |
| Transporte                     | Bus, taxis, camionetas   |  |             |                    |                  |                       |                |                        |             |  |           |        |         |       |



## SANTUARIO "NUESTRA SEÑORA DE LOS DOLORES"

|   |                        |  |                                     |
|---|------------------------|--|-------------------------------------|
| Tipo  | Cultural               | <b>PROYECTO DE ADMINISTRACION TURISTICA</b>  |                                     |
| Subtipo   | Arquitectura religiosa |  |                                     |
| Categoría   | Manifestación Cultural |  |                                     |
| <b>DESCRIPCION</b>  |                        | <b>ESTADO DE CONSERVACION</b>  |                                     |
| <p>En 1942, se inicia la construcción del templo, bajo la dirección del Padre Víctor Anibal Velasco. Se realizan mejoras en la pintura, decoración y especialmente en el retablo o altar mayor que ostenta un estilo barroco. El 14 de septiembre de 1997 es declarado Santuario de Derecho Diocesano en donde se venera a la imagen N.S.D.</p> |                        | ATRACTIVO  | Aloasí                              |
|   |                        | ENTORNO  | Mejía                               |
|   |                        | <b>PROXIMIDADES Y CERCANIAS</b>  |                                     |
|   |                        | POBLADOS   | Machachi 2 1/2 Km<br>Alóag 4 1/2 Km |
|   |                        | <b>CARACTERISTICAS FISICAS</b>   |                                     |
| <b>UBICACION</b>  |                        | ALTURA   | 3000 m.s.n.m.                       |
|   |                        | TEMPERATURA  | 13 Grados Centígrados               |
|   |                        | PRECIPITACION  | 1300 m.m/año                        |
| <p><b>ACTIVIDADES O USOS</b></p> <p>De uso litúrgico ceremonial, constituye una Iglesia singular, posiblemente la única de la parroquia porque solo existen capillas en lugares aledaños o barrios de esta parroquia de Aloasí.</p>   |                        | <b>VIAS Y FORMAS DE ACCESO</b>   |                                     |
|   |                        | <p>Los buses de las Cooperativas "Mejía " o "Carlos Brito Benavides", que salen desde el Terminal Terrestre Cumandá, pertenecen a la Ciudad de Machachi.</p>                       |                                     |
|   |                        | <p>Otra alternativa desde la ciudad de Quito es por la Autopista del Valle los Chillos, hasta el desvío del sector de Tambillo, Alóag, y para llegar a la entrada de Machachi.</p> |                                     |
| <p><b>ACTIVIDADES POTENCIALES</b></p> <p>Turismo religioso</p>  |                        | <b>TEMPORADAS DE ACCESO</b>  |                                     |
|   |                        | DIAS AL AÑO  | 365                                 |
|   |                        | DIAS AL MES  | 30                                  |
|   |                        | HORAS AL DIA   | 24                                  |
|   |                        | "ITHI"   |                                     |
|   |                        | <b>FRECUENCIA</b>  |                                     |
|   |                        | Diaria   |                                     |
|   |                        | <b>ASOCIACION CON OTROS</b>  |                                     |
|   |                        | Iglesia Matriz de Machachi   |                                     |
|   |                        | Iglesia San Francisco  |                                     |
|   |                        | <b>DIFUSION DEL ATRACTIVO</b>  |                                     |
|   |                        | Local  |                                     |
|   |                        | Provincial   |                                     |
|   |                        | Nacional   |                                     |
|   |                        | Internacional  |                                     |
|   |                        | <b>INFRAESTRUCTURA BASICA</b>  |                                     |
|   |                        | Agua   | Potable                             |
|   |                        | Energía eléctric:  | Interconectados                     |
|   |                        | Alcantarillado   | Red Pública                         |
|   |                        | Telefonía  | Red Pública                         |
|   |                        | <b>FACILIDADES TURISTICAS</b>  |                                     |
|   |                        | Alojamiento  | Hosterías, Hoteles                  |
|   |                        | Alimentación   | Bares, Restaurantes                 |
|   |                        | Transporte   | Bus, taxis, camionetas              |

## HOSTERIA "LA ESTACION"

|   |                        |  |                                     |
|---|------------------------|--|-------------------------------------|
| Tipo  | Cultural               | <b>PROYECTO DE ADMINISTRACION TURISTICA</b>  |                                     |
| Subtipo   | Arquitectura           |  |                                     |
| Categoría   | Manifestación Cultural |  |                                     |
| <b>DESCRIPCION</b>  |                        | <b>ESTADO DE CONSERVACION</b>  |                                     |
| <p>Es una hostería que está ubicada en la parroquia de Aloasí, lugar que guarda historia de quienes viajaban en el ferrocarril. Es una vieja casa con más de 100 años de existencia y ha sido remodelada y ampliada para brindar comodidades que la vida moderna exige, a los turistas nacionales como extranjeros.</p> |                        | ATRACTIVO  | Aloasí                              |
|   |                        | ENTORNO  | Mejía                               |
|   |                        | <b>PROXIMIDADES Y CERCANIAS</b>  |                                     |
|   |                        | POBLADOS   | Machachi 5 Km<br>Amaguaña 12 1/2 Km |
|   |                        | <b>CARACTERISTICAS FISICAS</b>   |                                     |
| <b>UBICACION</b>  |                        | ALTURA   | 2740 m.s.n.m.                       |
|   |                        | TEMPERATURA  | 13 Grados Centígrados               |
|   |                        | PRECIPITACION  | 1300 m.m/año                        |
| <p><b>ACTIVIDADES O USOS</b></p> <p>Viajes de turismo los fines de semana en tren, siendo "la Estación" la parada obligada, en donde los visitantes disfrutan de un tradicional canelazo y de las bondades naturales de su entorno.<br/>Se realizan eventos culturales, familiares.</p>                                 |                        | <b>VIAS Y FORMAS DE ACCESO</b>   |                                     |
|   |                        | <p>Los buses de las Cooperativas "Mejía " o "Carlos Brito Benavides", que salen desde el Terminal Terrestre Cumandá, pertenecen a la Ciudad de Machachi.</p> |                                     |
|   |                        | <p>Desde la ciudad de Machachi, se toma un bus de la Coop. Trans Machacheña, o también camionetas, o simplemente taxis que se encuentran en el centro.</p>   |                                     |
| <p><b>ACTIVIDADES POTENCIALES</b></p> <p>Misas en la capilla de la hostería.</p>  |                        | <b>TEMPORADAS DE ACCESO</b>  |                                     |
|   |                        | DIAS AL AÑO  | 365                                 |
|   |                        | DIAS AL MES  | 30                                  |
|   |                        | HORAS AL DIA   | 24                                  |
|   |                        | "ITHI"   |                                     |
|   |                        | <b>FRECUENCIA</b>  |                                     |
|   |                        | Diaria   |                                     |
|   |                        | <b>ASOCIACION CON OTROS</b>  |                                     |
|   |                        | Hostería La Llovizna   |                                     |
|   |                        | Hostería San José  |                                     |
|   |                        | <b>DIFUSION DEL ATRACTIVO</b>  |                                     |
|   |                        | Local  |                                     |
|   |                        | Provincial   |                                     |
|   |                        | Nacional   |                                     |
|   |                        | Internacional  |                                     |
|   |                        | <b>INFRAESTRUCTURA BASICA</b>  |                                     |
|   |                        | Agua   | Potable                             |
|   |                        | Energía eléctric:  | Interconectados                     |
|   |                        | Alcantarillado   | Red Pública                         |
|   |                        | Telefonía  | Móvil                               |
|   |                        | <b>FACILIDADES TURISTICAS</b>  |                                     |
|   |                        | Alojamiento  | Hosterías, Hoteles                  |
|   |                        | Alimentación   | Bares, Restaurantes                 |
|   |                        | Transporte   | Bus, taxis, camionetas              |

## PARROQUIA EL CHAUPI

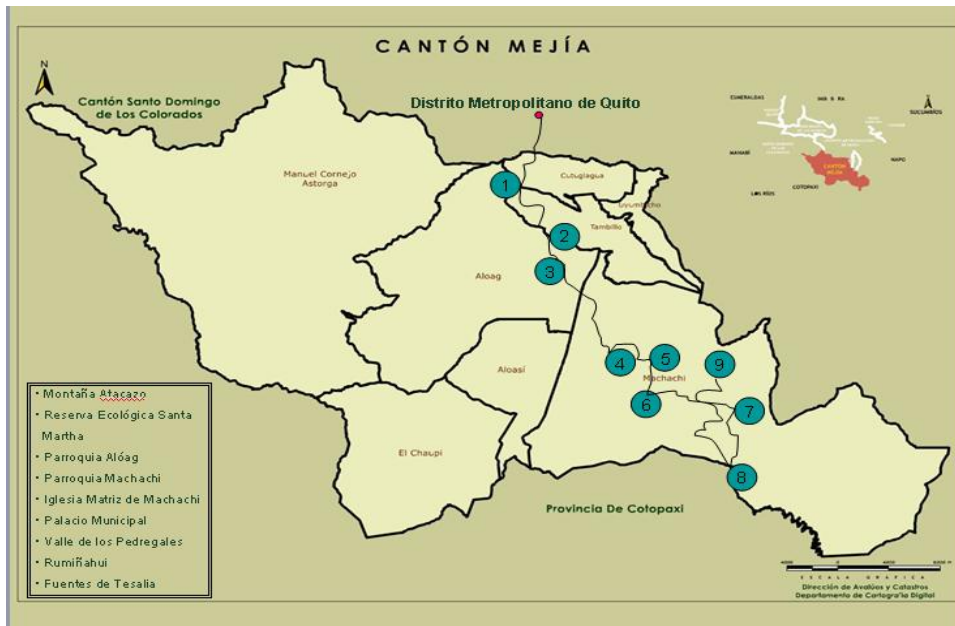
|  |            |  |                               |
|--|------------|--|-------------------------------|
| Tipo   | Parroquia  | <b>PROYECTO DE ADMINISTRACION TURISTICA</b>  |                               |
| Subtipo  | Zona rural |  |                               |
| Categoría  | Ciudad     |  |                               |
| <b>DESCRIPCION</b>   |            | <b>ESTADO DE CONSERVACION</b>  |                               |
| <p>Su nombre viene de un término quechua que significa "mitad" o "del medio". Está situada al sur occidente del cantón y tiene como eternos guardianes a los Illinizas. En estas parroquias sus tierras son pródigas y su principal actividad es eminentemente agrícola - ganadera. Fue declarada parroquia el 23-mayo-1949.</p> |            | ATRACTIVO  | El Chaupi                     |
|  |            | ENTORNO  | Mejía                         |
|  |            | <b>PROXIMIDADES Y CERCANIAS</b>  |                               |
|  |            | POBLADOS   | Machachi 13 Km<br>Quito 43 Km |
|  |            | <b>CARACTERISTICAS FISICAS</b>   |                               |
| <b>UBICACION</b>   |            | ALTURA   | 3500 m.s.n.m.                 |
|  |            | TEMPERATURA  | 8 Grados Centígrados          |
|  |            | PRECIPITACION  | 1500 m.m/año                  |
| <p><b>ACTIVIDADES O USOS</b></p> <p>En esta parroquia podemos visitar sitios naturales que son de gran afluencia turística, además podemos encontrar en esta parroquia grandes cascadas que sirven de vertientes para el consumo humano.</p>   |            | <b>VIAS Y FORMAS DE ACCESO</b>   |                               |
|  |            | <p>Los buses de las Cooperativas "Mejía " o "Carlos Brito Benavides", que salen desde el Terminal Terrestre Cumandá, pertenecen a la Ciudad de Machachi. De ahí tomar buses de la Coop. El Chaupi.</p> |                               |
|  |            | <p>Otra alternativa desde la ciudad de Quito es por la Autopista del Valle los Chillos, hasta el desvío del sector de Tambillo, Alóag hasta Machachi y de ahí camionetas.</p>                          |                               |
| <p><b>ACTIVIDADES POTENCIALES</b></p> <p>Caminatas, camping, tracking, paseos a caballos, etc.</p>   |            | <b>TEMPORADAS DE ACCESO</b>  |                               |
|  |            | DIAS AL AÑO  | 365                           |
|  |            | DIAS AL MES  | 30                            |
|  |            | HORAS AL DIA   | 24                            |
|  |            | "ITHI"   |                               |
|  |            | <b>FRECUENCIA</b>  |                               |
|  |            | Diaria   |                               |
|  |            | <b>ASOCIACION CON OTROS</b>  |                               |
|  |            | Cutuglagua   |                               |
|  |            | Aloasí   |                               |
|  |            | <b>DIFUSION DEL ATRACTIVO</b>  |                               |
|  |            | Local  |                               |
|  |            | Provincial   |                               |
|  |            | Nacional   |                               |
|  |            | Internacional  |                               |
|  |            | <b>INFRAESTRUCTURA BASICA</b>  |                               |
|  |            | Agua   | Potable, entubada             |
|  |            | Energía eléctric:  | Interconectados               |
|  |            | Alcantarillado   | Red Pública                   |
|  |            | Telefonía  | Móvil                         |
|  |            | <b>FACILIDADES TURISTICAS</b>  |                               |
|  |            | Alojamiento  | Hosterías, Hoteles            |
|  |            | Alimentación   | Bares, Restaurantes           |
|  |            | Transporte   | Bus, taxis, camionetas        |



| RESERVA ECOLÓGICA "LOS ILLINIZAS" |   |  |   |
|-----------------------------------|---|--|---|
| Tipo                              | Reserva   | <b>PROYECTO DE ADMINISTRACION TURISTICA</b>  |   |
| Subtipo                           | Reserva Ecológica   |  |   |
| Categoría                         | Sitio natural   |  |   |
| <b>DESCRIPCION</b>                | Es una de las áreas más jóvenes del sistema lanzada desde la parte sur. Los acercamientos a los pinachos interiores son un sorprendente desafío que se recompensa con la bella vista del valle y del Callejón natural entre el Pasochoa y el Sincholagua. | <b>ESTADO DE CONSERVACION</b>  | <b>FRECUENCIA</b>   |
| <b>UBICACION</b>                  | PARROQUIA: El Chaupi<br>CANTON: Mejía<br>PROVINCIA: Pichincha<br>LOCALIZACION: Páramos  | ATRACTIVO: Machachi<br>ENTORNO: Mejía  | Diaria  |
| <b>ACTIVIDADES O USOS</b>         | Caminatas entre los sitios de loma Sunfaja y la Laguna de Limpipungo son aventuras inolvidables que se pueden realizar, además de ciclismo de montaña, excursiones por las cascadas del Río Pita, camping, observaciones de flora y fauna.                | <b>PROXIMIDADES Y CERCANIAS</b>  | <b>ASOCIACION CON OTROS</b>   |
| <b>ACTIVIDADES POTENCIALES</b>    | Turismo de montaña, aclimatación.   | POBLADOS: Machachi 6 Km<br>Tambillo 14 Km  | Los Illinizas<br>El Cotopaxi  |
|                                   |   | <b>CARACTERISTICAS FISICAS</b>   | <b>DIFUSION DEL ATRACTIVO</b>   |
|                                   |   | ALTURA: 74757 m. s. n. m.<br>TEMPERATURA: 11 Grados Centígrados<br>PRECIPITACION: 15,600 pies  | Local<br>Provincial<br>Nacional<br>Internacional  |
|                                   |   | <b>VIAS Y FORMAS DE ACCESO</b>   | <b>INFRAESTRUCTURA BASICA</b>   |
|                                   |   | Desde la Ciudad de Machachi, se toma un bus hasta el sector de El Chaupi, y desde ahí se realiza la caminata por los predios de las diferentes haciendas del sector.<br><br>Otra alternativa es desde el valle de los Chillos, hasta el sector de Tambillo por Alóag, hasta Machachi y de ahí hasta El Chaupi para subir por los predios de las hcdas. | Agua: vertientes, ríos<br>Energía eléctrica: Desconectados<br>Alcantarillado: No existe<br>Telefonía: Móvil |
|                                   |   | <b>TEMPORADAS DE ACCESO</b>  | <b>FACILIDADES TURISTICAS</b>   |
|                                   |   | DIAS AL AÑO: 365<br>DIAS AL MES: 30<br>HORAS AL DIA: 24  | Alojamiento: Hosterías, Hoteles<br>Alimentación: Bares, Restaurantes<br>Transporte: Bus, taxis, camionetas  |
|                                   |   | "ITHI"   |   |

| PAQUETE 1               |                          |                |                 |                       |                    |        |        |
|-------------------------|--------------------------|----------------|-----------------|-----------------------|--------------------|--------|--------|
| RECORRIDO               | Tiempo de viaje o visita | Hora de salida | Hora de llegada | GASTOS                | Número de personas |        |        |
|                         |                          |                |                 |                       | 10                 | 20     | 30     |
| Quito - Alóag           | 45                       | 8:00           | 8:45            | Guía                  | 35,00              | 40,00  | 40,00  |
| Alóag - La Calera       | 60                       | 8:45           | 9:45            | Transporte            | 150,00             | 180,00 | 180,00 |
| Visita La Calera        | 90                       | 9:45           | 11:15           | Entradas (3.00 p/p)   | 30,00              | 60,00  | 90,00  |
| La Calera - Machachi    | 20                       | 11:15          | 11:35           | Almuerzo pasajeros    | 100,00             | 200,00 | 300,00 |
| Visita a Machachi       | 60                       | 11:35          | 12:35           | Almuerzo Guía         | 10,00              | 10,00  | 10,00  |
| Machachi - Aloasí       | 30                       | 12:35          | 13:05           | Almuerzo Chofer       | 10,00              | 10,00  | 10,00  |
| Aloasí - La Estación    | 5                        | 13:05          | 13:10           | Gastos (5.00 p/p)     | 50,00              | 100,00 | 150,00 |
| Almuerzo La Estación    | 60                       | 13:10          | 14:10           | Subtotal              | 395,00             | 620,00 | 810,00 |
| La Estación - El Chaupi | 30                       | 14:10          | 14:40           | Precio por persona    | 39,50              | 31,00  | 27,00  |
| Visita El Chaupi        | 60                       | 14:40          | 15:40           | Utilidad (15%)        | 46,47              | 36,47  | 31,76  |
| El Chaupi - Quito       | 90                       | 15:40          | 17:10           | Precio final de venta | 47,00              | 37,00  | 32,00  |

## 4.2. RECORRIDO TURISTICO II



| MONTAÑA ATACAZO  |                 |  |
|--|-----------------|--|
| Tipo   | Montaña         | <b>PROYECTO DE ADMINISTRACION TURISTICA</b>  |
| Subtipo  | Deporte extremo |  |
| Categoría  | Sitio natural   |  |
| <b>DESCRIPCION</b>   |                 | <b>ESTADO DE CONSERVACION</b>  |
| Este volcán está localizado en el Pleistoceno, forma un macizo en el cual han aparecido diversas calderas y algunos domos volcánicos. Es una de estas calderas cuando aparece el nuevo volcán denominado Ninahuilca el cual sí está considerado como un volcán activo. |                 | ATRACTIVO Machachi<br>ENTORNO proceso de deterioro   |
| <b>UBICACION</b>   |                 | <b>PROXIMIDADES Y CERCANIAS</b>  |
| PARROQUIA:   | Cutuglagua      | QUITO 20 Km<br>POBLADOS Machachi 10 Km   |
| CANTON:  | Mejía           | <b>CARACTERISTICAS FISICAS</b>   |
| PROVINCIA:   | Pichincha       | ALTURA 4750 m. s. n. m.<br>TEMPERATURA 13 Grados Centígrados<br>PRECIPITACION 1900 pies  |
| LOCALIZACION:  | Páramos         | <b>VIAS Y FORMAS DE ACCESO</b>   |
| <b>ACTIVIDADES O USOS</b>  |                 | Desde el Terminal Cumandá toman un bus de las Coop. "Mejía" y "Carlos B. Benavides, hasta la parada de Cutuglagua y desde ahí se toman rutas trazadas por los moradores de la zona.<br><br>Otra alternativa es por el Barrio San Fernando de Guamaní, por una de las tantas vías trazadas por los moradores. |
| Caminatas entre los sitios de más bajos que son aventuras inolvidables y en donde se pueden realizar ascensiones para aclimatación de los turistas, escaladas y sobre todo es un mirador para observar el Cantón Mejía.  |                 | <b>TEMPORADAS DE ACCESO</b>  |
| <b>ACTIVIDADES POTENCIALES</b>   |                 | DIAS AL AÑO 365<br>DIAS AL MES 30<br>HORAS AL DIA 24<br>"ITHI"   |
| Turismo de montaña, camping, senderos autoguiados.   |                 | <b>FRECUENCIA</b>  |
|  |                 | Diaria   |
|  |                 | <b>ASOCIACION CON OTROS</b>  |
|  |                 | Los Illinizas<br>El Corazón  |
|  |                 | <b>DIFUSION DEL ATRACTIVO</b>  |
|  |                 | Local<br>Provincial<br>Nacional<br>Internacional   |
|  |                 | <b>INFRAESTRUCTURA BASICA</b>  |
|  |                 | Agua vertientes, ríos<br>Energía eléctrica Desconectados<br>Alcantarillado No existe<br>Telefonía Móvil  |
|  |                 | <b>FACILIDADES TURISTICAS</b>  |
|  |                 | Alojamiento Hostelerías, Hoteles<br>Alimentación Bares, Restaurantes<br>Transporte Bus, taxis, camionetas  |

| RESERVA ECOLÓGICA "SANTA MARTHA" |  |  |
|----------------------------------|--|--|
| Tipo                             | Recreacional   | <b>PROYECTO DE ADMINISTRACION TURISTICA</b>  |
| Subtipo                          | Científico   |  |
| Categoría                        | Educación ambiental  |  |
| <b>DESCRIPCION</b>               | Es un centro de rescate y lucha por la conservación de la flora y fauna silvestre se reúne a las especies y ecosistemas típicos del sector. Además rescatan animales silvestres que han sido sacados de su hábitat. Se opera gracias a la gestión y autofinanciamiento del Sr. Jhonny Córdova. | <b>ESTADO DE CONSERVACION</b><br><b>ATRACTIVO</b> Tambillo-El Belén<br><b>ENTORNO</b> Mejía  |
| <b>UBICACION</b>                 | PARROQUIA: Tambillo<br>CANTON: Mejía<br>PROVINCIA: Pichincha<br>LOCALIZACION: Zona rural   | <b>PROXIMIDADES Y CERCANIAS</b><br><b>POBLADOS</b> Uyumbicho 2 1/2 Km<br>Amaguaña 5 1/2 Km   |
| <b>ACTIVIDADES O USOS</b>        | Hasta la actualidad se ha cogido a más de 3,500 animales silvestres de diversas especies los mismos que han sido atendidos clínicamente, rehabilitados, atendidos reubicados en lugares más adecuados, liberados en su medio natural.  | <b>CARACTERISTICAS FISICAS</b><br><b>ALTURA</b> 2740 m.s.n.m.<br><b>TEMPERATURA</b> 16 Grados Centígrados<br><b>PRECIPITACION</b> 1300 m.m/año   |
| <b>ACTIVIDADES POTENCIALES</b>   | Turismo recreacional-científico, educación ambiental   | <b>VIAS Y FORMAS DE ACCESO</b><br>Los buses de las Cooperativas "Mejía " o "Carlos Brito Benavides", que salen desde el Terminal Terrestre Cumandá, pertenecen a la Ciudad de Machachi, para quedarse en la parada de Tambillo.<br>Otra alternativa desde la ciudad de Quito es por el Autopista del Valle los Chillos, hasta el desvío del sector de Tambillo, para llegar a la parada de Tambillo. |
|                                  |  | <b>TEMPORADAS DE ACCESO</b><br><b>DIAS AL AÑO</b> 365<br><b>DIAS AL MES</b> 30<br><b>HORAS AL DIA</b> 24<br>"ITHI"   |
|                                  |  | <b>FRECUENCIA</b><br>Diaria  |
|                                  |  | <b>ASOCIACION CON OTROS</b><br>Bosque Protector Pasochoa<br>Reserva Ecológica Illinizas  |
|                                  |  | <b>DIFUSION DEL ATRACTIVO</b><br>Local<br>Provincial<br>Nacional<br>Internacional  |
|                                  |  | <b>INFRAESTRUCTURA BASICA</b><br><b>Agua</b> Potable<br><b>Energía eléctrica</b> Interconectados<br><b>Alcantarillado</b> Red Pública<br><b>Telefonía</b> Red Pública  |
|                                  |  | <b>FACILIDADES TURISTICAS</b><br><b>Alojamiento</b> Hostelerías, Hoteles<br><b>Alimentación</b> Bares, Restaurantes<br><b>Transporte</b> Bus, taxis, camionetas  |

| PARROQUIA ALOAG                |  |   |
|--------------------------------|--|---|
| Tipo                           | Parroquia  | <b>PROYECTO DE ADMINISTRACION TURISTICA</b>   |
| Subtipo                        | Zona urbana  |   |
| Categoría                      | Ciudad   |   |
| <b>DESCRIPCION</b>             | Parroquia con leyenda cuyo nombre descrito por historiadores significa "Niña Mirada" y en lengua caribe "terreno extendido". Nació como parroquia eclesiástica en 1745 y nunca terminó su jornada de lucha, confundiendo en las duras batallas de la libertad con los Camino, Pazmiño, Cando, Carpio y otros hijos ilustres. | <b>ESTADO DE CONSERVACION</b><br><b>ATRACTIVO</b> Alóag<br><b>ENTORNO</b> Mejía   |
| <b>UBICACION</b>               | PARROQUIA: Alóag<br>CANTON: Mejía<br>PROVINCIA: Pichincha<br>LOCALIZACION: Zona urbana   | <b>PROXIMIDADES Y CERCANIAS</b><br><b>POBLADOS</b> Quito 35 Km<br>Guayaquil 418,6 Km  |
| <b>ACTIVIDADES O USOS</b>      | Parroquia en donde está asentada una de las industrias más solventes del cantón : ADELCA o Acerías del Ecuador. Mercado pujante del cantón, extendió sus brazos para unir la costa con la sierra, a través de la carretera nacional.   | <b>CARACTERISTICAS FISICAS</b><br><b>ALTURA</b> 2922 m.s.n.m.<br><b>TEMPERATURA</b> 10 Grados Centígrados<br><b>PRECIPITACION</b> 1800 m.m/año  |
| <b>ACTIVIDADES POTENCIALES</b> | Turismo arquitectónico   | <b>VIAS Y FORMAS DE ACCESO</b><br>Los buses de las Cooperativas "Mejía " o "Carlos Brito Benavides", que salen desde el Terminal Terrestre Cumandá, pertenecen a la Ciudad de Machachi.<br>Otra alternativa desde la ciudad de Quito es por el Autopista del Valle los Chillos, hasta el desvío del sector de Tambillo, Alóag para llegar al desvío para la costa y sierra. |
|                                |  | <b>TEMPORADAS DE ACCESO</b><br><b>DIAS AL AÑO</b> 365<br><b>DIAS AL MES</b> 30<br><b>HORAS AL DIA</b> 24<br>"ITHI"  |
|                                |  | <b>FRECUENCIA</b><br>Diaria   |
|                                |  | <b>ASOCIACION CON OTROS</b><br>Ambato<br>Santo Domingo de los Colorados   |
|                                |  | <b>DIFUSION DEL ATRACTIVO</b><br>Local<br>Provincial<br>Nacional<br>Internacional   |
|                                |  | <b>INFRAESTRUCTURA BASICA</b><br><b>Agua</b> Potable<br><b>Energía eléctrica</b> Interconectados<br><b>Alcantarillado</b> Red Pública<br><b>Telefonía</b> Red Pública   |
|                                |  | <b>FACILIDADES TURISTICAS</b><br><b>Alojamiento</b> Hostelerías, Hoteles<br><b>Alimentación</b> Bares, Restaurantes<br><b>Transporte</b> Bus, taxis, camionetas   |

| PARROQUIA MACHACHI             |   |   |
|--------------------------------|---|---|
| Tipo                           | Parroquia   | <b>PROYECTO DE ADMINISTRACION TURISTICA</b>   |
| Subtipo                        | Zona urbana   |   |
| Categoría                      | Ciudad  |   |
| <b>DESCRIPCION</b>             | Principal centro urbano, es la cabecera cantonal, es la parroquia más desarrollada etimológicamente significa gran terreno activo, es un lugar donde no muere el verdor de los campos, ciudad con calles adornadas por el tiempo con casas muy pintorescas que lo adornan, en el centro el Parque Sebastián de Benalcázar, Municipio. | <b>ESTADO DE CONSERVACION</b><br><b>ATRACTIVO</b> Machachi<br><b>ENTORNO</b> Mejía  |
| <b>UBICACION</b>               | PARROQUIA: Machachi<br>CANTON: Mejía<br>PROVINCIA: Pichincha<br>LOCALIZACION: Zona urbana   | <b>PROXIMIDADES Y CERCANIAS</b><br><b>POBLADOS</b> Quito 36 Km<br>Santo Domingo 148,5 Km  |
| <b>ACTIVIDADES O USOS</b>      | En esta parroquia funcionan la I. Municipalidad de Mejía, se encuentran prestigiosas instituciones privadas, educativas que por su arquitectura son consideradas bienes patrimoniales, formadoras de ciudadanos ilustres del cantón.  | <b>CARACTERISTICAS FISICAS</b><br><b>ALTURA</b> 3100 m.s.n.m.<br><b>TEMPERATURA</b> 18 Grados Centígrados<br><b>PRECIPITACION</b> 1800 m.m/año  |
| <b>ACTIVIDADES POTENCIALES</b> | Turismo arquitectónico  | <b>VIAS Y FORMAS DE ACCESO</b><br>Los buses de las Cooperativas "Mejía " o "Carlos Brito Benavides", que salen desde el Terminal Terrestre Cumandá, pertenecen a la Ciudad de Machachi.<br>Otra alternativa desde la ciudad de Quito es por el Autopista del Valle los Chillos, hasta el desvío del sector de Tambillo, Alóag para llegar a la entrada principal. |
|                                |   | <b>TEMPORADAS DE ACCESO</b><br><b>DIAS AL AÑO</b> 365<br><b>DIAS AL MES</b> 30<br><b>HORAS AL DIA</b> 24<br>"ITHI"  |
|                                |   | <b>FRECUENCIA</b><br>Diaria   |
|                                |   | <b>ASOCIACION CON OTROS</b><br>Santo Domingo de los Colorados<br>Saquisilí  |
|                                |   | <b>DIFUSION DEL ATRACTIVO</b><br>Local<br>Provincial<br>Nacional<br>Internacional   |
|                                |   | <b>INFRAESTRUCTURA BASICA</b><br><b>Agua</b> Potable<br><b>Energía eléctrica</b> Interconectados<br><b>Alcantarillado</b> Red Pública<br><b>Telefonía</b> Red Pública   |
|                                |   | <b>FACILIDADES TURISTICAS</b><br><b>Alojamiento</b> Hostelerías, Hoteles<br><b>Alimentación</b> Bares, Restaurantes<br><b>Transporte</b> Bus, taxis, camionetas   |

| IGLESIA MATRIZ DE MACHACHI     |   |  |             |                                     |                    |                       |                |                        |             |  |           |          |         |       |
|--------------------------------|---|--|-------------|-------------------------------------|--------------------|-----------------------|----------------|------------------------|-------------|--|-----------|----------|---------|-------|
| Tipo                           | Cultural  | <b>PROYECTO DE ADMINISTRACION TURISTICA</b>  |             |                                     |                    |                       |                |                        |             |  |           |          |         |       |
| Subtipo                        | Arquitectura religiosa  |  |             |                                     |                    |                       |                |                        |             |  |           |          |         |       |
| Categoría                      | Manifestación Cultural  |  |             |                                     |                    |                       |                |                        |             |  |           |          |         |       |
| <b>DESCRIPCION</b>             | En 1901, se inició la construcción de la Iglesia matriz de Machachi, proceso que iba a tardar aproximadamente treinta años. El templo ha sido restaurado por dos ocasiones en 1950 y 1976. El hermoso paisaje natural del cantón Mejía invita a disfrutar de los atractivos culturales que posee. | <b>ESTADO DE CONSERVACION</b>  |             |                                     |                    |                       |                |                        |             |  |           |          |         |       |
| <b>UBICACION</b>               | <table border="1"> <tr><td>PARROQUIA:</td><td>Machachi</td></tr> <tr><td>CANTON:</td><td>Mejía</td></tr> <tr><td>PROVINCIA:</td><td>Pichincha</td></tr> <tr><td>LOCALIZACION:</td><td>Zona urbana</td></tr> </table>  | PARROQUIA:   | Machachi    | CANTON:                             | Mejía              | PROVINCIA:            | Pichincha      | LOCALIZACION:          | Zona urbana | <table border="1"> <tr><td>ATRACTIVO</td><td>Machachi</td></tr> <tr><td>ENTORNO</td><td>Mejía</td></tr> </table> | ATRACTIVO | Machachi | ENTORNO | Mejía |
| PARROQUIA:                     | Machachi  |  |             |                                     |                    |                       |                |                        |             |  |           |          |         |       |
| CANTON:                        | Mejía   |  |             |                                     |                    |                       |                |                        |             |  |           |          |         |       |
| PROVINCIA:                     | Pichincha   |  |             |                                     |                    |                       |                |                        |             |  |           |          |         |       |
| LOCALIZACION:                  | Zona urbana   |  |             |                                     |                    |                       |                |                        |             |  |           |          |         |       |
| ATRACTIVO                      | Machachi  |  |             |                                     |                    |                       |                |                        |             |  |           |          |         |       |
| ENTORNO                        | Mejía   |  |             |                                     |                    |                       |                |                        |             |  |           |          |         |       |
| <b>ACTIVIDADES O USOS</b>      | De uso litúrgico ceremonial, constituye una Iglesia singular, posiblemente la única de la región con cuatro torres. Además su ubicación está en la calle que ingresa al centro de la Plaza de población.  | <b>PROXIMIDADES Y CERCANIAS</b>  |             |                                     |                    |                       |                |                        |             |  |           |          |         |       |
| <b>ACTIVIDADES POTENCIALES</b> | Turismo religioso   | <table border="1"> <tr><td>POBLADOS</td><td>Uyumbicho 4 Km<br/>Amaguaña 4 1/2 Km</td></tr> </table>  | POBLADOS    | Uyumbicho 4 Km<br>Amaguaña 4 1/2 Km |                    |                       |                |                        |             |  |           |          |         |       |
| POBLADOS                       | Uyumbicho 4 Km<br>Amaguaña 4 1/2 Km   |  |             |                                     |                    |                       |                |                        |             |  |           |          |         |       |
|                                |   | <b>CARACTERISTICAS FISICAS</b>   |             |                                     |                    |                       |                |                        |             |  |           |          |         |       |
|                                |   | <table border="1"> <tr><td>ALTURA</td><td>2740 m. s. n. m.</td></tr> <tr><td>TEMPERATURA</td><td>16 Grados Centígrados</td></tr> <tr><td>PRECIPITACION</td><td>1300 m. m/año</td></tr> </table>                                      | ALTURA      | 2740 m. s. n. m.                    | TEMPERATURA        | 16 Grados Centígrados | PRECIPITACION  | 1300 m. m/año          |             |  |           |          |         |       |
| ALTURA                         | 2740 m. s. n. m.  |  |             |                                     |                    |                       |                |                        |             |  |           |          |         |       |
| TEMPERATURA                    | 16 Grados Centígrados   |  |             |                                     |                    |                       |                |                        |             |  |           |          |         |       |
| PRECIPITACION                  | 1300 m. m/año   |  |             |                                     |                    |                       |                |                        |             |  |           |          |         |       |
|                                |   | <b>VIAS Y FORMAS DE ACCESO</b>   |             |                                     |                    |                       |                |                        |             |  |           |          |         |       |
|                                |   | Los buses de las Cooperativas "Mejía " o "Carlos Brito Benavides", que salen desde el Terminal Terrestre Cumandá, pertenecen a la Ciudad de Machachi.  |             |                                     |                    |                       |                |                        |             |  |           |          |         |       |
|                                |   | Otra alternativa desde la ciudad de Quito es por la Auto-pista del Valle los Chillós, hasta el desvío del sector de Tambillo, Alóag, y para llegar a la entrada de Machachi.   |             |                                     |                    |                       |                |                        |             |  |           |          |         |       |
|                                |   | <b>TEMPORADAS DE ACCESO</b>  |             |                                     |                    |                       |                |                        |             |  |           |          |         |       |
|                                |   | <table border="1"> <tr><td>DIAS AL AÑO</td><td>365</td></tr> <tr><td>DIAS AL MES</td><td>30</td></tr> <tr><td>HORAS AL DIA</td><td>24</td></tr> </table>   | DIAS AL AÑO | 365                                 | DIAS AL MES        | 30                    | HORAS AL DIA   | 24                     |             |  |           |          |         |       |
| DIAS AL AÑO                    | 365   |  |             |                                     |                    |                       |                |                        |             |  |           |          |         |       |
| DIAS AL MES                    | 30  |  |             |                                     |                    |                       |                |                        |             |  |           |          |         |       |
| HORAS AL DIA                   | 24  |  |             |                                     |                    |                       |                |                        |             |  |           |          |         |       |
|                                |   | "ITHI"   |             |                                     |                    |                       |                |                        |             |  |           |          |         |       |
|                                |   | <b>FRECUENCIA</b>  |             |                                     |                    |                       |                |                        |             |  |           |          |         |       |
|                                |   | Diaria   |             |                                     |                    |                       |                |                        |             |  |           |          |         |       |
|                                |   | <b>ASOCIACION CON OTROS</b>  |             |                                     |                    |                       |                |                        |             |  |           |          |         |       |
|                                |   | Centro Histórico de Quito  |             |                                     |                    |                       |                |                        |             |  |           |          |         |       |
|                                |   | Centro Histórico de Latacunga  |             |                                     |                    |                       |                |                        |             |  |           |          |         |       |
|                                |   | <b>DIFUSION DEL ATRACTIVO</b>  |             |                                     |                    |                       |                |                        |             |  |           |          |         |       |
|                                |   | Local  |             |                                     |                    |                       |                |                        |             |  |           |          |         |       |
|                                |   | Provincial   |             |                                     |                    |                       |                |                        |             |  |           |          |         |       |
|                                |   | Nacional   |             |                                     |                    |                       |                |                        |             |  |           |          |         |       |
|                                |   | Internacional  |             |                                     |                    |                       |                |                        |             |  |           |          |         |       |
|                                |   | <b>INFRAESTRUCTURA BASICA</b>  |             |                                     |                    |                       |                |                        |             |  |           |          |         |       |
|                                |   | <table border="1"> <tr><td>Agua</td><td>Potable</td></tr> <tr><td>Energía eléctrica:</td><td>Interconectados</td></tr> <tr><td>Alcantarillado</td><td>Red Pública</td></tr> <tr><td>Telefonía</td><td>Red Pública</td></tr> </table> | Agua        | Potable                             | Energía eléctrica: | Interconectados       | Alcantarillado | Red Pública            | Telefonía   | Red Pública  |           |          |         |       |
| Agua                           | Potable   |  |             |                                     |                    |                       |                |                        |             |  |           |          |         |       |
| Energía eléctrica:             | Interconectados   |  |             |                                     |                    |                       |                |                        |             |  |           |          |         |       |
| Alcantarillado                 | Red Pública   |  |             |                                     |                    |                       |                |                        |             |  |           |          |         |       |
| Telefonía                      | Red Pública   |  |             |                                     |                    |                       |                |                        |             |  |           |          |         |       |
|                                |   | <b>FACILIDADES TURISTICAS</b>  |             |                                     |                    |                       |                |                        |             |  |           |          |         |       |
|                                |   | <table border="1"> <tr><td>Alojamiento</td><td>Hosterías, Hoteles</td></tr> <tr><td>Alimentación</td><td>Bares, Restaurantes</td></tr> <tr><td>Transporte</td><td>Bus, taxis, camionetas</td></tr> </table>                          | Alojamiento | Hosterías, Hoteles                  | Alimentación       | Bares, Restaurantes   | Transporte     | Bus, taxis, camionetas |             |  |           |          |         |       |
| Alojamiento                    | Hosterías, Hoteles  |  |             |                                     |                    |                       |                |                        |             |  |           |          |         |       |
| Alimentación                   | Bares, Restaurantes   |  |             |                                     |                    |                       |                |                        |             |  |           |          |         |       |
| Transporte                     | Bus, taxis, camionetas  |  |             |                                     |                    |                       |                |                        |             |  |           |          |         |       |

| PALACIO MUNICIPAL              |   |  |             |                              |                    |                       |                |                        |             |  |           |          |         |       |
|--------------------------------|---|--|-------------|------------------------------|--------------------|-----------------------|----------------|------------------------|-------------|--|-----------|----------|---------|-------|
| Tipo                           | Cultural  | <b>PROYECTO DE ADMINISTRACION TURISTICA</b>  |             |                              |                    |                       |                |                        |             |  |           |          |         |       |
| Subtipo                        | Arquitectura Municipal  |  |             |                              |                    |                       |                |                        |             |  |           |          |         |       |
| Categoría                      | Manifestación Cultural  |  |             |                              |                    |                       |                |                        |             |  |           |          |         |       |
| <b>DESCRIPCION</b>             | En 1944, se inició la construcción del Palacio Municipal, el mismo que está ubicado frente al Parque Central, está en medio del corazón de la Ciudad de Machachi. En el año 2001 se realizó su restructuración conservando su estilo arquitectónico. En el funciona el I. Municipio de Mejía. | <b>ESTADO DE CONSERVACION</b>  |             |                              |                    |                       |                |                        |             |  |           |          |         |       |
| <b>UBICACION</b>               | <table border="1"> <tr><td>PARROQUIA:</td><td>Machachi</td></tr> <tr><td>CANTON:</td><td>Mejía</td></tr> <tr><td>PROVINCIA:</td><td>Pichincha</td></tr> <tr><td>LOCALIZACION:</td><td>Zona urbana</td></tr> </table>  | PARROQUIA:   | Machachi    | CANTON:                      | Mejía              | PROVINCIA:            | Pichincha      | LOCALIZACION:          | Zona urbana | <table border="1"> <tr><td>ATRACTIVO</td><td>Machachi</td></tr> <tr><td>ENTORNO</td><td>Mejía</td></tr> </table> | ATRACTIVO | Machachi | ENTORNO | Mejía |
| PARROQUIA:                     | Machachi  |  |             |                              |                    |                       |                |                        |             |  |           |          |         |       |
| CANTON:                        | Mejía   |  |             |                              |                    |                       |                |                        |             |  |           |          |         |       |
| PROVINCIA:                     | Pichincha   |  |             |                              |                    |                       |                |                        |             |  |           |          |         |       |
| LOCALIZACION:                  | Zona urbana   |  |             |                              |                    |                       |                |                        |             |  |           |          |         |       |
| ATRACTIVO                      | Machachi  |  |             |                              |                    |                       |                |                        |             |  |           |          |         |       |
| ENTORNO                        | Mejía   |  |             |                              |                    |                       |                |                        |             |  |           |          |         |       |
| <b>ACTIVIDADES O USOS</b>      | En el funciona la Ilustre Municipalidad de Mejía, institución que acoge a los mandatarios del cantón, los mismos que son elegidos por voto popular que dirigen los destinos de este hermoso terruño.  | <b>PROXIMIDADES Y CERCANIAS</b>  |             |                              |                    |                       |                |                        |             |  |           |          |         |       |
| <b>ACTIVIDADES POTENCIALES</b> | Turismo arquitectónico  | <table border="1"> <tr><td>POBLADOS</td><td>Alóag 6 Km<br/>Tambillo 14 Km</td></tr> </table>   | POBLADOS    | Alóag 6 Km<br>Tambillo 14 Km |                    |                       |                |                        |             |  |           |          |         |       |
| POBLADOS                       | Alóag 6 Km<br>Tambillo 14 Km  |  |             |                              |                    |                       |                |                        |             |  |           |          |         |       |
|                                |   | <b>CARACTERISTICAS FISICAS</b>   |             |                              |                    |                       |                |                        |             |  |           |          |         |       |
|                                |   | <table border="1"> <tr><td>ALTURA</td><td>2740 m. s. n. m.</td></tr> <tr><td>TEMPERATURA</td><td>16 Grados Centígrados</td></tr> <tr><td>PRECIPITACION</td><td>1300 m. m/año</td></tr> </table>                                      | ALTURA      | 2740 m. s. n. m.             | TEMPERATURA        | 16 Grados Centígrados | PRECIPITACION  | 1300 m. m/año          |             |  |           |          |         |       |
| ALTURA                         | 2740 m. s. n. m.  |  |             |                              |                    |                       |                |                        |             |  |           |          |         |       |
| TEMPERATURA                    | 16 Grados Centígrados   |  |             |                              |                    |                       |                |                        |             |  |           |          |         |       |
| PRECIPITACION                  | 1300 m. m/año   |  |             |                              |                    |                       |                |                        |             |  |           |          |         |       |
|                                |   | <b>VIAS Y FORMAS DE ACCESO</b>   |             |                              |                    |                       |                |                        |             |  |           |          |         |       |
|                                |   | Los buses de las Cooperativas "Mejía " o "Carlos Brito Benavides", que salen desde el Terminal Terrestre Cumandá, pertenecen a la Ciudad de Machachi.  |             |                              |                    |                       |                |                        |             |  |           |          |         |       |
|                                |   | Otra alternativa desde la ciudad de Quito es por la Auto-pista del Valle los Chillós, hasta el desvío del sector de Tambillo, Alóag, y para llegar a la entrada de Machachi.   |             |                              |                    |                       |                |                        |             |  |           |          |         |       |
|                                |   | <b>TEMPORADAS DE ACCESO</b>  |             |                              |                    |                       |                |                        |             |  |           |          |         |       |
|                                |   | <table border="1"> <tr><td>DIAS AL AÑO</td><td>365</td></tr> <tr><td>DIAS AL MES</td><td>30</td></tr> <tr><td>HORAS AL DIA</td><td>24</td></tr> </table>   | DIAS AL AÑO | 365                          | DIAS AL MES        | 30                    | HORAS AL DIA   | 24                     |             |  |           |          |         |       |
| DIAS AL AÑO                    | 365   |  |             |                              |                    |                       |                |                        |             |  |           |          |         |       |
| DIAS AL MES                    | 30  |  |             |                              |                    |                       |                |                        |             |  |           |          |         |       |
| HORAS AL DIA                   | 24  |  |             |                              |                    |                       |                |                        |             |  |           |          |         |       |
|                                |   | "ITHI"   |             |                              |                    |                       |                |                        |             |  |           |          |         |       |
|                                |   | <b>FRECUENCIA</b>  |             |                              |                    |                       |                |                        |             |  |           |          |         |       |
|                                |   | Diaria   |             |                              |                    |                       |                |                        |             |  |           |          |         |       |
|                                |   | <b>ASOCIACION CON OTROS</b>  |             |                              |                    |                       |                |                        |             |  |           |          |         |       |
|                                |   | Palacio de Gobierno  |             |                              |                    |                       |                |                        |             |  |           |          |         |       |
|                                |   | Centro Histórico de Quito  |             |                              |                    |                       |                |                        |             |  |           |          |         |       |
|                                |   | <b>DIFUSION DEL ATRACTIVO</b>  |             |                              |                    |                       |                |                        |             |  |           |          |         |       |
|                                |   | Local  |             |                              |                    |                       |                |                        |             |  |           |          |         |       |
|                                |   | Provincial   |             |                              |                    |                       |                |                        |             |  |           |          |         |       |
|                                |   | Nacional   |             |                              |                    |                       |                |                        |             |  |           |          |         |       |
|                                |   | Internacional  |             |                              |                    |                       |                |                        |             |  |           |          |         |       |
|                                |   | <b>INFRAESTRUCTURA BASICA</b>  |             |                              |                    |                       |                |                        |             |  |           |          |         |       |
|                                |   | <table border="1"> <tr><td>Agua</td><td>Potable</td></tr> <tr><td>Energía eléctrica:</td><td>Interconectados</td></tr> <tr><td>Alcantarillado</td><td>Red Pública</td></tr> <tr><td>Telefonía</td><td>Red Pública</td></tr> </table> | Agua        | Potable                      | Energía eléctrica: | Interconectados       | Alcantarillado | Red Pública            | Telefonía   | Red Pública  |           |          |         |       |
| Agua                           | Potable   |  |             |                              |                    |                       |                |                        |             |  |           |          |         |       |
| Energía eléctrica:             | Interconectados   |  |             |                              |                    |                       |                |                        |             |  |           |          |         |       |
| Alcantarillado                 | Red Pública   |  |             |                              |                    |                       |                |                        |             |  |           |          |         |       |
| Telefonía                      | Red Pública   |  |             |                              |                    |                       |                |                        |             |  |           |          |         |       |
|                                |   | <b>FACILIDADES TURISTICAS</b>  |             |                              |                    |                       |                |                        |             |  |           |          |         |       |
|                                |   | <table border="1"> <tr><td>Alojamiento</td><td>Hosterías, Hoteles</td></tr> <tr><td>Alimentación</td><td>Bares, Restaurantes</td></tr> <tr><td>Transporte</td><td>Bus, taxis, camionetas</td></tr> </table>                          | Alojamiento | Hosterías, Hoteles           | Alimentación       | Bares, Restaurantes   | Transporte     | Bus, taxis, camionetas |             |  |           |          |         |       |
| Alojamiento                    | Hosterías, Hoteles  |  |             |                              |                    |                       |                |                        |             |  |           |          |         |       |
| Alimentación                   | Bares, Restaurantes   |  |             |                              |                    |                       |                |                        |             |  |           |          |         |       |
| Transporte                     | Bus, taxis, camionetas  |  |             |                              |                    |                       |                |                        |             |  |           |          |         |       |

| VALLE DE LOS PEDREGALES        |  |   |             |                                   |                    |                       |                |                        |           |  |           |          |         |       |
|--------------------------------|--|---|-------------|-----------------------------------|--------------------|-----------------------|----------------|------------------------|-----------|--|-----------|----------|---------|-------|
| Tipo                           | Planicies  | <b>PROYECTO DE ADMINISTRACION TURISTICA</b>   |             |                                   |                    |                       |                |                        |           |  |           |          |         |       |
| Subtipo                        | Valles   |   |             |                                   |                    |                       |                |                        |           |  |           |          |         |       |
| Categoría                      | Sitio natural  |   |             |                                   |                    |                       |                |                        |           |  |           |          |         |       |
| <b>DESCRIPCION</b>             | Desde el valle de los Pedregales se puede acceder a la cima de la montaña Sincholagua, a los volcanes Rumiñahui y Paschoa. En este lugar se realizan esporádicamente carreras de motos hasta la Ciudad de Latacunga, pasando por los Pedregales hasta la Laguna de Limpio-pungo. | <b>ESTADO DE CONSERVACION</b>   |             |                                   |                    |                       |                |                        |           |  |           |          |         |       |
| <b>UBICACION</b>               | <table border="1"> <tr><td>PARROQUIA:</td><td>Machachi</td></tr> <tr><td>CANTON:</td><td>Mejía</td></tr> <tr><td>PROVINCIA:</td><td>Pichincha</td></tr> <tr><td>LOCALIZACION:</td><td>Páramos</td></tr> </table>   | PARROQUIA:  | Machachi    | CANTON:                           | Mejía              | PROVINCIA:            | Pichincha      | LOCALIZACION:          | Páramos   | <table border="1"> <tr><td>ATRACTIVO</td><td>Machachi</td></tr> <tr><td>ENTORNO</td><td>Mejía</td></tr> </table> | ATRACTIVO | Machachi | ENTORNO | Mejía |
| PARROQUIA:                     | Machachi   |   |             |                                   |                    |                       |                |                        |           |  |           |          |         |       |
| CANTON:                        | Mejía  |   |             |                                   |                    |                       |                |                        |           |  |           |          |         |       |
| PROVINCIA:                     | Pichincha  |   |             |                                   |                    |                       |                |                        |           |  |           |          |         |       |
| LOCALIZACION:                  | Páramos  |   |             |                                   |                    |                       |                |                        |           |  |           |          |         |       |
| ATRACTIVO                      | Machachi   |   |             |                                   |                    |                       |                |                        |           |  |           |          |         |       |
| ENTORNO                        | Mejía  |   |             |                                   |                    |                       |                |                        |           |  |           |          |         |       |
| <b>ACTIVIDADES O USOS</b>      | Caminatas en las padreras, además se realizan motociclismo, y excursiones por todos los sectores aledaños a este valle. Además excursiones en el área de agroturismo, pesca deportiva, camping.  | <b>PROXIMIDADES Y CERCANIAS</b>   |             |                                   |                    |                       |                |                        |           |  |           |          |         |       |
| <b>ACTIVIDADES POTENCIALES</b> | Acclimatación, camping, paseos a caballo.  | <table border="1"> <tr><td>POBLADOS</td><td>Machachi 5,3 Km<br/>Tambillo 17 Km</td></tr> </table>   | POBLADOS    | Machachi 5,3 Km<br>Tambillo 17 Km |                    |                       |                |                        |           |  |           |          |         |       |
| POBLADOS                       | Machachi 5,3 Km<br>Tambillo 17 Km  |   |             |                                   |                    |                       |                |                        |           |  |           |          |         |       |
|                                |  | <b>CARACTERISTICAS FISICAS</b>  |             |                                   |                    |                       |                |                        |           |  |           |          |         |       |
|                                |  | <table border="1"> <tr><td>ALTURA</td><td>3530 m. s. n. m.</td></tr> <tr><td>TEMPERATURA</td><td>12 Grados Centígrados</td></tr> <tr><td>PRECIPITACION</td><td>5.600 pies</td></tr> </table>  | ALTURA      | 3530 m. s. n. m.                  | TEMPERATURA        | 12 Grados Centígrados | PRECIPITACION  | 5.600 pies             |           |  |           |          |         |       |
| ALTURA                         | 3530 m. s. n. m.   |   |             |                                   |                    |                       |                |                        |           |  |           |          |         |       |
| TEMPERATURA                    | 12 Grados Centígrados  |   |             |                                   |                    |                       |                |                        |           |  |           |          |         |       |
| PRECIPITACION                  | 5.600 pies   |   |             |                                   |                    |                       |                |                        |           |  |           |          |         |       |
|                                |  | <b>VIAS Y FORMAS DE ACCESO</b>  |             |                                   |                    |                       |                |                        |           |  |           |          |         |       |
|                                |  | Desde la Ciudad de Machachi, se toma un bus hasta el sector de El Padregal, y desde ahí se realiza la caminata por los predios de las diferentes haciendas del sector.  |             |                                   |                    |                       |                |                        |           |  |           |          |         |       |
|                                |  | Otra alternativa es desde el valle de los Chillós, hasta el sector de Tambillo por Alóag, hasta Machachi y de ahí hasta El Pedregal para subir por los predios de hcdas.  |             |                                   |                    |                       |                |                        |           |  |           |          |         |       |
|                                |  | <b>TEMPORADAS DE ACCESO</b>   |             |                                   |                    |                       |                |                        |           |  |           |          |         |       |
|                                |  | <table border="1"> <tr><td>DIAS AL AÑO</td><td>365</td></tr> <tr><td>DIAS AL MES</td><td>30</td></tr> <tr><td>HORAS AL DIA</td><td>24</td></tr> </table>  | DIAS AL AÑO | 365                               | DIAS AL MES        | 30                    | HORAS AL DIA   | 24                     |           |  |           |          |         |       |
| DIAS AL AÑO                    | 365  |   |             |                                   |                    |                       |                |                        |           |  |           |          |         |       |
| DIAS AL MES                    | 30   |   |             |                                   |                    |                       |                |                        |           |  |           |          |         |       |
| HORAS AL DIA                   | 24   |   |             |                                   |                    |                       |                |                        |           |  |           |          |         |       |
|                                |  | "ITHI"  |             |                                   |                    |                       |                |                        |           |  |           |          |         |       |
|                                |  | <b>FRECUENCIA</b>   |             |                                   |                    |                       |                |                        |           |  |           |          |         |       |
|                                |  | Diaria  |             |                                   |                    |                       |                |                        |           |  |           |          |         |       |
|                                |  | <b>ASOCIACION CON OTROS</b>   |             |                                   |                    |                       |                |                        |           |  |           |          |         |       |
|                                |  | Los Illinizas   |             |                                   |                    |                       |                |                        |           |  |           |          |         |       |
|                                |  | Parque Nacional Cotopaxi  |             |                                   |                    |                       |                |                        |           |  |           |          |         |       |
|                                |  | <b>DIFUSION DEL ATRACTIVO</b>   |             |                                   |                    |                       |                |                        |           |  |           |          |         |       |
|                                |  | Local   |             |                                   |                    |                       |                |                        |           |  |           |          |         |       |
|                                |  | Provincial  |             |                                   |                    |                       |                |                        |           |  |           |          |         |       |
|                                |  | Nacional  |             |                                   |                    |                       |                |                        |           |  |           |          |         |       |
|                                |  | Internacional   |             |                                   |                    |                       |                |                        |           |  |           |          |         |       |
|                                |  | <b>INFRAESTRUCTURA BASICA</b>   |             |                                   |                    |                       |                |                        |           |  |           |          |         |       |
|                                |  | <table border="1"> <tr><td>Agua</td><td>vertientes, ríos</td></tr> <tr><td>Energía eléctrica:</td><td>Desconectados</td></tr> <tr><td>Alcantarillado</td><td>No existe</td></tr> <tr><td>Telefonía</td><td>Móvil</td></tr> </table> | Agua        | vertientes, ríos                  | Energía eléctrica: | Desconectados         | Alcantarillado | No existe              | Telefonía | Móvil  |           |          |         |       |
| Agua                           | vertientes, ríos   |   |             |                                   |                    |                       |                |                        |           |  |           |          |         |       |
| Energía eléctrica:             | Desconectados  |   |             |                                   |                    |                       |                |                        |           |  |           |          |         |       |
| Alcantarillado                 | No existe  |   |             |                                   |                    |                       |                |                        |           |  |           |          |         |       |
| Telefonía                      | Móvil  |   |             |                                   |                    |                       |                |                        |           |  |           |          |         |       |
|                                |  | <b>FACILIDADES TURISTICAS</b>   |             |                                   |                    |                       |                |                        |           |  |           |          |         |       |
|                                |  | <table border="1"> <tr><td>Alojamiento</td><td>Hosterías, Hoteles</td></tr> <tr><td>Alimentación</td><td>Bares, Restaurantes</td></tr> <tr><td>Transporte</td><td>Bus, taxis, camionetas</td></tr> </table>                         | Alojamiento | Hosterías, Hoteles                | Alimentación       | Bares, Restaurantes   | Transporte     | Bus, taxis, camionetas |           |  |           |          |         |       |
| Alojamiento                    | Hosterías, Hoteles   |   |             |                                   |                    |                       |                |                        |           |  |           |          |         |       |
| Alimentación                   | Bares, Restaurantes  |   |             |                                   |                    |                       |                |                        |           |  |           |          |         |       |
| Transporte                     | Bus, taxis, camionetas   |   |             |                                   |                    |                       |                |                        |           |  |           |          |         |       |



| EL RUMIÑAHUI   |                 |   |                        |
|--|-----------------|---|------------------------|
| Tipo   | Montaña         | <b>PROYECTO DE ADMINISTRACION TURISTICA</b>   |                        |
| Subtipo  | Deporte extremo |   |                        |
| Categoría  | Aventura        |   |                        |
| <b>DESCRIPCION</b>   |                 | <b>ESTADO DE CONSERVACION</b>   |                        |
| Es un conjunto rocoso de mucha irregularidad, su máxima altitud solo puede ser alcanzada desde la parte sur. Los acercamientos a los pinachos interiores son un sorpresivo desafío que se recompensa con la bella vista del valle y del Callejón natural entre el Pasochoa y el Sincholagua. |                 | ATRACTIVO   | Machachi               |
|  |                 | ENTORNO   | Mejía                  |
|  |                 | <b>PROXIMIDADES Y CERCANIAS</b>   |                        |
|  |                 | Machachi 6 Km   |                        |
|  |                 | Tambillo 14 Km  |                        |
|  |                 | <b>POBLADOS</b>   |                        |
|  |                 | <b>CARACTERISTICAS FISICAS</b>  |                        |
|  |                 | ALTURA  | 74757 m. s.n.m.        |
|  |                 | TEMPERATURA   | 11 Grados Centígrados  |
|  |                 | PRECIPITACION   | 15,600 pies            |
|  |                 | <b>VIAS Y FORMAS DE ACCESO</b>  |                        |
|  |                 | Desde la Ciudad de Machachi, se toma un bus hasta el sector de Tucuso, y desde ahí se realiza la caminata por los predios de las diferentes haciendas del sector. |                        |
|  |                 | Otra alternativa es desde el valle de los Chillós, subir por la encañonada del río Pita, hasta Santa Ana del Pedregal.  |                        |
|  |                 | <b>TEMPORADAS DE ACCESO</b>   |                        |
|  |                 | DIAS AL AÑO   | 365                    |
|  |                 | DIAS AL MES   | 30                     |
|  |                 | HORAS AL DIA  | 24                     |
|  |                 | "ITHI"  |                        |
| <b>UBICACION</b>   |                 | <b>FRECUENCIA</b>   |                        |
| PARROQUIA:   | Machachi        | Diaria  |                        |
| CANTON:  | Mejía           | <b>ASOCIACION CON OTROS</b>   |                        |
| PROVINCIA:   | Pichincha       | Los Illinizas   |                        |
| LOCALIZACION:  | Páramos         | El Cotopaxi   |                        |
| <b>ACTIVIDADES O USOS</b>  |                 | <b>DIFUSION DEL ATRACTIVO</b>   |                        |
| Caminatas entre los sitios de loma Sunfana y la Laguna de Limpio pongo son aventuras inolvidables que se pueden realizar, además de ciclismo de montaña, excursiones por las cascadas del Río Pita, camping, observaciones de flora y fauna.   |                 | Local   |                        |
|  |                 | Provincial  |                        |
|  |                 | Nacional  |                        |
|  |                 | Internacional   |                        |
|  |                 | <b>INFRAESTRUCTURA BASICA</b>   |                        |
|  |                 | Agua  | vertientes, ríos       |
|  |                 | Energía eléctrica:  | Desconectados          |
|  |                 | Alcantarillado  | No existe              |
|  |                 | Telefonía   | Móvil                  |
|  |                 | <b>FACILIDADES TURISTICAS</b>   |                        |
|  |                 | Alojamiento   | Hosterías, Hoteles     |
|  |                 | Alimentación  | Bares, Restaurantes    |
|  |                 | Transporte  | Bus, taxis, camionetas |

| FUENTES DE TESALIA   |                     |   |                        |
|--|---------------------|---|------------------------|
| Tipo   | Recreacional        | <b>PROYECTO DE ADMINISTRACION TURISTICA</b>   |                        |
| Subtipo  | Científico          |   |                        |
| Categoría  | Educación ambiental |   |                        |
| <b>DESCRIPCION</b>   |                     | <b>ESTADO DE CONSERVACION</b>   |                        |
| La antigua propietaria de la Hcda. Machachi, puso el nombre, Las fuentes de Tesalia provienen de 3 puntos principales el Cotopaxi, Pasochoa y Rumiñahui, las propiedades terapéuticas de esta agua se han convertido en un verdadero milagro de la naturaleza. Aquí se realiza el embotellamiento de agua de quitig, colas, etc. |                     | ATRACTIVO   | Machachi-Guitig        |
|  |                     | ENTORNO   | Mejía                  |
|  |                     | <b>PROXIMIDADES Y CERCANIAS</b>   |                        |
|  |                     | Machachi 1 1/2 Km   |                        |
|  |                     | Aloasí 2 1/2 Km   |                        |
|  |                     | <b>POBLADOS</b>   |                        |
|  |                     | <b>CARACTERISTICAS FISICAS</b>  |                        |
|  |                     | ALTURA  | 2740 m. s.n.m.         |
|  |                     | TEMPERATURA   | 13 Grados Centígrados  |
|  |                     | PRECIPITACION   | 1300 m. m/año          |
|  |                     | <b>VIAS Y FORMAS DE ACCESO</b>  |                        |
|  |                     | Desde el Terminal Terrestre en la Ciudad de Machachi se toma las Busetas "Trans Machacheñas", hasta Tesalia, otra alternativa es desde el Parque de Machachi, tomar un taxi, una camioneta. |                        |
|  |                     | <b>TEMPORADAS DE ACCESO</b>   |                        |
|  |                     | DIAS AL AÑO   | 365                    |
|  |                     | DIAS AL MES   | 30                     |
|  |                     | HORAS AL DIA  | 24                     |
|  |                     | "ITHI"  |                        |
| <b>UBICACION</b>   |                     | <b>FRECUENCIA</b>   |                        |
| PARROQUIA:   | Machachi            | Diaria  |                        |
| CANTON:  | Mejía               | <b>ASOCIACION CON OTROS</b>   |                        |
| PROVINCIA:   | Pichincha           | Local   |                        |
| LOCALIZACION:  | Zona rural          | Provincial  |                        |
|  |                     | Nacional  |                        |
|  |                     | Internacional   |                        |
|  |                     | <b>INFRAESTRUCTURA BASICA</b>   |                        |
|  |                     | Agua  | Potable                |
|  |                     | Energía eléctrica:  | Interconectados        |
|  |                     | Alcantarillado  | Red Pública            |
|  |                     | Telefonía   | Red Pública            |
|  |                     | <b>FACILIDADES TURISTICAS</b>   |                        |
|  |                     | Alojamiento   | Hosterías, Hoteles     |
|  |                     | Alimentación  | Bares, Restaurantes    |
|  |                     | Transporte  | Bus, taxis, camionetas |

| PAQUETE 2                      |                          |                |                 |                       |                    |              |              |
|--------------------------------|--------------------------|----------------|-----------------|-----------------------|--------------------|--------------|--------------|
| RECORRIDO                      | Tiempo de viaje o visita | Hora de salida | Hora de llegada | GASTOS                | Número de personas |              |              |
|                                |                          |                |                 |                       | 10                 | 20           | 30           |
| Quito - Tambillo               | 45                       | 8:00           | 8:45            | Guía                  | 35,00              | 40,00        | 40,00        |
| Tambillo - Reserva Sta. Martha | 30                       | 8:45           | 9:15            | Transporte            | 150,00             | 180,00       | 180,00       |
| Visita Reserva Santa Martha    | 60                       | 9:15           | 10:15           | Entradas (6.00 p/p)   | 60,00              | 120,00       | 180,00       |
| Reserva Sta. Martha - Machachi | 45                       | 10:15          | 11:00           | Almuerzo pasajeros    | 100,00             | 200,00       | 300,00       |
| Visita a Machachi              | 60                       | 11:00          | 12:00           | Almuerzo Guía         | 10,00              | 10,00        | 10,00        |
| Machachi - Restaurante         | 15                       | 12:00          | 12:15           | Almuerzo Chofer       | 10,00              | 10,00        | 10,00        |
| Almuerzo                       | 60                       | 12:15          | 13:15           | Gastos (5.00 p/p)     | 50,00              | 100,00       | 150,00       |
| Almuerzo - El Pedregal         | 45                       | 13:15          | 14:00           | Subtotal              | 425,00             | 680,00       | 900,00       |
| Visita El Pedregal             | 60                       | 14:00          | 15:00           | Precio por persona    | 42,50              | 34,00        | 30,00        |
| El Pedregal - Tesalia          | 30                       | 15:00          | 15:30           | Utilidad (15%)        | 50,00              | 40,00        | 35,29        |
| Visita Tesalia                 | 30                       | 15:30          | 16:00           | Precio final de venta | <b>50,00</b>       | <b>40,00</b> | <b>36,00</b> |
| Tesalia - Quito                | 90                       | 16:00          | 17:30           |                       |                    |              |              |

## CAPITULO V

### 5.- CONCLUSIONES Y RECOMENDACIONES

#### 5.1.- CONCLUSIONES

- Existe una gran diversidad de atractivos turísticos que lamentablemente no son conocidos dentro del Cantón Mejía, una de las causas, es la falta de suficiente información sobre los mismos. Las fuentes Tesalia, la montaña Pasochoa y las Fiestas Chacareras son los atractivos turísticos más conocidos y frecuentados en este sector, los cuales en su mayoría son difundidos tanto por la televisión, periódicos y radio, a la vez, varias agencias de viajes prefieren realizar turismo de montaña en el que buscan, sobretodo, recreación para los turistas.
- La infraestructura que posee tanto hoteles, hosterías y restaurantes no abastecen la demanda, especialmente el servicio de alojamiento, ya que por ejemplo, hay una gran inconformidad dentro del turista en lo que se refiere a la atención al cliente; de igual manera sucede con el servicio de restaurantes, el mobiliario de éstos es insuficiente y en algunos casos inadecuados, para lo cual se necesita gente capacitada en el área hotelera, para que de ésta manera los servicios sean calificados como sobresalientes y no los señalen únicamente como buenos.
- Tanto la Panamericana Sur así como la Autopista de los Chillos, principales vías que conducen hacia el Cantón Mejía desde Quito, se encuentran en condiciones poco aceptables, además, existe muy poca señalización dentro de las mismas lo cual constituye un serio problema para los turistas. De igual manera, hay una carencia de información sobre el área, motivo por el cual se hace necesaria la Realización de Recorridos Turísticos en la Ciudad de Machachi, no solamente para información del turista, sino también para aquellas personas que estén interesadas en conocer sobre este grandioso cantón, es decir que todos los entes involucrados que se dedican al turismo receptivo, una de las formas de lograrlo sería organizando mayor cantidad de paquetes y recorridos turísticos hacia el sector, de esa manera, se haría una

publicidad bastante importante, a parte de la que debería realizar el Ministerio de Turismo, el cual tiene mayor alcance para difundirlo a través de la televisión y el resto de medios disponibles hacia el exterior. Todas las personas, pobladores y turistas, están dispuestas a dar a conocer el área para impulsar la visita y eso se debe aprovechar, ya que el turismo siempre genera divisas y mejora la situación socioeconómica de los pueblos.

- Como es de conocimiento general, en cualquier país, región, ciudad o pueblo en el que se realice turismo, tiene una gran importancia el ingreso económico que genera ésta actividad y mucho más cuando el lugar posee maravillas naturales como es el caso del Cantón Mejía, bellezas naturales como las montañas que son preferidas por los extranjeros, pero más aún los turistas, no conocen como los pobladores, las ricas manifestaciones culturales de éstos distintos sectores, las cuales no han sido difundidas por ningún medio y que solo se las han visitado por casualidad o recomendaciones de algunos familiares o amigos. Es necesario que la poca afluencia de turistas al Cantón, se realice otras formas para hacerle más turístico al cantón, pero esto podemos lograrlo con mayor publicidad tanto por parte de los pobladores, personas naturales, así como de entidades, personas jurídicas y, no solo con una imagen en "papeles" sino, brindando más cordialidad, amistad y buen trato al turista; es importante, hoy por hoy, que la vigilancia policial sea incrementada, ya que de esa manera los visitantes se sentirán más protegidos, el turismo es una fuente de vida para el Cantón y no podemos darnos el lujo de maltratar al turista.
- La actividad turística en el Cantón Mejía podría constituirse en otra fuente de desarrollo socio - económico dentro de las más importantes que tiene el sector, inclusive en el de su área de influencia como es el Cantón Mejía.

## 5.2.- RECOMENDACIONES

- Para un mayor conocimiento de los variados atractivos, sitios, lugares turísticos con que cuenta el Cantón Mejía, es recomendable realizar trípticos, folletos o revistas que se difundan en el ámbito nacional e internacional, por parte de empresas privadas (agencias de viajes) así como de la empresa pública (Municipio, Ministerios), sería válido también, que se realicen programas sectoriales televisivos en los cuales se investiguen más lugares desconocidos de gran importancia turística y que puedan ser explotados racionalmente, los cuales pueden ser visitados en cualquier temporada. Se ha pensado también en la posibilidad de crear una agencia de viajes y turismo dentro de la cabecera cantonal que es Machachi, por ser el centro poblado mas frecuentado por los turistas, para que de esa manera se pueda servir eficientemente a las personas que visitan o residen en el sector, en todo caso, el Ministerio de Turismo, debería abrir una oficina de información turística dentro del Área.
- En muchas universidades del País, existen profesionales en la rama hotelera, los cuales pueden colaborar y ayudarse a sí mismos, realizando proyectos en lo que se refiere a hoteles, hosterías y restaurantes, que estén ubicados dentro del Valle, los cuales mucha falta le hacen para su total desarrollo turístico. Las autoridades de las diferentes poblaciones que conforman el Cantón, tienen que motivarse para que junto con la empresa privada, en este caso los profesionales interesados, desarrollen proyectos que incrementen la afluencia del turista al cantón. Comprobado está que hace mucha falta la infraestructura hotelera y que la implementación de ésta sería un verdadero éxito.
- Con respecto a las vías de acceso al Cantón, por no estar al alcance de nuestras manos, recomendamos incrementar la motivación a las autoridades del sector y a sus pobladores, sobre lo importante que es el buen mantenimiento de las carreteras y caminos vecinales que se conectan con el Cantón Mejía, ya que el problema no solo es por falta de mantenimiento sino también por el incorrecto uso de las mismas, de igual forma, los miembros de los sectores públicos de la zona encargados de la protección, construcción y reconstrucción de las vías así como de la señalización,




deberían agilizar los proyectos que están vigentes, puesto que solamente así se podrían llevar a cabo más obras en menos tiempo y que a su vez generarían fuentes de trabajo, esto también se lo podría realizar bajo el auspicio de las empresas privadas como lo hacen de cierta forma en la actualidad, pero que no es suficiente.

- Las personas por nacimiento necesitan protección y más aún cuando se trata de algo desconocido, motivo por el cual se aconseja el incremento de la seguridad policial y militar, especialmente en los lugares de interés turístico que se encuentran alejados de los centros poblados, una manera de aumentar *este* resguardo sería con el establecimiento de lugares de control estratégicos en donde se encuentre su propio personal pero capacitado en esa determinada zona y que rote cada cierto tiempo, dicha capacitación se la podría realizar en los lugares de concentración tanto policial como militar y de esa manera no tendría un costo elevado y así se crearía una verdadera conciencia en la ciudadanía con respecto a los beneficios que acarrea una correcta explotación de los recursos turísticos, así como del buen mantenimiento de los mismos.

## **BIBLIOGRAFIA**

- CEPEIGE, “ATLAS DEL CANTON MEJIA” Editorial Señal, Quito- Ecuador, 1998.
- COSTALES Piedad y Alfredo, “LOS SEÑORES NATURALES DE LA TIERRA” Quito – Ecuador 1999.
- ESTEVEZ, Felix, “SEMBLANZA CENTENARIA”, Editorial Cooperativa 8 de Septiembre, Machachi- Ecuador 1990.
- MORALES MOLINA, Antonio “MACHACHI SIGLO XVI, Primera Edición Editores taller Cultural “2X2 = 5” Quito – Ecuador 1996.
- MORENO, Segundo “PICHINCHA”, Editores Consejo Provincia 1 de Pichincha, Quito – Ecuador 1981.
- NUÑEZ SANCHEZ, Jorge, “FORMACION SOCIAL ECUATORIANA”, Editores Universidad Central del Ecuador, Quito- Ecuador, 1986.
- GALLEGO, Jesús y PEYROLON, Ramón, “DICCIONARIO DE HOSTELERIA”, Quito- Ecuador, 2005.
- NANDA, Serena, “ANTROPOLOGIA CULTURAL”, Instituto Tecnológico Internacional de Turismo y Hotelería ITHI, Quito – Ecuador., 2006.

**ANEXOS**









## MACHACHI

Esmeralda tatuada de espejuelos  
con laberintos plateados sin fin;  
esbeltos páramos y pajonales recios  
están al vaivén del viento  
curtidos por el frío y el sol  
en donde campea el mortuño  
morada y lila de difuntos.

Conejo, oído vivaz con aletas adornando.  
Tierra, germen vital y morada material.  
Agua, burbujeante manantial.  
Viento, agitado aleteo de ángeles.  
Lluvia, frescos de la tierra y del alma.  
Neblina, místico velo oriental.  
Parque, aposento nostálgico del ayer.  
Feria, faja multicolor de serranía.  
Templo, iglesia de fe y esperanza.  
Calles, lombrices en lento movimiento.  
Valle, alimento perfumado,  
chacra fecunda,  
despensa citadina.

Hortaliza, bocado de paraíso.  
Legumbre, mineral eterno.  
Maíz y papa, ancestral cuna milenaria.  
Trigo - cebada, cobija dorada de Los Andes.  
Musgo, barba de Jesús en plena vida.  
Helechos, serpentinas de quinceaños.  
Sigse, abanico de algodón y cometa.  
Mirlo, saltarín de negro terciopelo.  
Colibrí, acróbata néctar de la vida.  
Guiracchuro, astuto cuidador de sementeras.  
Capulí, aromático shamán.

Lechero, gota virginal.  
Chagra – campesino, novel patriarca,  
Roble dueño de la tierra.  
Jóvenes, canción de amaneceres.  
Mujeres, complemento vital del paraíso.  
Niños, cuna de luz para nosotros.

El romance pasó,  
chagra sinónimo de riqueza  
de nuevo patrón en este siglo,  
en donde el labriego dejó su vida.

Dejad que hable cada uno  
que levanten voz y frente dignas,  
el precio de conquista y evangelio  
hace mucho fue ya entregado.

Es la hora del hombre  
que todos se pronuncien  
en libre vuelo  
de una vez mancomunad.

Machachi, el recuerdo no alimenta,  
el turbio presente está en la calzada  
la rutina nos sonrío tétricamente,  
el circo para el pueblo llegó al climax.

Exhalemos el letargo en un soplo  
para contemplar la vida de otro punto  
construyendo un canto solidario  
con alegría como pan de cada día  
y el amor sonrisa eterna,  
serán si todos aportamos.

Tomado de: Poesía con mi PALABRA, Ramiro Caiza, 1996, Págs. 31-32-33.