

INSTITUTO TECNOLÓGICO DE TURISMO Y HOTELERÍA INTERNACIONAL

ITHI



Tecnológico Internacional

GUÍA NACIONAL DE TURISMO

**ANÁLISIS COMPARATIVO DE LOS SERVICIOS QUE SE BRINDAN PARA
LOS DEPORTES DE AVENTURA EN LA CIUDAD DE SOCORRO EN BRASIL
Y LA CIUDAD DE BAÑOS EN ECUADOR**

**Trabajo Fin de Carrera Para Obtención del Título de Técnico en Guía Nacional de
Turismo**

AUTOR: Fiallos Acosta Carlos Julio

TUTORA: Lic. Claudia Castro

QUITO, MARZO DEL 2011

AUTORÍA

Yo, Carlos Julio Fiallos Acosta, autor del presente informe, me responsabilizo por los conceptos, opiniones y propuestas contenidos en el mismo.

Atentamente,

Carlos Julio Fiallos Acosta

Quito, 25 de marzo de 2011

Sra. Lcda. Claudia Castro

TUTORA DEL TRABAJO DE FIN DE CARRERA

CERTIFICA

Haber revisado el presente informe de investigación, que se ajusta a las normas institucionales y académicas establecidas por el Instituto Tecnológico Internacional de Turismo y Hotelería ITHI, de Quito; por tanto, se autoriza su presentación final para los fines legales pertinentes.

Lcda. Claudia Castro

INTRODUCCIÓN

Emociones, sentimientos, conexión con la tierra, libertad, esto es lo que el turismo de aventura nos puede generar si lo hacemos sin alterar su entorno.

Las actividades relacionadas al Turismo de Aventura están ganando cada vez más adeptos, principalmente en países como Brasil y Ecuador respectivamente, sobre todo en la ciudades de Socorro y Baños debido a las características geográficas que poseen, rodeadas de montañas, ríos y exuberantes paisajes que son aprovechados por diferentes grupos de turistas nacionales y extranjeros que gustan de este tipo de turismo.

Es por este motivo que a continuación el lector disfrutará en estas páginas de un sencillo análisis de la oferta extrema del Socorro Paulista enclavado en el exótico Brasil y del Baños Tungurahuese naciente en el recodo Andino del Ecuador.

Sin más preámbulos se invita al lector a adentrarse en estas páginas y dejarse envolver con estos dos bellísimos oasis de vida.

DEDICATORIA

A mi hermano Eddy Francisco Fiallos Acosta (†), que me protege y me cuida desde cualquier lugar que se encuentre, su espíritu siempre me va a estar acompañando ya que forjó en mi las ganas de seguir adelante y luchar por cumplir nuestros sueños

A mi madre Mélida Gloria Acosta Salinas que día a día lucha por darnos un buen futuro y me brinda su gran cariño y consejos en el momento más oportuno.

A mi sobrina Lía Itzel Fiallos Acosta que en medio de tanta oscuridad llegó para iluminar nuevamente mi vida con su inocencia y ternura.

AGRADECIMIENTO

A mis padres, Gloria Acosta y Francisco Fiallos por apoyarme siempre y brindarme su cariño y enseñarme a ser una mejor persona cada día y poder ser un gran profesional

A mis amigos en especial a los del colegio por siempre estar conmigo en buenos y malos momentos demostrando que a más de amigos son mis grandes hermanos

Al instituto ITHI y sus profesores por aportar con toda sabiduría y enseñanzas hacia mí para que en el ámbito profesional demuestre lo que he aprendido en sus aulas

ÍNDICE

TÍTULO	PÁGINA
1. JUSTIFICACIÓN.....	1
2. OBJETIVOS	
2.1 OBJETIVO GENRAL.....	2
2.2 OBJETIVOS ESPECÍFICOS.....	2
3. MARCO TEÓRICO	
3.1 BRASIL.....	3
3.1.1 SOCORRO.....	9
3.2 ECUADOR.....	15
3.2.1 BAÑOS DE AGUA SANTA.....	23
3.3 TURISMO DE AVENTURA.....	34
3.3.1 ESCALADA.....	34
3.3.2 CICLOTURISMO.....	34
3.3.3 PASEO A CABALLO.....	35
3.3.4 CAMINATA.....	35
3.3.5 CANYONING.....	36
3.3.6 CANOPI.....	36
3.3.7 SALTO DE PÉNDULO.....	37
3.3.8 ARBORISMO.....	37
3.3.9 RAFTING.....	38
3.3.10 KAYAKING.....	38
3.3.11 PARAPENTE.....	39
3.4 EQUIPOS.....	40
4. ANÁLISIS COMPARATIVO.....	46
5. CONCLUSIONES.....	77
6. RECOMENDACIONES.....	79
7. BIBLIOGRAFÍA Y NETGRAFÍA.....	80

1.- JUSTIFICACIÓN

La constante segmentación de la actividad turística y la cambiante demanda son algunos de los factores que han ocasionado el surgimiento de nuevas actividades relacionadas con el turismo de aventura y deportes extremos.

Exclusivamente en las ciudades de Socorro en Brasil y Baños en Ecuador, este tipo de turismo se ha consolidado como uno de los mayores potenciales para generar fuentes de ingreso económico y a la vez plazas de trabajo que se presentan en constante competitividad, ofreciendo nuevas oportunidades para personas que buscan nuevas experiencias de este tipo de turismo.

Se justifica así este informe como una guía que puede ser utilizada por todos como una herramienta para conocer, informarse y a la vez poder planificar sus actividades conociendo los niveles de dificultad, equipamiento además de costos y oferta.

2.- OBJETIVOS

2.1.- OBJETIVO GENERAL

- Realizar un análisis comparativo de la oferta en deportes de aventura de las ciudades de Socorro – Brasil y Baños – Ecuador.

2.2.- OBJETIVOS ESPECIFICOS

- Elaborar un cuadro comparativo de la diversidad de oferta en deportes de aventura.
- Dar a conocer los deportes de aventura y poner en conocimiento su accesibilidad.
- Mostrar los servicios complementarios necesarios para la realización de estas actividades.

3.- MARCO TEÓRICO

3.1.- BRASIL



DATOS GENERALES

Nombre oficial: República Federal de Brasil

Extensión: 8.514.877 km²

Capital: Brasilia

Idioma Oficial: Portugués

Forma de Gobierno: República federal presidencial

Presidente: Dilma Rousseff

Ciudades Principales: São Paulo, Río de Janeiro, Salvador, Brasilia, Fortaleza, Belo Horizonte, Curitiba, Manaus, Recife, Belém, Porto Alegre, Guarulhos, Goiânia, Campinas. Acorde al IBGE (Instituto Brasileño de Geografía y Estadísticas)

Independencia Declarada: 7 de septiembre de 1822

Independencia Reconocida: 29 de agosto de 1825

Población: 185.712.713 hab. Según datos del IBGE en el censo del 2010

Unidad Monetaria: Real

RELIGIÓN

Según datos del censo del año 2010 realizado por el IBGE, el 50% de los brasileños son católicos. Brasil tiene la población católica más numerosa en el mundo, con más de 100 millones de seguidores.

El número de protestantes ha crecido rápidamente y actualmente representa 43% de la población.

Otras religiones son el espiritismo (2%), las religiones afro-brasileñas (2%), otras (2%), además de las personas sin religión (1%).

La población judía en Brasil es de 100 mil de personas. Principalmente en São Paulo y Río de Janeiro.

Las minorías están constituidas por los indígenas que conservan su religión y sus costumbres, especialmente en el Amazonas, tales como União do Vegetal y Santo Daime. Además se practican creencias africanas como el Animismo, y otras como el Candomblé y la Umbanda.

La llegada de inmigrantes procedentes de Asia trajo consigo la práctica de las siguientes religiones minoritarias respecto de la globalidad del país: budismo, confucianismo, taoísmo, sintoísmo e islamismo, crecientes en el país.

GEOGRAFÍA

Brasil ocupa la mitad oriental de América del Sur y varios grupos de islas del océano Atlántico, como son el Archipiélago de San Pedro y San Pablo, Fernando de Noronha, Trindade e Martim Vaz y Atol das Rocas.

En Brasil se sitúan algunos de los lugares más importantes del mundo a nivel geográfico tales como el Pantanal, considerada Reserva de la Biósfera por la Unesco; la Isla del Bananal, la mayor isla fluvial del mundo; la Isla de Marajó, mayor isla fluviomarina del mundo; Anavilhanas, el mayor archipiélago fluvial del mundo localizado en el Río Amazonas, mayor río en volumen de agua y el más largo del planeta. Brasil tiene además la mayor reserva de agua dulce del planeta, sirviendo como ejemplo el Acuífero Guaraní y la Cuenca amazónica.

DIVISIÓN POLÍTICA

Brasil tiene una extensión territorial de cerca de 8,5 millones de kilómetros cuadrados según el IBGE, distribuido en cinco regiones: Norte, Nordeste, Centro-Oeste, Sudeste y Sur. Además posee 26 Estados y el Distrito Federal en donde se encuentra Brasilia.

Nº1	Estado	Capital
1	Acre	Rio Branco
2	Alagoas	Maceió
3	Amapá	Macapá
4	Amazonas	Manaos
5	Bahía	Salvador
6	Ceará	Fortaleza
7	Espírito Santo	Vitória
8	Goiás	Goiânia
9	Maranhão	São Luís
10	Mato Grosso	Cuiabá
11	Mato Grosso do Sul	Campo Grande
12	Minas Gerais	Belo Horizonte
13	Pará	Belém
14	Paraíba	João Pessoa
15	Paraná	Curitiba
16	Pernambuco	Recife
17	Piauí	Teresina
18	Río de Janeiro	Río de Janeiro
19	Rio Grande do Norte	Natal
20	Rio Grande do Sul	Porto Alegre
21	Rondônia	Porto Velho
22	Roraima	Boa Vista
23	Santa Catarina	Florianópolis
24	São Paulo	São Paulo
25	Sergipe	Aracaju
26	Tocantins	Palmas
27	Distrito Federal	Brasilia

Fuente: Carlos Fiallos

MAPA POLÍTICO DE BRASIL



Fuente: de <http://webcarta.net/carta/mapa.php?id=301&lg=es>

CLIMA

Para el IBGE, Brasil está sujeto a las diferentes condiciones de altitud, presión, circulación de aire y proximidad al Océano Atlántico. Dividiéndose en tres tipos de climas:

- Ecuatorial: engloba principalmente la región de la Floresta Amazónica; en las áreas ecuatoriales llueve casi todos los días y la temperatura media varía de 25°C a 27°C.
- Templado: se encuentra en el Sur y es el más frío del país; las lluvias se distribuyen de forma regular durante el año y puede haber precipitaciones de nieve.
- Tropical (dividido en Brasil Central, Noroeste Oriental y Zona Ecuatorial): encontrado en el Noreste, en el Sureste y en el Centro-Oeste, se caracteriza por una temperatura media superior a los 20° C y al alto índice de lluvias.

POBLACIÓN

En el 2010 Brasil tiene 190'732.694 de habitantes, lo que lo clasifica como el quinto país con mayor población del mundo, existen cerca de 92,4 millones de hombres (48,7% del total de la población) y 97,5 millones de mujeres (51,3% del total de la población), acorde al IBGE.

TURISMO



iSensacional!

(Fuente: <http://www.braziltour.com/home.html>)

En el Plan Nacional de Turismo de Brasil realizado por EMBRATUR (Empresa Brasileña de Turismo), se observa que el gobierno ha dado prioridad al turismo a través de la gestión descentralizada para que de este modo el turismo de Brasil se consolide mundialmente y exista un crecimiento en el mercado mundial.

Para esto se ha programado inversiones en infraestructura y medidas de incentivo a la inversión privada para el desarrollo del turismo en Brasil para los próximos años, potenciando los resultados obtenidos y propiciando las condiciones necesarias para la consolidación de dicha actividad en el país como un importante vector de desarrollo económico y social.

Según datos del Ministerio de Turismo de Brasil y la Empresa Brasileña de Infraestructura Aeroportuaria INFRAERO, el desembarco de pasajeros en los aeropuertos de Brasil en enero, aumentó en comparación al período 2010, tanto en los vuelos internacionales como en los vuelos nacionales. Habiendo un crecimiento del 17,6% en turismo nacional y de 14,6% en el internacional.

En el mes de diciembre fueron 6,4 millones de llegadas, lo que significa un incremento del 20,83% respecto al mismo período en el 2009. La mejor marca fue de octubre de 2010, con 6,1 millones de llegadas.

Las llegadas internacionales también aumentaron en el 2010. El movimiento llegó a 7,8 millones, siendo 20,90% superior en 6,5 millones de llegadas registradas en 2009. En diciembre, el número de desembarques fue 689.800, lo que representa un crecimiento del 16,23% respecto al mismo período de 2009. Las ganancias superaron las expectativas del Ministerio de Turismo en el 2010 tanto en vuelos nacionales, que son 65 millones, e internacionales en 7 millones.

Los desembarques nacionales se totalizaron en enero de 2011, 6,7 millones en regulares y no regulares. En el mismo mes del año pasado, fueron 5,7 millones. Las líneas internacionales, desembarcaron 869.000 personas, entre residentes y no residentes en Brasil. En 2010, 758.000 pasajeros fueron desembarcados, según datos compilados por la Infraero.

Por lo tanto cabe destacar que la gestión que está realizando Brasil para incrementar la visita de turistas extranjeros hacia este país está surtiendo efecto, ya que han incorporado infraestructura turística y también incentiva a la inversión extranjera.

Otro hecho muy importante que se da en este país es la gran publicidad que se está realizando con respecto a lo que se refiere a la Copa Mundial FIFA que se realizará en el 2014 y los Juegos Olímpicos a realizarse en Río de Janeiro en el 2016.

3.1.1.- SOCORRO



(Fuente: <http://www.socorro.sp.gov.br/simbolos.asp>)

Fecha de fundación: 09 de agosto 1829.

Fecha de Emancipación: 17 de marzo 1883

Origen del nombre del municipio: Debido a la Patrona de la ciudad: Nuestra Señora del Perpetuo Socorro

Población: según la Prefectura de Socorro la población es de 35.732 habitantes hasta 2010

Superficie total: 449,2 km²

Altitud: 789 metros sobre el mar

Clima: Subtropical

Temperatura: verano de 25 a 34 grados C, invierno 1 a 15 grados.

UBICACIÓN:

Se encuentra a 132 kilómetros de Sao Paulo. Limita al norte con Agua Lindenow y Monte Si3n – MG, con Pinhalzinho al sur, al este con Bueno Brand3o – MG, y al oeste de Monte Alegre y Sierra Negra.

Sus principales actividades econ3micas son el turismo, el comercio y los servicios y la agricultura.

HISTORIA

Acorde a la Prefectura de Socorro, la historia de esta ciudad se divide en siete períodos, que se detallan a continuación:

El Primer Período se inició en el siglo XVI y se prolonga hasta 1738, cuando empieza la colonización de Simón de Toledo Pizza. En ese momento, los indios que habitaban las cuencas de los ríos Do Peixe y Camanducaia, repelido por los pioneros, se alejó a regiones distantes.

El Segundo período empezó en 1738, prorrogado hasta 1797, en donde a Simón de Toledo Pizza se le concede una adjudicación, y de este modo se crea la "Campaña de Toledo", que da origen a la Villa de San José de Toledo y al Municipio de Socorro.

El Tercer Período va desde 1797 hasta 1883. En ese momento, en la campaña de Toledo había 94 casas y una población de 566 habitantes.

En 1829, el mismo lugar donde ahora está la iglesia parroquial, se construyó una capilla en honor de Nuestra Señora del Perpetuo Socorro. El 9 de agosto, se realizó la primera misa. En esta fecha se conmemora el aniversario de la ciudad. El 28 de febrero de 1838, la ciudad de Socorro fue elevada a parroquia y, más tarde, el 24 de marzo de 1871, a Villa. Después de estos acontecimientos en la historia de la ciudad, la lucha comienza entre Braganza y Amparo en su poder. El 21 de abril de 1873, la ciudad de Socorro pasa a ser Condado de Bragança a Amparo. El 30 de abril de 1880, sin embargo, pertenece vuelve a ser Condado de Braganza, pero no por mucho tiempo. El 30 de marzo de 1882, es trasladado nuevamente a Amparo.

En el Cuarto Período Socorro obtuvo su independencia y en ese momento los principales acontecimientos que se produjeron en gran medida han contribuido al desarrollo de la ciudad. El 17 de marzo 1883 Socorro se ha elevado a categoría de ciudad. En este período vivió en el área urbana, una población estimada de cerca de 800 personas, de acuerdo con las estadísticas, y una población de 12.000 en todo el municipio.

El Quinto Período se caracterizó por la elevación de Socorro a Estancia Sanitaria el 24 de abril de 1945, gracias a los esfuerzos del entonces gobernador del estado Fernando Costa. La base económica es la agricultura, con énfasis en el café y el tabaco, y la agricultura.

El Sexto Período empezó a partir de 1960, cuando comenzó a las primeras empresas textiles de la ciudad. Hasta 1973, se vendió más de 9000 máquinas de tejer Elgin Lanofix, dando lugar a las primeras microempresas. En 1978, Socorro es nombrada ciudad turística, y reanuda sus derechos políticos. Socorro en la actualidad cuenta con más de 400 puntos turísticos.

En la actualidad, el impulso vendrá para el turismo, con el aumento de la cadena hotelera y la llegada de turismo rural y ecológico, con la pesca, centros recreativos, hoteles y fincas, y la práctica de deportes de aventura en constante crecimiento.

El Séptimo Período es un período de sesiones, que se inició en 1997 hasta el año 2011, con la aplicación de deportes como el rafting, kayaking y expediciones en la ciudad.

De este modo Socorro se afianza como una de las principales ciudades en donde se práctica deportes de aventura.

GEOGRAFÍA

La ciudad está ubicada en la ladera de Mantiqueira con un gran relieve montañoso, atravesado por ríos y cascadas, además posee una belleza natural y es conocida por sus fuentes de agua con propiedades terapéuticas.

TURISMO



(Fuente: www.estanciadesocorro.com.br)

Acorde a EMBRATUR, esta ciudad es ahora una de las ciudades más importantes del circuito de Aguas Paulistas que es in circuito situado en la Sierra en el Estado de São Paulo conformado por las ciudades de Amparo Serra Negra, Socorro, Lindenow, Agua Lindenow y ahora Jaguariuna y Cantera; entre verdes valles que poseen una gran infraestructura y centros de ocio, conocida por sus aguas termales con propiedades medicinales, además se ha convertido en un importante centro de convenciones y eventos y también en un lugar para los amantes de los deportes y el ecoturismo. Este circuito está conformado por las siguientes ciudades

Entre los principales tipos de turismo que se practican en esta ciudad tenemos el Turismo Histórico, Turismo Rural y Turismo de Aventura.

Turismo Histórico

“Es aquel que se realiza en aquellas zonas cuyo principal atractivo es su valor histórico.”

Fuente: <http://www.hpturismo.net/turismo/turismo-historico.htm>

El Paisaje urbano cuenta con mansiones con altas puertas y ventanas de guillotina, en calles tranquilas y floridas, trayendo de vuelta los recuerdos del pasado. Con el desarrollo de la cosecha de café, llegaron inmigrantes italianos y portugueses, que influyó fuertemente en la arquitectura de la ciudad, que se puede observar en ocho edificios históricos y que cuentan diferentes tipos de arquitectura como la colonial, neoclásica y ecléctica.

Turismo Rural

Acorde a PROMER (Programa de Apoyo a la Microempresa Rural de América Latina y el Caribe), se entiende por Turismo Rural cualquier actividad que se desarrolle en el medio rural y áreas naturales, compatibles con el desarrollo sostenible, esto último implica permanencia y aprovechamiento “óptimo” de los recursos, integración de la población local, preservación y mejora del entorno, en contraposición al concepto de la máxima rentabilidad.

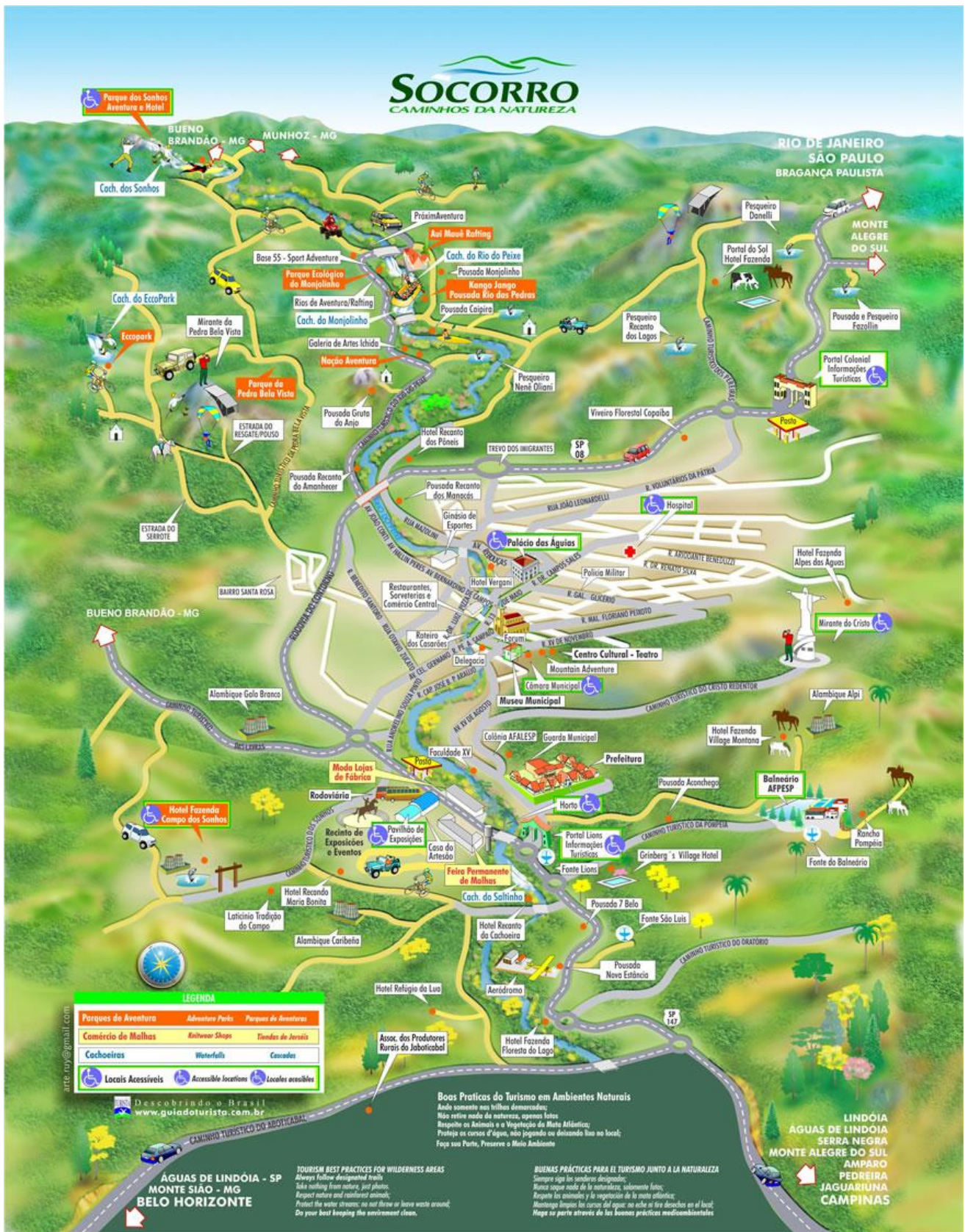
Socorro es una ciudad que promueve el turismo rural ya que está llena de haciendas que reviven las tradiciones de los campesinos que habitaron en ella, además promueve la relación entre las personas y la agricultura.

Turismo de Aventura

Esta ciudad tiene un gran potencial para la práctica de deportes de aventura. Está rodeada por montañas que ayudan a los visitantes a relajarse del estrés urbano y probar algunos de estos desafíos, además es una de las principales ciudades del Circuito Nacional de Deportes de Aventura.

Por su relieve es también conocida como una de las mejores ciudades para practicar deportes de aventura, además la ciudad ofrece varias actividades que se pueden practicar en la tierra, el agua y el aire.

MAPA TURÍSTICO DE SOCORRO



Fuente: www.estanciasocorro.com.br

COMTUR SOCORRO (CONSEJO MUNICIPAL DE TURISMO)



Tiene como fin aplicar la política municipal en las ciudades que presentan un potencial real para el turismo con representantes de diversos sectores relacionados con el turismo de la ciudad, desarrollando proyectos turísticos diversos.

El COMTUR cumple con diversas funciones las mismas que son:

- Elaborar y poner en práctica debates sobre temas de interés para los turistas a la ciudad o región.
- Diagnosticar y mantener actualizada la información de registro de interés turístico, así como orientar su mejor versión.
- Desarrollar programas y proyectos de interés para los turistas con el fin de aumentar el flujo de turistas a la ciudad.
- Promover y dar a conocer las actividades relacionadas con el turismo y ayudar a la Ciudad en la realización de ferias, congresos, seminarios y otros eventos de importancia para el turismo.

3.2.- ECUADOR



Fuente: http://es.wikipedia.org/wiki/Archivo:Flag_of_Ecuador.svg



Fuente: http://es.wikipedia.org/wiki/Archivo:Coat_of_arms_of_Ecuador.svg

Nombre Oficial: República de Ecuador

Extensión: 256.370 Km²

Capital: Quito

Idioma Oficial: Español

Forma de Gobierno: Democrática

Presidente: Econ. Rafael Correa Delgado

Ciudades Principales: Quito, Guayaquil, Cuenca

Fiesta de Independencia: 10 de Agosto

Población: 14'306.876 habitantes Según el censo 2010 realizada por el INEC (Instituto Nacional de Estadísticas y Censos)

Unidad Monetaria: Dólar

RELIGIÓN

Según el INEC la población católica romana del Ecuador es del 86%. El 12% de la población está compuesta por protestantes, en su mayoría evangélicos y en minoría se encuentran los protestantes tradicionales; de este 12% un grupo con crecimiento constante en la actualidad son los santos de los últimos días (mormones) que serían en términos generales casi un 1.5% de la población ecuatoriana. Un 2 % se compone de diversas denominaciones, cristianos ortodoxos, judíos, musulmanes, budistas y new age,

masones, y creencias animistas indígenas. De ese grupo el porcentaje del 1% es compuesto por ateos y agnósticos los cuales tienen una filosofía que no permite la relación de lo divino y lo aprendido con la experiencia.

GEOGRAFÍA

Ecuador está ubicado sobre la línea ecuatorial, en América del Sur, por lo cual su territorio se encuentra en ambos hemisferios. Limita al norte con Colombia y al sur y al este con Perú. Al oeste limita con el Océano Pacífico.

DIVISIÓN POLÍTICA

El Ecuador está constituido por 4 regiones naturales que son: Costa, Sierra, Oriente y Galápagos y se encuentra dividido en 24 provincias que se detalla a continuación

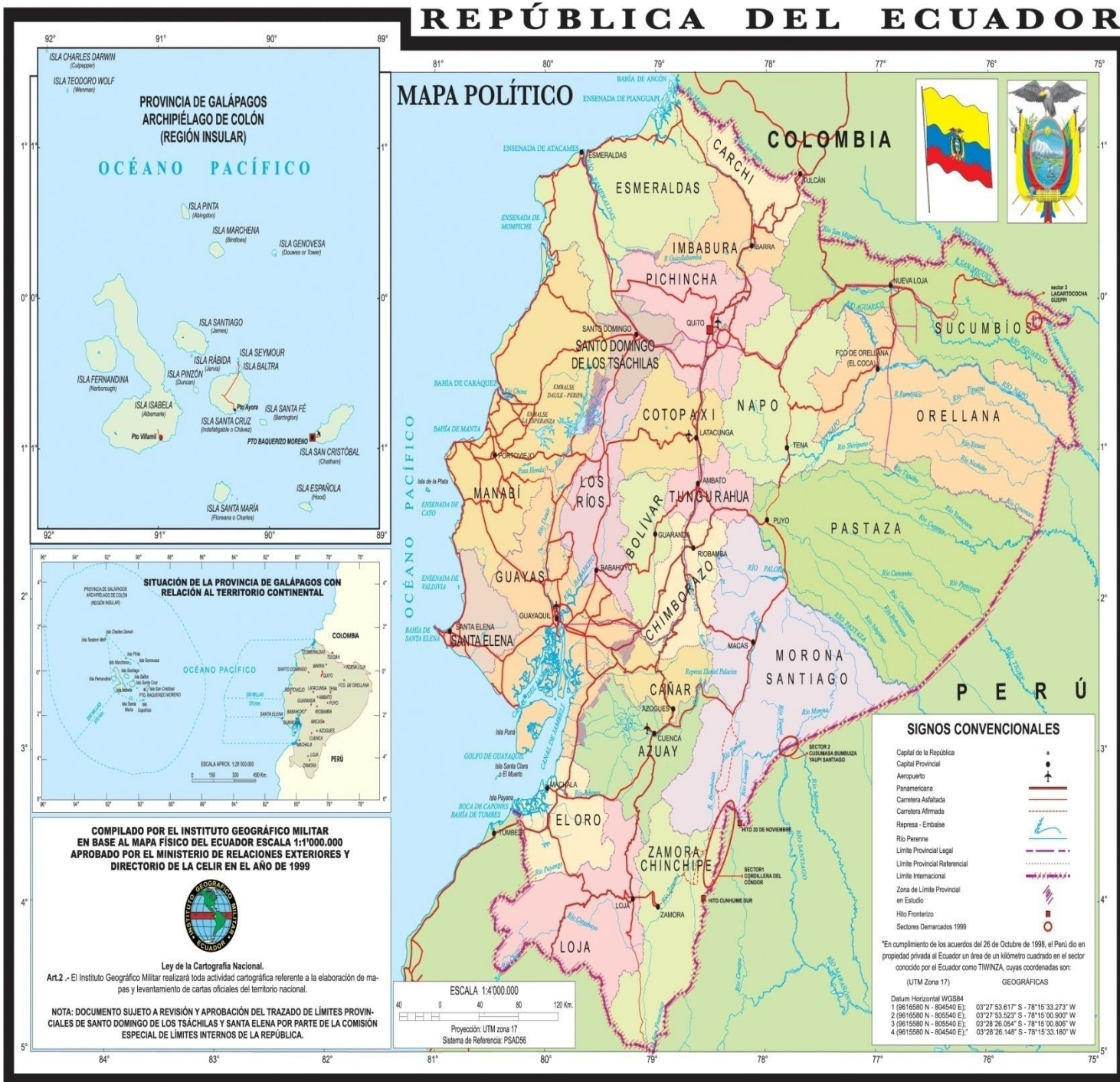
PROVINCIA	CAPITAL
Azuay	Cuenca
Bolívar	Guaranda
Cañar	Azogues
Carchi	Tulcán
Cotopaxi	Latacunga
Chimborazo	Riobamba
Imbabura	Ibarra
Loja	Loja
Pichincha	Quito
Tungurahua	Ambato
El Oro	Machala
Esmeraldas	Esmeraldas
Guayas	Guayaquil
Los Ríos	Babahoyo
Manabí	Portoviejo

Santa Elena	Santa Elena
Santo Domingo de los Tsáchilas	Santo Domingo de los Colorados
Morona Santiago	Macas
Napo	Tena
Pastaza	Puyo
Zamora Chinchipe	Zamora
Sucumbíos	Nueva Loja
Orellana	Francisco de Orellana
Galápagos	Puerto Baquerizo Moreno

Fuente: Carlos Fiallos

MAPA POLÍTICO DE ECUADOR

REPÚBLICA DEL ECUADOR



Fuente: IGM – mapa político del Ecuador escala 1:1'000.000, 2010

CLIMA

Debido a su posición geográfica y a la diversidad de alturas impuesta por la Cordillera de los Andes, el Ecuador presenta una gran variedad de climas y cambios considerables a cortas distancias.

Según datos obtenidos del Instituto Nacional de Meteorología e Hidrología (INAMHI), Ecuador posee gran variedad de climas como tropicales y templados, regiones con características subtropicales, situadas principalmente en las estribaciones de las dos cordilleras; también encontramos zonas desérticas, semi-desérticas, estepas frías y cálidas, etc.

En la Región Interandina la temperatura está vinculada estrechamente con la altura debido a que a más altura menor será la temperatura. Entre los 1500 y 3000 metros los valores medios varían entre los 10°C y 16°C. En la Región Oriental, zona Litoral e Islas Galápagos, la media anual se establece entre los 24 °C y 26°C, con extremos que raramente sobrepasan los 36°C o bajan a menos de los 14°C.

POBLACIÓN

Los datos generados por el INEC informan que para noviembre de 2010, 14'390.600 personas habitan en Ecuador. En lo referente al sexo de la población, se puede establecer que alrededor del 49,4% se encuentra compuesta por hombres, y un 50,6% por mujeres. Estas cifras varían aún más a favor de las mujeres en las provincias de la sierra central ecuatoriana. Aproximadamente el 75% de la población reside en los centros urbanos, mientras el resto se desenvuelve en el medio rural.

TURISMO



(Imagen tomada <http://blog.espol.edu.ec/olgalarrea/files/2010/12/ecuador-ama-la-vida1.png>)

En el mes de Diciembre de 2010, Ecuador contabiliza 96.358 entradas de extranjeros al país, con lo cual existe un crecimiento del 5,81% al compararse con las entradas registradas en Diciembre de 2009. Sin embargo, en el período Enero-Diciembre de 2010 existe un incremento del 8,10% en las entradas de extranjeros al país, al pasar de 968.499 en el año 2009 a 1.046.968 en el año 2010, según estadísticas proporcionadas por la Dirección Nacional de Migración.

Para el Ministerio de Turismo según el Análisis Estadístico de Ingreso de Extranjeros 2010, entre los principales mercados emisores registrados en el período Enero-Diciembre se encuentran: Estados Unidos, Colombia y Perú, con una importante participación porcentual del 23,79%, 19,48% y 14,73% en su orden, y mercados tales como España, Alemania, Gran Bretaña y Francia que contribuyen con las llegadas al país, con valores relativos de: 5,64%, 2,39%, 2,14% y 1,94% respectivamente.

En el mismo período 2010, las salidas de ecuatorianos al exterior presentan un incremento del 10,37% en comparación al año 2009, al pasar de 813.637 a 898.007, siendo los principales países receptores los siguientes: Estados Unidos, Perú y Colombia en el Continente Americano con una participación del 33,93%, 16,86% y 11,82% en su orden, en tanto que en el continente europeo, España e Italia entre otros, registran una participación del 11,06% y 2,82%, según datos de la Dirección Nacional de Migración.

En el caso del mercado Colombiano se evidencia un 27,35 % de crecimiento en el período Enero – Diciembre de 2010, al pasar de 160.116 llegadas a 203.914.

La entrada de extranjeros al Ecuador, el 70,96% lo hace vía aérea y el 25,86% vía terrestre, en tanto que en las salidas de ecuatorianos al exterior el 84,77% corresponde a vía aérea y un 12,47% a vía terrestre, según el registro de las jefaturas de migración de los aeropuertos de las principales ciudades como Quito y Guayaquil y en las fronteras de Rumichaca y Huaquillas.

En lo que respecta al Ingreso de Divisas por concepto de turismo, en el primer semestre del año 2010 el país contabilizó en su Balanza de Pagos (Viajes + transporte de pasajeros aéreo) 386,8 millones de dólares, de los cuales 384,3 millones de dólares corresponden al gasto en compras directas realizadas por los no residentes en el país y 2,5 millones de dólares al gasto en transporte aéreo. Y en lo que respecta al Egreso de Divisas por concepto de turismo en el mismo período, se contabiliza 410,4 millones de dólares, de los cuales 282,8 millones de dólares corresponde al gasto en compras directas realizadas por los residentes en el exterior y 127,6 millones de dólares al gasto en transporte aéreo, con lo cual, la Balanza Turística en términos generales, en el primer semestre presenta un déficit, representado con un saldo negativo de 23,6 millones de dólares.

Por lo tanto en estos últimos años se ha observado un aumento en el ingreso de turistas extranjeros al país, de este modo se han incrementado las divisas que deja el turismo.

Además cabe destacar que los principales destinos que visitan la gran mayoría de turistas que ingresan al país son Quito por su Centro Histórico, Galápagos y la Región Amazónica.

Otro hecho importante es que un gran porcentaje de visitantes colombianos, quienes no ingresan por turismo, ingresan como refugiados debido a la gran violencia que existe en su país.

3.2.1.- BAÑOS DE AGUA SANTA



Longitud: 079° 04' O

Extensión: 340 hectáreas

Población: 21.000 habitantes de acuerdo al censo del 2010

Altura: 1.826 metros sobre nivel del mar

Temperatura promedio: 20°C

Clima: caliente húmedo

Cantonización: 16 de Diciembre de 1943

Baños de Agua Santa es una pequeña ciudad que se encuentra asentada sobre una planicie rodeada por los Andes Ecuatorianos.

Este cantón pertenece a la Provincia de Tungurahua, ubicado a 180 Km de Quito y 40 Km de Ambato. Además es conocida en el mundo entero por sus bondades naturales, sus ríos, sus cascadas, su flora y fauna, las aguas medicinales que brotan del fondo de la tierra, por el Volcán Tungurahua.

Baños de Agua Santa es conocida, desde la época de la Colonia hasta la actualidad, como la “Puerta del Dorado”, como lo relata Federico Gonzáles Suárez en su libro “Historia General de la República del Ecuador, 2004, Edición digital basada en la de Quito, Imprenta del Clero, 1893.”, que Baños según los conquistadores era el ingreso a

una ciudad construida de oro, es conocida de igual manera como “El País de la Canela” ya que los conquistadores iban en busca de especias y principalmente en busca de la canela a este lugar, explicado en el libro anteriormente mencionado.

“Pedacito de Cielo” es otra frase que caracteriza a este cantón ya que sus habitantes lo llaman así debido a una frase que se encuentra en su Himno, según lo narra León María Vieira en su libro “Baños de Agua Santa, Centro Internacional de Turismo, 2001”.

Además en Baños se encuentra la “Avenida de las Cascadas”, que es uno de los principales productos turísticos del Ecuador presentados en el PLANDETUR 2020 por el Ministerio de Turismo siendo un lugar de gran importancia para lo que se refiere al Turismo de Deportes y Aventura, y consta con más de 60 cascadas de gran espectacularidad, senderos ecológicos y mágicos puentes colgantes.

HISTORIA

Baños se fue poblando con la llegada de pequeños grupos de indios como los Cañaris, Paltas, Quitus, Puruháes, y Panzaleos (antes de la conquista) y de españoles y mestizos que en especial comerciaban productos desde el Oriente hacia la Serranía y viceversa.

Cuando los españoles llegaron por primera vez a este lugar encontraron grupos pequeños de Panzaleos y Puruháes, que huyeron en su mayoría de las matanzas de los conquistadores. De igual manera se hallaron grupos de indígenas venidos del oriente pero esta población no era estable.

De los siglos XV, XVI y XVII existen poquísimos datos históricos escritos originales, entre los cuales podemos mencionar, a este respecto, los siguientes:

En 1541 se da la llegada de Gonzalo Díaz de Pineda, Martín de la Calle, Alonso de Orejuela junto con un contingente de soldados españoles, los cuales venían acompañados de indios Huambaloes, a los mismos que se les asigna estas tierras para su explotación.

En 1585 Pedro Fernández de Espinoza da en propiedad al presbítero Álvaro Guerrero Zalamea, el cacicazgo. Este religioso viene a tomar posesión de esta tierra y la denomina Estancia de Nuestra Señora de Monserratte. Quien viene junto a Alonso Guerrero, el cual se posesiona de lo que se llamaría Hacienda de San José de Juivi.

Álvaro Guerrero fue quien inició con el culto a la Virgen María, y es propiamente en estos años cuando se construye la Ermita de la Virgen.

En el año de 1604, cuando los conquistadores arriban al Asiento de los Baños, ya que se hallaban 2 fuentes de agua, encuentran como habitantes a 40 indios cargueros y a unos pocos españoles, quienes se bañan en estas aguas que constaban de una poza caliente y una fría, las cuales les mezclan. Casi junto a estas vertientes, nos dice, se halla una pequeña iglesia de adobes con techo de paja (La Ermita de la Virgen).

En 1694 el nuevo dueño de estas tierras es el General español Antonio Palomino Flores (propietario de las Haciendas San José de Juivi y de San Vicente, de las cuales se componía el Baños de ese entonces) pacta con el clero de este sitio y se compromete en dar cada año la suma de 3.000 pesos para la capellanía y para el mantenimiento del sacerdote. Este dinero, claro está, sacado del trabajo de sus trabajadores.

Para 1764 Baños de Agua Santa se convierte en un lugar de aguas a las que acuden gente de toda la provincia, peregrinos y personajes importantes. Existen unos 300 habitantes que viven en casas de paja, casi todos son mestizos. Su pequeña iglesia se quemó produciéndose un gran milagro, ya que la imagen de madera de la Virgen quedó intacta. Los fieles se propusieron construir un nuevo templo y edificaron una iglesia de cal y piedra la cual fue concluida en 1788.

El 4 de febrero de 1773 se produce la primera erupción del Volcán Tungurahua históricamente descrita que fue una catástrofe para Baños y sus alrededores. Antes de esta erupción, varios cronistas e historiadores, entre ellos el Padre Juan de Velasco, afirman que el volcán tenía la forma de una pirámide terminada en una punta bien pronunciada, lo que hace suponer que el cráter que hoy conocemos comienza a formarse con esta erupción. Por estos años comienzan a visitar Baños personajes como Pedro Vicente Maldonado y el Primer Marqués de Selva Alegre, Montúfar y Frazo.

1797 Se produce el hundimiento de la Cordillera Central de los Andes, y en la ciudad de Riobamba se registran 6.000 muertos, Ambato 8.000 muertos, Baños 432 muertos, Latacunga 234 muertos. Los Altares, el Tungurahua y el Quilotoa entran en actividad. Todos huyen de Baños, es la Primera Gran evacuación de los Baneños.

1820 Poco a poco comienza nuevamente a poblarse Baños. Sus pocos habitantes contribuyen con 226 pesos en oro para las campañas de independencia.

1840 La curia al no poder subsistir invita a los vecinos para que vengan a vivir en Baños, ofreciéndoles títulos de propiedad de parcelas para sembríos en el área rural, y solares urbanos, con la condición de que los beneficiarios paguen sus diezmos y den las primicias a la iglesia. De la misma forma obliga la iglesia a que se haga una fiesta grande con la participación de todos, en honor a la Virgen de Agua Santa. Se originan las famosas y tradicionales fiestas de octubre.

Durante el siglo XIX, en especial en la segunda mitad, por las luchas políticas a nivel nacional, Baños se convierte en refugio para conservadores y liberales, entre ellos, Juan Montalvo en la Hacienda de Puntzán. Muchos inmigrantes colombianos toman posesión de varias tierras y haciendas del sector con la venia de García Moreno, entre ellos Los Romo, los Erazo, los González, Fierro, Argoti.

Las haciendas que rodeaban Baños eran Ulba, Ulbilla, Valencia, Vizcaya, Agoyán, Puntzán, San Vicente, Illuchi, Juivi. La población de Baños se dividía entre hacendados y gente común.

El 11 de enero de 1886 la erupción del Volcán Tungurahua dura 90 días. No se registran muertos en Baños.

Entre 1887 y 1909 Padre Tomás Halflants, sacerdote belga, es el mayor benefactor de Baños, es el líder espiritual, carismático, generoso, honesto, innovador. Delinea las calles de la ciudad. Pone el nombre de cascada de la Virgen a la chorrera de las piscinas. Construye los puentes de San Francisco, El Topo, San Martín y las Juntas (antiguos) y las primeras captaciones de agua en Chigla. Reconstruye la iglesia antigua., construye la pileta de bronce en la Plaza de El Higuerón, alzó la moral del pueblo y prendió el espíritu comunitario. Le sucede el sacerdote belga de nombre Van Shoote.

El 3 de julio de 1904 durante la Fundación de Mera participan varios Baneños apoyados por el padre Halflants. Entre otros los hermanos Juan y Eusebio Pineda, Zoilo Arce y los hermanos Manuel y Gregorio Guevara. Comienza la edificación de la Basílica de la Virgen.

De 1916 a 1920 se da un proceso eruptivo del Volcán Tungurahua con similares características a la actual erupción, aunque en 1918 se produce una gran explosión que sacude la tierra en Riobamba.

1928 Isidro Ayora, Presidente de la República construye la antigua carretera Ambato - Baños y el Balneario de la Virgen.

1931 Aparece el primer periódico de Baños llamado "Olas del Pastaza", del primer periodista Baneño Sr. Ricardo Zurita Carrillo. Personaje intelectual, valiente, inteligente y preparado. Murió asesinado por sus detractores.

1933 Se inauguraron las piscinas de El Cangrejo.

En el período de 1935 a 1937 en la presidencia de Federico Páez se construye la Primera Planta Eléctrica y llega la luz al pueblo.

Culmina la construcción de la Basílica y el Convento de la Virgen de Agua Santa en 1944 cuya decoración es barroca y fue diseñada por el Padre Enrique Mideros. Altares, púlpitos, confesionarios, tallados por el maestro Juan Manzano y su equipo de artistas. Las puertas, los enchapados, el mobiliario hechos por Angel Ríos y sus operarios. Picapedreros de Latacunga Pelileo y Riobamba. Maderas de Illuchi y Vizcaya. Estilo semigótico.

El 16 de Diciembre de 1944 se da la Cantonización de Baños, el Primer Presidente del Concejo fue Pedro Tomás Vargas y el Primer Presidente elegido en votaciones populares fue Carlos González.

Entre 1956 y 1960 Camilo Ponce Enríquez construye el puente de Las Juntas, las Piscinas Modernas, el túnel de Agoyán y concluye la carretera Riobamba - Baños.

De 1980 a 1986 se construye la Central Hidroeléctrica de Agoyán.

En la década de los 80 se incrementa el turismo nacional y extranjero. Aparecen nuevos servicios turísticos. Se termina de pavimentar la ciudad.

En la década de los 90 hay un crecimiento acelerado del flujo turístico y de los servicios turísticos.

En 1999 empieza el proceso eruptivo del Volcán Tungurahua. Segunda evacuación histórica total de la ciudad. A partir de esta evacuación, la población de Baños, vio la necesidad de elaborar un Plan que permita la coexistencia segura de los habitantes y turistas con el volcán Tungurahua, de esta forma se diseñó un "Sistema de alerta temprana"

2000 en adelante Retorno y reactivación.

2003 Inauguración Puente de Evacuación San Francisco.

2004 Inicio de la Construcción de la Central Hidroeléctrica de San Francisco. Se concluye la carretera Baños - Puyo.

2006 Reactivación del proceso eruptivo del volcán Tungurahua.

Baños ha crecido significativamente en los últimos años debido a la gran oferta turística

En el 2010 se crea el PLANDETUR 2020 (Plan Estratégico de Desarrollo de Turismo Sostenible de Ecuador al 2020) por el Ministerio de Turismo en el cual se da a conocer diferentes proyectos en donde se realiza promoción del país y en donde se toma en cuenta a Baños de Agua Santa que presenta diferentes productos como “La Avenida de Las Cascadas, la belleza singular del agua” y “Baños de Tungurahua, aventura, descanso y diversión”.

Además se creó el Plan de Contingencia del Cantón Baños Agua Santa, ante el Proceso Eruptivo del Volcán Tungurahua que ofrece lineamientos sobre prevención, reducción, mitigación, reacción, rehabilitación y reconstrucción, que podrían soportar los habitantes de la ciudad de Baños de Agua Santa, en un determinado momento.

TURISMO



(Fuente: <http://www.volcano.com.ec/municipio.gif>)

La ciudad de Baños muestra indicios de turismo a partir de las primeras peregrinaciones que se dieron hacia la pequeña iglesia de la Fundación a inicios de 1900, así como hacia las aguas termales que los turistas consideran como una fuente de energía. Según se narra en el libro Baños de Agua Santa Centro Internacional de Turismo, 2001.

De este modo sigue habiendo afluencia de turistas hacia Baños de Agua Santa en un período de tiempo aproximado de 80 años, sin que ocurra un crecimiento en las visitas ya que no se encuentra ningún dato que explique cuál fue la demanda de turistas que arriban al cantón, y es a partir de los años ochenta, cuando se aumenta el número de turistas nacionales y extranjeros, la ciudad en si empezó a incrementar los servicios e infraestructura necesaria para ofrecer al turista múltiples opciones al momento de hacer su visita.

Finalmente en la década de los 90 se da un crecimiento acelerado del flujo turístico y de los servicios turísticos.

En los últimos años la reactivación del Volcán Tungurahua es el mayor atractivo, el cual atrae cada vez a más visitantes cada año, pudiéndose observar desde los miradores naturales de esta ciudad.

Además en Baños el turista puede disfrutar de varias actividades como son tours en chiva, paseos a caballo, bicicleta y deportes de aventura.

Llama también la atención el gran número de atractivos naturales que posee como la variedad de cascadas que se pueden visitar en la conocida “Ruta de las Cascadas” que es uno de los principales atractivos turísticos del Ecuador denominado como el Corredor del Pastaza, porque cuenta con 60 caídas de agua aproximadamente.

Turismo Religioso

“Es aquel que tiene como motivación principal la fe y visitar ciudades santas o lugares sagrados que han sido objetos de peregrinaje por parte de los fieles”

Fuente: <http://www.viaje.info/2010/04/14/que-es-el-turismo-religioso/>

En los fines de semana y sobre todo durante los feriados se observa gran movimiento de personas en torno al Santuario de la Virgen de Agua Santa, por la razón de que varios fieles de diferentes partes del país aprovechan estas fechas para celebrar culto a su patrona ya sea para pedir un milagro o para agradecer por favores concedidos. Es por este motivo que el turismo religioso se ha consolidado como uno de los principales atractivos que se encuentra en esta ciudad.

Turismo de Salud

“Es una nueva tendencia mundial en la que se combina el paseo, la distracción y el ocio, en una región determinada (generalmente se trata de un destino recomendado por alguna característica especial); y el tratamiento del cuerpo, utilizando técnicas terapéuticas especiales.”

Fuente: <http://www.camposdesalud.com.ar/pacientes/turismosalud.htm>

Otra alternativa que nos presenta esta hermosa ciudad es el turismo de salud, ya que posee varios atractivos de este tipo como por ejemplo sus aguas termales que fueron formadas por vertientes de agua que bajan desde el Volcán Tungurahua y son muy visitadas por personas que tienen problemas de artritis, pulmonares o simplemente desean relajarse en este paraíso natural. Además en estos últimos años se ha visto la creación de otro tipo de atractivo para las personas y ha crecido su utilización en esta ciudad, estamos hablando de los Spa que a más de contar con aguas termales tienen como objetivo brindar una atención personalizada en el cuidado del cuerpo humano.

Turismo de Aventura

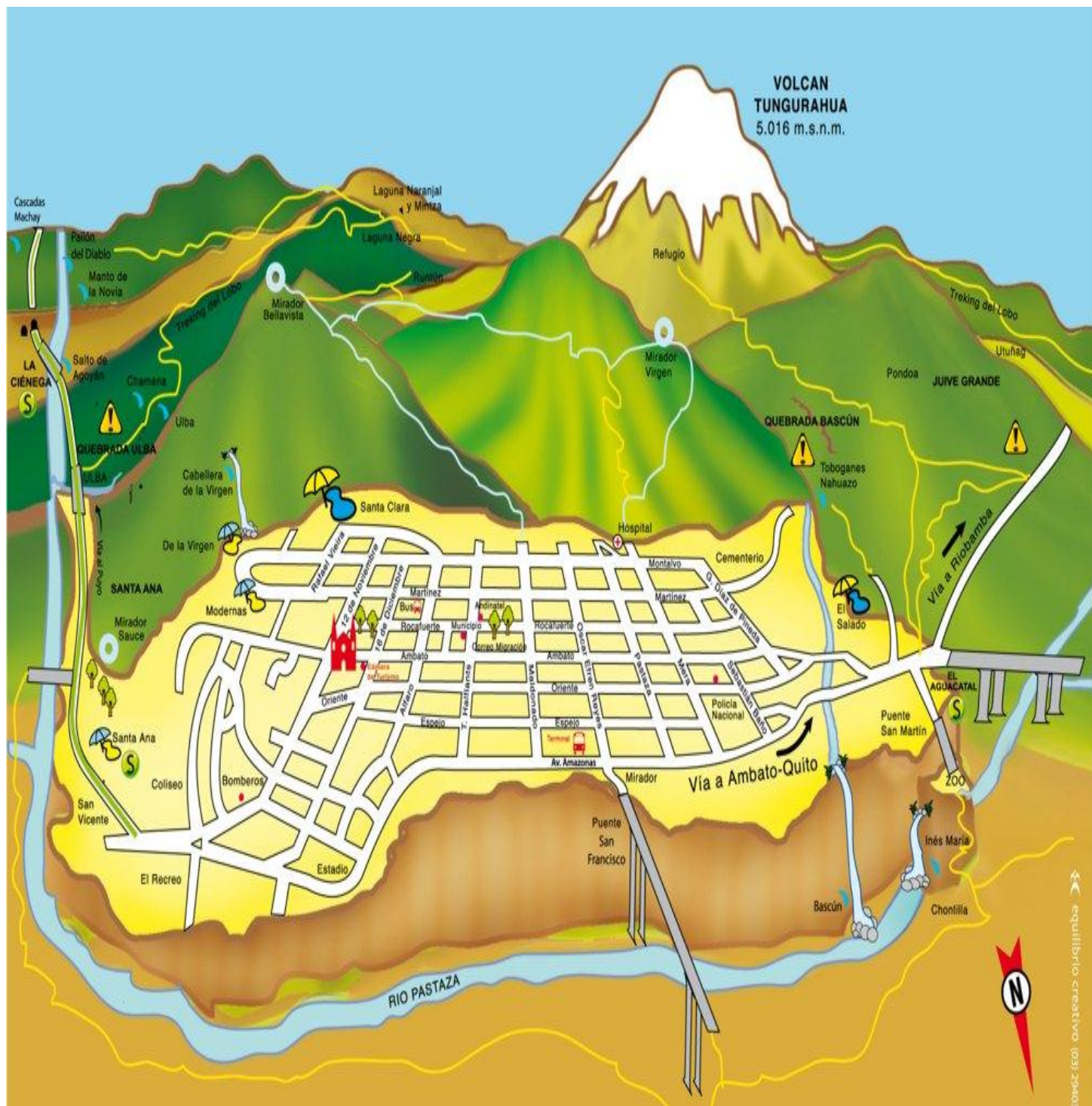
Según datos investigados por el Municipio de Baños de Agua Santa y su Departamento de Turismo, en este cantón se practican múltiples deportes de aventura que se ofertan en sus diferentes operadoras turísticas, cuentan con guías experimentados debidamente autorizados que velarán por su seguridad e integridad física, la cual es su principal

prioridad, todas las operadoras cuentan con equipo necesario en óptimas condiciones que le aseguran a usted diversión sin límite.

De igual manera Baños de Agua Santa, según el Informe Estadístico de Ingreso de Extranjeros del Ministerio de Turismo 2010, es la principal ciudad en el Ecuador apta para practicar varios deportes de aventura tales como: rafting, kayaking, canyoning, escalada en roca, salto de puentes, paseos a caballo, caminatas ecológicas, ciclismo de montaña, andinismo, camping, parapente, entre otros.

Más adelante se detallará detenidamente este tipo de turismo.

MAPA GEOGRÁFICO DE BAÑOS



Fuente: <http://www.revistabanhos.com/wp-content/uploads/2010/12/Mapa-Ciudad-de-Ba%C3%B1os.jpg>

I - TUR BAÑOS (OFICINA DE INFORMACIÓN TURÍSTICA)



Es un servicio de información y atención al turista ya sea para el turista nacional y extranjero mediante una plataforma múltiple de atención.

Da una asesoría e información al turista de las diferentes opciones que se puede encontrar en esta ciudad.

También colabora con la distribución de material turístico de la zona como revistas, libros, folletos y mapas.

Para dar a conocer mucho más las actividades que se realizan en baños el I Tur planifica la realización de campañas en los grandes medios masivos (Internet, TV, Radio, Revistas, etc.)

La Idea básica de producto es transmitir el posicionamiento de Baños y la idea de su megadiversidad a través de su oferta de productos turísticos

3.3.- TURISMO DE AVENTURA

Turismo de aventura se entiende como los viajes que tienen el fin de realizar actividades recreativas deportivas asociadas a desafíos impuestos por la naturaleza, donde se participa de la armonía con el medio ambiente, respetando el patrimonio natural, cultural e histórico, y no tiene carácter competitivo.

3.3.1.- ESCALADA – CLIMBING




Imagen tomada por Geovanny Romo Sánchez, Geotours, Baños 2010

Es una actividad deportiva que consiste en realizar ascensos sobre paredes de fuerte pendiente valiéndose de la fuerza física propia y, por lo general, utilizando como única ayuda un calzado especial.

Fuente: <http://winweb05.lacoctelera.net/post/2007/05/12/que-es-escalada>

3.3.2.- CICLOTURISMO



Fuente: http://www.lunaruntun.com/espanol/adventures_biking.htm

Actividad que consiste en el recorrido de un área urbana, rural o ambiente natural en bicicleta, generalmente por caminos o senderos rústicos a campo traviesa.

(Fuente: Norma Técnica Ecuatoriana de Turismo de Aventura 2010, Glosario)

3.3.3.- PASEO A CABALLO – HORSEBACKRIDING



<http://www.lunaruntun.com/images/photos/horse.jpg>

Es una actividad de turismo de aventura que utiliza caballos y que permite acceder a zonas preferentemente agrestes por medio de senderos o rutas identificadas.

(Fuente: Norma Técnica Ecuatoriana de Turismo de Aventura 2010, Glosario)

3.3.4.- CAMINATAS



(Fuente: <http://shw.angelous.fotopages.com/14386614.html>)

Caminata es una marcha donde cada quien va a su propio ritmo, deteniéndose cuantas veces y donde lo deseen.

Se realiza por rutas no marcadas y en zonas donde no hay posibilidad de introducir ningún medio mecánico. El carácter aventurero del trekking o caminata consiste en transitar por geografías recónditas, en zonas aisladas en las que sólo es posible llegar andando.

(Fuente: http://www.mundotrekking.com.ar/manual_trekking/que_es_trekking.htm)

3.3.5.- CANYONING



Imagen tomada por Geovanny Romo Sánchez, Geotours, Baños 2010

Actividad cuyo fin es el descenso y ascenso de cañones, cascadas y cursos de agua, de diverso nivel de dificultad y compromiso, mediante el uso de técnicas de escalada, tales como rapel, cruces con cuerda, anclajes y aseguramiento bajo caídas de agua.

(Fuente: Norma Técnica Ecuatoriana de Turismo de Aventura, 2010, Glosario)

3.3.6.- CANOPY



Imagen tomada por Geovanny Romo Sánchez, Geotours, Baños 2010

Es una actividad cuyo fin es desplazarse entre dos puntos fijos sobre un barranco ligero, arroyo o similar, empleando poleas y arneses, sobre un cable o cuerda dinámica o semi estática, sujeto entre dichos puntos, para que las poleas se deslicen por gravedad o en forma manual.

(Fuente: Norma Técnica Ecuatoriana de Turismo de Aventura, 2010, Glosario)

3.3.7.- SALTO DE PÉNDULO – PUENTING (Baños)



Imagen tomada por Geovanny Romo Sánchez, Geotours, Baños 2010

Consiste en el lanzamiento al vacío, atado a los tobillos o cualquier parte del cuerpo, desde un puente considerablemente alto

(Fuente: Norma Técnica Ecuatoriana de Turismo de Aventura, 2010, Glosario)

3.3.8.- ARBORISMO (Socorro)



(Imagen tomada de inema.com.br.gallery)

Actividad que consiste en desplazarse entre dos puntos fijos a través de dos puntos colgantes o estructuras similares, manteniendo el equilibrio, sujeto a una línea de seguridad a través de un mosquetón. El desplazamiento puede ser vertical u horizontal.

(Fuente: Norma Técnica Ecuatoriana de Turismo de Aventura, 2010, Glosario)

3.3.9.- RAFTING



Imagen tomada por Geovanny Romo Sánchez, Geotours, Baños 2010

Actividad que consiste en navegar ríos de aguas blancas, con una embarcación apropiada para tal fin (balsa inflable o "raft"), sin otro medio de propulsión y control de la embarcación que el generado por los mismos navegantes con el empleo de remos.

(Fuente: Norma Técnica Ecuatoriana de Turismo de Aventura, 2010, Glosario)

3.3.10.- KAYAKING



Imagen tomada por Geovanny Romo Sánchez, Geotours, Baños 2010

Es un deporte que se practica con una embarcación angosta y alargada, especializada para sortear rápidos y realizar largas travesías. Estas embarcaciones van guiadas, maniobradas y propulsadas por acción humana a través de remos de doble pala

(Fuente: Norma Técnica Ecuatoriana de Turismo de Aventura, 2010, Glosario)

3.3.12.- PARAPENTE



Imagen tomada por Geovanny Romo Sánchez, Geotours, Baños 2010

Actividad en la cual se utiliza el parapente, el cual es un planeador sin estructura rígida primaria, que puede ser transportado, despegado y aterrizado a pie, empleando únicamente la propia energía del piloto.

(Fuente: Norma Técnica Ecuatoriana de Turismo de Aventura, 2010, Glosario)

3.4.- EQUIPOS

Anclajes: Puntos de contención, los cuales pueden ser naturales o artificiales, son usados para fijar las cuerdas. Es utilizado para practicar canopy, canioning, escalada.

(Fuente: Norma Técnica Ecuatoriana de Turismo de Aventura, 2010, Capítulo 1, Términos Técnicos)



Fuente: http://alditor.net/images/ANCLAJE_METALICO.JPG

Aperos: Conjunto de instrumentos y herramientas utilizados para la cabalgadura. Por ejemplo cabezadas, riendas, silla de montar, estribos, otros.

(Fuente: Norma Técnica Ecuatoriana de Turismo de Aventura, 2010, Capítulo 1, Términos Técnicos)



Fuente: http://1.bp.blogspot.com/_VtkfKXCDDO0/S6UHSV7QAnI/AAAAAAAAAJA/nUmggL7ZQxY/S760/100_7881.JPG

Arnés de cintura: Consta principalmente de un cinturón con unos aros en la parte superior del muslo para una correcta sujeción en caso de caída en actividades de riesgo. Dispone a su vez de un arco de amarre en la parte delantera del cinturón, que es desde donde se sujeta al usuario del arnés. Su diseño permite una máxima estabilidad y evitar posibles daños colaterales de una caída desde una altura moderada.

(Fuente: Norma Técnica Ecuatoriana de Turismo de Aventura, 2010, Capítulo 1, Términos Técnicos)



Fuente: http://es.wikipedia.org/wiki/Arn%C3%A9s_de_cintura

Ascendedores: Elementos de progresión que pueden ser de uso manual, ventral o pedal y que se utilizan para poder subir por una cuerda.

(Fuente: Norma Técnica Ecuatoriana de Turismo de Aventura, 2010, Capítulo 1, Términos Técnicos)



Fuente: <http://www.euroadventure.cl/productos%5CAD-10%5B1%5D.jpg>

Balsa - raft: Embarcaciones apropiadas para la actividad de descenso en balsa o rafting del tipo auto desagüe.

(Fuente: Norma Técnica Ecuatoriana de Turismo de Aventura, 2010, Capítulo 1, Términos Técnicos)



Fuente: http://img.nauticexpo.com/images_ne/photo-g/4-person-raft-52664.jpg

Casco: forma de prenda protectora usada en la cabeza y hecha generalmente de metal o de algún otro material resistente, típicamente para la protección de la cabeza contra objetos que caen o colisiones a alta velocidad.

(Fuente: Norma Técnica Ecuatoriana de Turismo de Aventura, 2010, Capítulo 1, Términos Técnicos)



Fuente: <http://es.wikipedia.org/wiki/Casco>

Cintas: Tejido largo y estrecho en forma de tira, flexible y resistente, utilizado para atar.

(Fuente: Norma Técnica Ecuatoriana de Turismo de Aventura, 2010, Capítulo 1, Términos Técnicos)



Fuente: http://2.bp.blogspot.com/_j4jqC3TJwhA/SX869pladGI/AAAAAAAAATA/INPD4nHWxyQ/s400/Cintas+Disipadoras.jpg

Cordón: Parte de cuerda de ocho milímetros o menos de diámetro y longitud de hasta tres metros, que se utiliza como elemento de seguridad para realizar un anclaje en caso de emergencia.

(Fuente: Norma Técnica Ecuatoriana de Turismo de Aventura, 2010, Capítulo 1, Términos Técnicos)



Fuente: <http://rhotel-chile.cl/fotos%20seguridad/cordin.JPG>

Correas – straps: Correas utilizadas para agarrar con seguridad los equipos cargados en la balsa.

(Fuente: Norma Técnica Ecuatoriana de Turismo de Aventura, 2010, Capítulo 1, Términos Técnicos)



Fuente: http://www.builtbywendy.com/onlineshop/skins/default/en/images/GUITAR-STRAPS_ALL_MAIN.jpg

Chaleco salvavidas: Dispositivo de flotación personal aprobado por la autoridad competente y específico para la actividad.

(Fuente: Norma Técnica Ecuatoriana de Turismo de Aventura, 2010, Capítulo 1, Términos Técnicos)



Fuente: http://farm4.static.flickr.com/3600/3523738554_d020882cf5.jpg

Cuerda: material elaborado de largas fibras, enrollado o fuertemente trenzado para obtener resistencia elástica para poder arrastrar a los objetos pesados.

(Fuente: Norma Técnica Ecuatoriana de Turismo de Aventura, 2010, Capítulo 1, Términos Técnicos)



Fuente: http://www.materialdeescalada.com/css/archivos/ar_imagenes_1538_cuerda-escalada-anna-sacidkordas_2.jpg

Descendedores: Elementos de seguridad, de uso ventral y que se utilizan para controlar el descenso por una cuerda.

(Fuente: Norma Técnica Ecuatoriana de Turismo de Aventura, 2010, Capítulo 1, Términos Técnicos)



Fuente: http://www.macayaseguridad.cl/images/productos/descendedores/descendedor_ocho_grande.jpg

Deysi: Cinta utilizada como un elemento de ayuda para ascender por cuerdas fijas con ascendedores o como medio de anclaje de largo regulable.

(Fuente: Norma Técnica Ecuatoriana de Turismo de Aventura, 2010, Capítulo 1, Términos Técnicos)



Fuente: http://avista.com.ar/store/images/nylon_daisy.jpg

Estribo: Cinta con peldaños que se utiliza como elemento de progresión.

(Fuente: Norma Técnica Ecuatoriana de Turismo de Aventura, 2010, Capítulo 1, Términos Técnicos)



Fuente: <http://www.goma2.net/286-258-large/estribo-de-cinta-5-peldanos-de-fixe.jpg>

Mosquetones: Clip de gran resistencia para asegurar cualquier cosa dentro o fuera de la embarcación y es empleado en procedimientos de rescate.

(Fuente: Norma Técnica Ecuatoriana de Turismo de Aventura, 2010, Capítulo 1, Términos Técnicos)



Fuente: <http://www.fegal.com/imagenes-productos/rescate-vertical/318511.jpg>

Polea: Es una rueda móvil alrededor de un eje, con un canal o garganta en su circunferencia, a través del cual pasa la línea.

(Fuente: Norma Técnica Ecuatoriana de Turismo de Aventura, 2010, Capítulo 1, Términos Técnicos)



Fuente: <http://www.worldmarine.es/catalog/images/polea%20foto%202a.jpg>

Towline o Flipline: Cinta plana, tubular o cuerda, al menos de dos metros de largo que va acompañada de un mosquetón de uno de sus extremos, empleada para volver a posición normal una embarcación que se haya volcado.

(Fuente: Norma Técnica Ecuatoriana de Turismo de Aventura, 2010, Capítulo 1, Términos Técnicos)



Traje de Neopreno: Es un traje especial elaborado con policloropreno que es un tipo de caucho sintético elástico que sirve como aislante térmico en la realización de deportes en donde haya cambios de temperatura.

(Fuente: Norma Técnica Ecuatoriana de Turismo de Aventura, 2010, Capítulo 1, Términos Técnicos)



Fuente: http://repositorio2.masoportunidades.com.ar/ARG01/9/140/11153229/fotos//11153229_3_2010928_15_0_0.jpg

4.- ANÁLISIS COMPARATIVO

A continuación se procederá a realizar el análisis comparativo de los servicios que se brindan para los deportes de aventura en la ciudad de Socorro en Brasil y la ciudad de Baños de Agua Santa en Ecuador.

Para esto debemos tomar en cuenta diferentes aspectos como la diversidad, los riesgos controlables y la participación e integración, teniendo en cuenta similitudes y diferencias de cada uno de ellos en estas ciudades, además los sitios en donde se los puede realizar, el equipo que se requiere para cada uno de los deportes y que debe llevar el turista para las actividades.

a) Diversidad

Según la Asociación Brasileña de Empresas de Turismo de Aventura es importante tener una variedad de actividades de aventura y ubicar los diferentes lugares en donde se los puede realizar, además se debe tomar en cuenta que cada actividad tiene diferentes niveles de dificultad y desafío, que consiste en los procedimientos y la utilización de equipos específicos. La diversidad de actividades de turismo de aventura tiende a aumentar por la innovación constante debido al avance tecnológico y la búsqueda de continuos desafíos y experiencias inusuales para una porción significativa de los consumidores.

El segmento se optimiza a través de su capacidad de implementar nuevas tecnologías que se materializan en el equipo y las técnicas que cada día salen al mercado según se explica en la Norma Técnica de Turismo de Aventura 2010, del Ministerio de Turismo de Ecuador.

Por lo tanto, esta característica se presenta en dos enfoques: el primero se encuentra en el rango de posibilidades para el suministro de productos, la otra basada en la complejidad del proceso de planificación, gestión y promoción de este tipo de turismo.

b) Riesgos controlables

Para la Norma Técnica de Turismo de Aventura del Ministerio de Turismo de Ecuador, es importante entender que las actividades de aventura sugieren riesgos controlables

y esfuerzo, que puede variar en intensidad dependiendo de la exigencia de cada actividad y la capacidad física y psicológica de los turistas

c) La participación y la interacción

La práctica de turismo de aventura favorece a mejorar la relación entre los turistas, los turistas con el guía y el conductor, y el turista con el medio ambiente. Por lo tanto, promueve el intercambio de experiencias y el espíritu de camaradería e incluso la aparición de una cultura, con estilos de lenguaje y peculiar.

d) Seguridad

Existen Normas que rigen y controlan la práctica del Turismo de Aventura en Brasil que está a cargo de la Asociación Brasileña de Normas Técnicas y en Ecuador se trabaja con la Norma Técnica Ecuatoriana De Turismo de Aventura. Las mismas que dictan las diferentes normas y directrices para tener una gran experiencia realizando Turismo de Aventura.

Previo a la realización de la actividad, la Norma Técnica Ecuatoriana De Turismo de Aventura ordena a las agencias de viajes operadoras completar al turista o excursionista un formulario de “Declaración de Reconocimiento de Riesgos” que deberá contener la siguiente información:

- Condiciones bajo las cuales se pueden o no realizar la actividad.
- Condiciones físicas mínimas que debe tener el turista o excursionista para realizar la actividad.
- En caso de menores de edad, firma del padre, madre o responsable mayor de edad, autorizando al menor a realizar la actividad y reconociendo los riesgos en representación del menor. Las calidades de padre, madre o responsable mayor de edad deberán ser acreditadas con las correspondientes cédulas de identidad o pasaportes del menor y de quien emite la autorización.
- Riesgos que pueden presentarse durante la realización de la actividad.
- Comportamiento que debe guardar el turista o excursionista durante el desarrollo de la actividad.
- Criterios y consecuencias por abandono del programa, sea voluntario o por decisión de la agencia de viajes operadora.

- Límites de responsabilidad de la agencia de viajes operadora por los daños sufridos por el turista o excursionista que se ocasionen por culpa o negligencia de la operadora.
- Declaración de aptitud psicofísica.
- Tratamientos médicos en curso, si aplica.
- Datos completos del turista o excursionista: nombre, apellido, nacionalidad, número de documento de identidad, correo electrónico, contacto en caso de emergencias, firma.
- Fecha y lugar de otorgamiento de la “Declaración de Reconocimiento de Riesgos” por parte del turista o excursionista.

Con respecto a la Asociación Brasileña de Normas Técnicas, estas normas solamente están abiertas para las diferentes operadoras turísticas y no son de libre acceso para el público

SERVICIOS

A continuación se realizará la comparación de los diferentes servicios que se brindan en la práctica del turismo de aventura, para ello según nuestro criterio y observando que existen diversos lugares para realizarlo lo dividiremos en deportes de tierra, agua y aire.

Deportes de tierra:

- Escalada
- Cicloturismo
- Paseo a caballo
- Caminata
- Canyoning
- Canopy
- Puenting
- Arborismo

Deportes de Agua:



- Rafting
- Kayaking

Deportes de aire:

- Parapente

DEPORTES DE TIERRA

ESCALADA DEPORTIVA – CLIMBING

SOCORRO	BAÑOS
 <p data-bbox="199 929 786 958">http://www.estanciadesocorro.com.br/turismo/esportes/escalada.asp</p>	 <p data-bbox="901 929 1303 958">http://baniosadn.com.ec/images/escalada/2.jpg</p>
<p data-bbox="199 996 419 1025">Escalada en roca</p> <p data-bbox="199 1048 711 1077">Pedra da Bela Vista (Barrio Bela Vista)</p> <p data-bbox="199 1104 448 1133">Parque dos Sonhos</p> <p data-bbox="199 1160 416 1189">Altura: 60 - 90m</p> <p data-bbox="199 1267 443 1296">Escalada en pared:</p> <p data-bbox="199 1323 312 1352">EcoPark</p> <p data-bbox="199 1379 357 1408">Altura: 20m</p>	<p data-bbox="812 996 1038 1025">Escalada en roca</p> <p data-bbox="812 1048 1394 1133">Sector San Martin (100m pasando el eco zoológico)</p> <p data-bbox="812 1160 906 1189">Altura:</p> <p data-bbox="812 1216 943 1245">50 a 80 m</p> <p data-bbox="812 1323 1054 1352">Escalada en pared:</p> <p data-bbox="812 1379 1273 1408">Parque Aventura (Barrio el Recreo)</p> <p data-bbox="812 1435 1002 1464">Altura: 14.5 m</p>
<p data-bbox="376 1603 608 1688">Dificultad Fácil a Moderado</p>	<p data-bbox="976 1603 1224 1688">Dificultad Moderado a Difícil</p>

Quién lo puede realizar:

Personas de cualquier edad a partir de los 10 años en adelante, pero en el caso de menores de edad debe ser autorizado por sus padres o tutores y estar acompañados de ellos.

No pueden realizar este deporte personas que tengan vértigo o con problemas cardiacos, con artritis.

Qué llevar:

- Sombrero o gorra
- Mochila pequeña
- Protector solar
- Repelente de insectos
- Agua.
- Ropa debe cómoda para evitar la captura de movimientos: pantalones largos (de preferencia de lycra de algodón o sudadera) y zapatos con suela anti deslizante.

Equipo suministrado:

Según las operadoras turísticas ubicadas en las ciudades de Socorro y Baños, se suministran los siguientes equipos

- Cascos
- Mosquetones
- Cuerdas de seguridad
- Arnés de cintura
- Bolsa de magnesio
- Zapatos de escalada
- Arneses

Riesgos:

- Caídas

- Torceduras.
- Luxaciones.
- Rompeduras de huesos

CICLOTURISMO

SOCORRO	BAÑOS
 <p data-bbox="245 1447 751 1473">http://www.estanciasocorro.com.br/turismo/esportes/cicloturismo.asp</p>	 <p data-bbox="804 1447 1369 1473">http://banios.com/index.php?option=com_content&task=view&id30&Itemid=35</p>
<p data-bbox="225 1559 336 1592">Ecopark</p> <p data-bbox="225 1615 501 1648">Distancia: 5 a 25 Km</p> <p data-bbox="225 1727 655 1760">Parque Ecológico do Monjolinho</p> <p data-bbox="225 1783 517 1816">Distancia: 10 a 50 Km</p>	<p data-bbox="804 1559 1187 1592">Sendero Mirador de Ventanas</p> <p data-bbox="804 1615 1070 1648">Distancia: 5 a 30 km</p> <p data-bbox="804 1727 1023 1760">Montaña Runtun</p> <p data-bbox="804 1783 1086 1816">Distancia: 10 a 50 km</p>
<p data-bbox="384 1895 616 1928">Dificultad: Medio</p>	<p data-bbox="967 1895 1198 1928">Dificultad: Medio</p>

Quién lo puede realizar:

Personas desde los 18 años y si son menores de edad se necesita un permiso escrito y firmado por los padres o tutores.

Riesgos:

- Caídas
- Calambres
- Torceduras
- Rompeduras de huesos
- Luxaciones.

Qué llevar:

- Mochila pequeña
- Protector solar
- Agua
- Ropa cómoda para no detener el movimiento
- Zapatos con suela antideslizante
- Medias gruesas de algodón.

Equipo suministrado:

Las operadoras turísticas en ambas ciudades suministran el siguiente equipo:

- Una bicicleta adecuada y en excelente estado
- Rodilleras.
- Canilleras.
- Coderas.
- Traje de motocross.
- Pantalón.
- Guantes.

- Dispositivos de comunicación.
- Equipo de orientación (como por ejemplo mapa, brújula, GPS), cuando sea aplicable.

PASEO A CABALLO

SOCORRO	BAÑOS
 <p data-bbox="245 920 751 947">http://www.estanciadesocorro.com.br/turismo/pontosturisticos.asp</p>	 <p data-bbox="911 943 1257 969">http://banios.com/images/galeria/16.jpg</p>
<p data-bbox="440 1061 555 1093">Lugares:</p> <p data-bbox="225 1115 770 1368">Rancho Pompeia Haras Dantinho (Rua Ariodante Beneduzzi – Centro) Horto Municipal (Rod. Dep. Antonio Silvio Cunha Bueno, Km 04)</p>	<p data-bbox="1026 1061 1141 1093">Lugares:</p> <p data-bbox="799 1115 1278 1256">Chamana (lado oriental de baños) Bella Vista (sector Bella Vista) Nahuaso (Lado occidental de Baños)</p>
<p data-bbox="432 1395 563 1426">Duración:</p> <p data-bbox="312 1449 683 1480">Recorridos desde 1 a 4 horas</p>	<p data-bbox="1018 1395 1149 1426">Duración:</p> <p data-bbox="858 1449 1308 1480">1 a 5 horas dependiendo el sendero</p>
<p data-bbox="427 1507 568 1538">Dificultad:</p> <p data-bbox="336 1561 659 1592">Principiante – Moderado</p>	<p data-bbox="1013 1507 1153 1538">Dificultad:</p> <p data-bbox="922 1561 1244 1592">Principiante – Moderado</p>

Quien lo puede realizar.

Dependiendo del grado de dificultad del programa de cabalgata, la edad mínima y máxima deberá especificarse en el mismo, tomando en cuenta los siguientes parámetros según la Norma Técnica de turismo de Aventura de Ecuador y la Asociación Brasileña de Normas Técnicas:

- Programas de dificultad baja: edad mínima 6 años.
- Programas de dificultad media: edad mínima 12 años.
- Programas de dificultad alta: edad mínima 14 años.
- No hay restricción para las personas de tercera edad, siempre y cuando su estado de salud general sea bueno y tengan experiencia en montar a caballo.

Riesgos:

- Caídas
- Torceduras
- Golpes



Qué llevar:

- Ropa cómoda
- Gafas para el sol
- Gorra o sombrero
- Repelente de insectos
- Botella de agua.

Equipo suministrado:

- Casco
- Botas para cabalgar

CAMINATA

SOCORRO	BAÑOS
 <p data-bbox="245 808 775 835">http://www.estanciadesocorro.com.br/turismo/esportes/caminhada.asp</p>	 <p data-bbox="825 801 1362 828">http://banios.com/index.php?option=com_content&task=view&id=23&Item</p>
<p data-bbox="405 925 616 958" style="text-align: center;">Fazenda Fartura</p> <p data-bbox="225 981 456 1014">Duración: 3 horas</p> <p data-bbox="225 1037 440 1070">Dificultad: Fácil</p> <p data-bbox="336 1093 687 1126" style="text-align: center;">Márgenes del Rio do Peixe</p> <p data-bbox="225 1149 464 1182">Duración: 3 Horas</p> <p data-bbox="225 1205 440 1238">Dificultad: Fácil</p> <p data-bbox="347 1261 675 1294" style="text-align: center;">Acampamento Selvagem</p> <p data-bbox="225 1317 440 1350">Duración: 2 días</p> <p data-bbox="225 1373 624 1406">Dificultad: Moderado – Difícil</p> <p data-bbox="411 1429 611 1462" style="text-align: center;">Pico do Serrote</p> <p data-bbox="225 1485 504 1518">Duración: Medio Día</p> <p data-bbox="225 1541 619 1574">Dificultad: Moderado - Difícil</p>	<p data-bbox="922 925 1265 958" style="text-align: center;">Sendero Pailón del Diablo</p> <p data-bbox="820 981 1106 1014">Duración: Medio Día</p> <p data-bbox="820 1037 1034 1070">Dificultad: Fácil</p> <p data-bbox="946 1093 1241 1126" style="text-align: center;">Valle de las Mariposas</p> <p data-bbox="820 1149 1106 1182">Duración: Medio Día</p> <p data-bbox="820 1205 1082 1238">Dificultad: Mediano</p> <p data-bbox="935 1261 1249 1294" style="text-align: center;">El sendero de los Dioses</p> <p data-bbox="820 1317 1142 1350">Duración: Día Completo</p> <p data-bbox="820 1373 1054 1406">Dificultad. Difícil</p> <p data-bbox="970 1429 1217 1462" style="text-align: center;">Trekking del Lobo</p> <p data-bbox="820 1485 1042 1518">Duración: 3 Días</p> <p data-bbox="820 1541 1217 1574">Dificultad: Moderado – Difícil</p>

Quien lo puede realizar:

Dependiendo de los diversos caracteres fisiológicos, que denotan la capacidad de resistencia de los jóvenes, existen las pautas referenciales siguientes, a las que se debe sumar la observación y evaluación personal de los mismos por parte del guía encargado tomando en consideración los siguientes parámetros según la Norma Técnica Ecuatoriana de Aventura:

Edad mínima por nivel de altura

Altura	Edad mínima
Bajo los 3500 metros sobre nivel del mar (msnm)	7 años
Entre 3500 msnm y 4500 msnm	12 años
Entre 4500 msnm y 5500 msnm	13 años
Entre 5500 msnm y 6000 msnm	16 años
Sobre 6000 msnm	18 años

Fuente: Norma Técnica Ecuatoriana de Turismo de Aventura Ministerio de Turismo, Capítulo 9, Trekking y Hiking, Art: 15



Cabe destacar que los diferentes recorridos pueden hacer menores de edad bajo supervisión de sus padres o tutor.

En caso de Brasil las cabalgatas lo pueden realizar cualquier tipo de persona ya que Socorro se encuentra en una planicie y por ese motivo no existen senderos difíciles que dificulten se recorrido.

Que llevar:

- Sombrero o gorra
- Mochila pequeña
- Protector solar
- Repelente de insectos
- Poncho de Agua
- Agua.
- Ropa cómoda para evitar la captura de movimientos: pantalones largos (de preferencia de lycra de algodón o sudadera) y zapatos con suela anti deslizante, calcetines de algodón grueso.

CANYONING

SOCORRO	BAÑOS
 <p data-bbox="272 817 740 837">www.estanciadesocorro.com.br/turismo/esportes/cachoeirismo.asp</p>	 <p data-bbox="826 835 1358 855">http://banios.com/index.php?option=com_content&task=view&id=30&Itemid=35</p>
<p data-bbox="352 938 660 972" style="text-align: center;">Cachoeira do Chapolim</p> <p data-bbox="225 994 379 1028">Nivel: 1 a 3</p> <p data-bbox="225 1050 424 1084">Diámetro: 30m</p> <p data-bbox="225 1106 724 1140">Dificultad: principiantes e intermedios</p> <p data-bbox="365 1218 647 1252" style="text-align: center;">Cachoeira Machado I</p> <p data-bbox="225 1274 331 1308">Nivel: 2</p> <p data-bbox="225 1330 424 1364">Diámetro: 25m</p> <p data-bbox="225 1386 541 1420">Dificultad: principiantes</p> <p data-bbox="349 1498 639 1532" style="text-align: center;">Cachoeira Machado II</p> <p data-bbox="225 1554 331 1588">Nivel: 3</p> <p data-bbox="225 1610 424 1644">Diámetro: 62m</p> <p data-bbox="225 1666 517 1700">Dificultad: intermedio</p>	<p data-bbox="948 938 1235 972" style="text-align: center;">Cascadas de Chamana</p> <p data-bbox="815 994 922 1028">Nivel: 3</p> <p data-bbox="815 1050 1082 1084">Diámetro: 42 metros</p> <p data-bbox="815 1106 1102 1140">Dificultad: intermedio</p> <p data-bbox="967 1218 1214 1252" style="text-align: center;">Cascada San Jorge</p> <p data-bbox="815 1274 922 1308">Nivel:3</p> <p data-bbox="815 1330 1015 1364">Diámetro: 45m</p> <p data-bbox="815 1386 1094 1420">Dificultad: Moderado</p> <p data-bbox="943 1498 1238 1532" style="text-align: center;">Cascada de Cashaurco</p> <p data-bbox="815 1554 954 1588">Nivel: 2 -3</p> <p data-bbox="815 1610 948 1644">Diámetro:</p> <p data-bbox="815 1666 1278 1700">Dificultad: principiante – moderado</p>

Quien puede hacerlo:

Según la Norma Técnica Ecuatoriana de Turismo de Aventura y la Asociación Brasileña de Normas Técnicas esta actividad pueden hacer personas a partir de ocho años dependiendo de la dificultad del programa a realizarse, el turista no debe tener

impedimento físico alguno que no le permita ver, nadar, caminar, trepar, deslizarse u otros movimientos que necesiten el uso de todas sus extremidades.

Riesgos:

- Hipotermia
- Calambres
- Caídas
- Golpes

Que llevar:

- Sandalias o zapatos de deporte livianos
- Traje de baño
- Ropa extra para cambiarse
- Toalla
- Repelente de insectos

Infraestructura y Equipos:

Equipo colectivo:

Para la práctica de este deporte de aventura las operadoras turísticas de ambas ciudades deben tener instalados los siguientes elementos

- Elementos de fijación preinstalados o anclajes predeterminados en los cañones de la ruta.
- 1 cuerda estática de mínimo 50 metros de longitud, especial para canyoning; mínimo de 10,5 milímetros de grosor; con especificaciones UIAA (Unión Internacional de Asociaciones de Alpinismo.).
- 1 cuerda de 30 metros de longitud, de 10,5 milímetros de grosor, con especificaciones UIAA.
- 1 ascendedor UIAA.
- 2 mochilas especiales con desagüe.
- 1 bolsa seca resistente al agua y a choques, usado en especial para cámaras (opcional).

Equipo

Las operadoras turísticas ofrecerán el siguiente equipo para llevar a cabalidad la práctica de este deporte.

- Trajes de neopreno o material equivalente, en caso que las condiciones ambientales lo requieran, de calidad certificada, cuyo espesor debe tener relación con el riesgo de hipotermia, reforzados con protecciones en codos, rodillas y posaderas, que permitan confort y movimiento.
- Chaleco salvavidas, dependiendo de las características del río y del cañón.
- Guantes de goma o PVC de neopreno para aguas muy frías. (si el fuere necesario).
- Casco diseñado para la actividad, de calidad certificada.
- Calzado con base antideslizante.
- Arnés con protector diseñado para canyoning o montaña, de calidad certificada UIAA (Unión Internacional de Asociaciones de Alpinismo).
- 3 cintas express.
- 2 mosquetones de seguridad UIAA2 cordines de 6 o 7 milímetros de grosor y 2 metros de longitud.
- 2 mosquetones simples UIAA.
- 1 T-block o cualquier tipo de autobloqueador UIAA.
- Navaja o cuchillo sin punta.
- 1 ocho (descendedor) UIAA.
- 1 línea de seguridad personal tipo tubular o cinta Daisy-Jane.
- Linterna frontal resistente al agua, con baterías de repuesto, según se requiera.

En el caso del guía, este debe tener equipo adicional como:

- Silbato.
- Sistema de comunicación, con cobertura en el área de operación.
- Botiquín de primeros auxilios.

CANOPY

SOCORRO	BAÑOS
 <p data-bbox="229 875 809 902">http://www.estanciadesocorro.com.br/turismo/esportes/tirolesa.asp</p>	 <p data-bbox="858 875 1353 902">Imagen tomada por Geovanny Romo Sánchez, Geotours, Baños 2010</p>
<p data-bbox="472 943 560 969">Lugar:</p> <p data-bbox="316 994 719 1021">PARQUE DO MONJOLINHO</p>	<p data-bbox="1054 943 1142 969">Lugar:</p> <p data-bbox="858 994 1342 1021">ENCAÑONADO DE SAN MARTIN</p>
<p data-bbox="229 1055 568 1081">Velocidad: 80 a 100 Km/h</p> <p data-bbox="229 1106 624 1133">Duración: de 20 a 39 segundos</p>	<p data-bbox="837 1055 1161 1081">Velocidad: 60 a 70 Km/h</p> <p data-bbox="837 1106 1241 1133">Duración: De 15 a 20 segundos</p>

Quien puede realizarlo:

Personas a partir de 5 años acompañadas por un adulto y personas con un peso máximo de 120 kg.

No apto para personas con vértigo y susceptibles a mareos

Infraestructura:

La agencia operadora debe tener a disposición del turista o excursionista: infraestructura, cuando aplique; y equipo especializado en buen estado de funcionamiento, acorde a la actividad que se realiza. Los requisitos mínimos de equipamiento e infraestructura a cumplir para las actividades de canopy.

- Dispositivo de anclaje (árboles, suelos, torres u otros) con estudio previo de factibilidad para la instalación segura, característica del suelo, estado y edad de los árboles donde se realizarán los anclajes.
- Cables de acero con alma de acero o polipropileno de 3/8 de pulgada o 9,5 mm o mayor; o material equivalente, de calidad certificada.
- Abrazaderas para el diámetro del cable, de calidad certificada.
- Plataformas.
- Tacones protectores.
- Colchonetas de protección en las plataformas.
- Anclajes para auto asegurarse.

Qué llevar:



- Ropa cómoda, para facilitar los movimientos, pantalones cortos, camiseta
- Bloqueador solar,
- Repelente de insectos
- Agua

Equipo suministrado:

- Casco
- Guantes
- Mosquetones
- Arnese
- Frenos.

DEPORTES DE AGUA

RAFTING

<p style="text-align: center;">SOCORRO</p>	<p style="text-align: center;">BAÑOS</p>
 <p>http://www.estanciadesocorro.com.br/turismo/esportes/rafting.asp</p>	 <p>http://baniosadn.com.ec/index.php?option=com_content&task=view&id=82&Itemid</p>
<p style="text-align: center;">RÍO DO PEIXE</p> <p>Clase: 2 – 3 Dificultad: Fácil – Intermedia</p>	<p style="text-align: center;">RÍO PATATE</p> <p>Clase: 2 - 3 Dificultad: fácil - intermedia</p> <p style="text-align: center;">RÍO PASTAZA</p> <p>Clase: 3 – 4 Dificultad: Intermedia</p>
<p>Duración: 1 hora 30 minutos Distancia: 3 a 6 Km</p>	<p>Duración: 2 horas Distancia: 4 a 8 Km</p>

Quien puede realizarlo:

Dependiendo del grado de dificultad del programa de rafting, la edad mínima y máxima deberá especificarse en el mismo, tomando en cuenta la Norma Ecuatoriana de turismo de Aventura se debe tomar en cuenta los siguientes parámetros:

Edad	Grado de Dificultad I	Grado de Dificultad II	Grado de Dificultad III	Grado de Dificultad IV	Grado de Dificultad V
De 5 a 16 años	Si	Si	12 años o más de 80 libras	No	No
De 16 a 18 años	Si	Si	Si	Con autorización de padre, madre o responsable mayor de edad, el cual deberá firmar la Declaración de Reconocimiento de Riesgos en representación del menor.	No
Mayor de 18 años	Si	Si	Si	Si	Si
Habilidad de Natación	Mínima	Mínima	Saber nadar	Nadador confidente	Nadador confidente más buena condición física

Fuente: Norma Técnica Ecuatoriana de Turismo de Aventura Ministerio de Turismo, Capítulo 8, Rafting, Art: 15

Riesgos:

- Hipotermia
- Caídas
- Golpes

Qué llevar:

- Un cambio completo de ropa para la actividad
- Zapatos para el intercambio
- Toalla y artículos de tocador,
- Crema solar
- Repelente de insectos
- Agua.

Equipo suministrado:

Los requisitos mínimos de equipamiento a cumplir para la actividad de rafting son los siguientes:

a. Equipo de rafting para turista:

- chaleco salvavidas para rafting
- Casco para rafting
- Remos cortos
- Ropa térmica (chaquetas, pantalones o trajes de neopreno) en caso de que la temperatura del agua o ambiente lo justifiquen.
- Calzado adecuado (opcional proveer al turista)

b. Equipo de rafting del guía:

- Chaleco salvavidas para rafting
- Casco para rafting
- Remo
- Un flipline
- Navaja de río
- Pito o silbato
- Dos mosquetones
- Bolsa seca



c. Equipamiento de la balsa

- Un Remo de reserva
- Bolsa de rescate con quince metros de cuerda y flotador (mínimo): una por cada bote (hasta grado III) y dos por cada bote (grado IV – V)
- Botiquín de primeros auxilios.
- Inflador o bomba (uno por grupo de rafts)

d. Equipo de rescate básico (varía según el grado de dificultad, característica y duración del programa):

- Por cada viaje, en uno de los botes debe constar:
- Dos mosquetones con seguro
- Dos mosquetones sin seguro
- Dos poleas de por lo menos 1000 kilogramos. de resistencia
- Cuerda estática
- Dos cordinos (7milímetros)
- Cintas tubulares de dos a cinco metros cada una
- Walkie-talkie

KAYAKING

SOCORRO	BAÑOS
 <p data-bbox="277 913 735 943">http://www.youextreme.com/images/notas/kayak.jpg</p>	 <p data-bbox="852 913 1331 936">http://baniosadn.com.ec/index.php?option=com_content&task=view&id=83&Itemid=98</p>
<p data-bbox="411 981 608 1010">RÍO DO PEIXE</p> <p data-bbox="225 1025 368 1055">Clase: 2 – 3</p> <p data-bbox="225 1077 579 1106">Dificultad: Fácil – Intermedia</p>	<p data-bbox="1007 981 1177 1010">RÍO PATATE</p> <p data-bbox="815 1025 932 1055">Clase 2-3</p> <p data-bbox="815 1077 1098 1106">Dificultad: Principiante</p> <p data-bbox="995 1128 1187 1158">RÍO PASTAZA</p> <p data-bbox="815 1180 963 1209">Clase: 3 – 4</p> <p data-bbox="815 1232 1082 1261">Dificultad: Intermedio</p> <p data-bbox="1023 1283 1161 1312">RÍO TOPO</p> <p data-bbox="815 1335 916 1364">Clase: 5</p> <p data-bbox="815 1386 1177 1415">Dificultad: Moderado - Difícil</p> <p data-bbox="963 1438 1219 1467">RÍO VERDE CHICO</p> <p data-bbox="815 1489 963 1518">Clase: 5 – 6</p> <p data-bbox="815 1541 1034 1570">Dificultad: Difícil</p>
<p data-bbox="225 1686 568 1715">Duración: 1 hora 30 minutos</p> <p data-bbox="225 1738 464 1767">Distancia: 3 a 6 Km</p>	<p data-bbox="815 1686 1031 1715">Duración: 2 horas</p> <p data-bbox="815 1738 1054 1767">Distancia: 4 a 8 Km</p>

Qué llevar:

- Un cambio completo de ropa para la actividad
- Zapatos para el intercambio
- Toalla y artículos de tocador,
- Crema solar
- Repelente de insectos
- Agua.

Equipo suministrado:

Los requisitos mínimos de equipamiento a cumplir para la actividad de kayak de río son los siguientes:

a. Equipo de kayak de río para el turista o excursionista:

- chaleco salvavidas
- Casco
- Remo
- Ropa térmica (chaquetas, pantalones o trajes de neopreno) en caso de que la temperatura del agua o ambiente lo justifiquen.
- Calzado adecuado (opcional).

b. Equipo de Kayak de río del Guía:

- Chaleco salvavidas
- Casco
- Remo
- Towline
- Navaja de río
- Silbato
- 2 mosquetones
- Bolsa seca
- Ropa térmica (chaquetas, pantalones o trajes de neopreno) en caso de que la temperatura del agua o ambiente lo justifiquen.
- Calzado adecuado (opcional)

- Botiquín de primeros auxilios.

c. Equipamiento del kayak:

- 1 Remo de reserva modelo ensamblable cada seis turistas o excursionistas.
- Bolsa de rescate con 15 metros de cuerda y flotador (mínimo). Una cuerda extra si la navegación es en lugares remotos.
- Equipo de rescate (varía de acuerdo al grado de dificultad, característica y duración del programa).

DEPORTES DE AIRE

PARAPENTE

SOCORRO	BAÑOS
 <p data-bbox="252 981 774 1010">http://www.estanciadesocorro.com.br/turismo/esportes/parapente.asp</p>	 <p data-bbox="895 981 1299 1010">http://www.parapenteambato.com/gallery</p>
<p data-bbox="371 1093 654 1122">PICO DO CASCAVEL</p> <p data-bbox="427 1137 598 1167">UBICACIÓN:</p> <p data-bbox="379 1189 646 1218">S 022° 35' W 046° 31'</p> <p data-bbox="448 1240 577 1270">ALTITUD</p> <p data-bbox="480 1292 555 1321">520M</p> <p data-bbox="440 1344 585 1373">DESNIVEL</p> <p data-bbox="472 1395 553 1424">450 m</p> <p data-bbox="280 1491 745 1520">MIRANTE PEDRA DA BELA VISTA</p> <p data-bbox="448 1543 577 1572">ALTITUD</p> <p data-bbox="480 1594 555 1624">500M</p> <p data-bbox="440 1646 585 1675">DESNIVEL</p> <p data-bbox="472 1697 553 1727">400m</p>	<p data-bbox="858 1093 1339 1122">OJOS DEL VOLCAN TUNGURAHUA</p> <p data-bbox="1010 1137 1177 1167">UBICACIÓN:</p> <p data-bbox="930 1189 1257 1218">S 01°23'07" - W 078°26'00"</p> <p data-bbox="1026 1240 1161 1270">ALTITUD:</p> <p data-bbox="1010 1292 1177 1321">2460 m.s.n.m.</p> <p data-bbox="1018 1344 1169 1373">DESNIVEL:</p> <p data-bbox="1026 1395 1161 1424">665 metros.</p> <p data-bbox="986 1447 1193 1476">ORIENTACION:</p> <p data-bbox="1050 1498 1137 1527">Oriente</p>
<p data-bbox="339 1753 683 1783">Duración: 10 a 30 minutos</p>	<p data-bbox="930 1753 1265 1783">Duración: 20 a 40 minutos</p>

Quien lo puede realizar:

Todas aquellas personas que tengan una condición física mínima y pesen más de 45 kg. Los menores de edad necesitan autorización notarial de los padres. En la actualidad los participantes del parapente son muy variados encontrándose desde pilotos muy pequeños; 45 kg hasta pilotos de más de 120 kg. Además, las edades son también variadas desde 16 hasta casi 60 años.

No pueden realizarlo personas con vértigo, problemas respiratorios, con enfermedades cardiacas.



- Riesgos:
- Cierres o pegues de la vela.
- Aterrizajes forzosos en otros lugares.
- Vértigo.
- Mareo

Equipo suministrado:

- Arnés
- Walkie-talkie
- Barómetro
- mochila
- Sistemas de flotación
- Casco
- Traje u overol de neopreno

Hay otros deportes de aventura que se realizan solamente en una de las ciudades, así sea Socorro y Baños de Agua Santa, que son importantes en cada una de ellas ya que tienen gran afluencia de turistas que desean realizarlas.

En el caso de la ciudad de Socorro analizaremos el Arborismo y en el caso de la ciudad de Baños se analizará el Puenting.

ARBORISMO – SOCORRO	PUENTING - BAÑOS
 <p>http://www.estanciadesocorro.com.br/turismo/esportes/arvorismo.asp</p>	 <p>http://baniosadn.com.ec/index.php?option=com_content&task=view&id=85&Itemid=100</p>
<p>LUGAR: Kanjo Jango</p> <p>CURSOS: de 150 a 800m</p> <p>ALTURA: De 15 a 30 m del suelo hasta las copas de los árboles</p> <p>Qué llevar:</p> <ul style="list-style-type: none"> • Ropa cómoda • Bloqueador solar • Repelente de insectos • Agua • Cámara <p>Equipo suministrado:</p> <ul style="list-style-type: none"> • Casco • Guantes • Mosquetones • Arnese • Frenos 	<p>LUGARES DONDE REALIZAR: Puente San Francisco y en el Río Blanco</p> <p>VELOCIDAD: 70 a 80 Km/h</p> <p>Quien lo puede realizar:</p> <p>Personas que no tengan problemas cardiacos, respiratorios, que no tengan vértigo. Además que tengan un peso máximo de 120 kg.</p> <p>Riesgos:</p> <ul style="list-style-type: none"> • Rozamientos y fricciones con las cuerdas <p>Equipo suministrado:</p> <p>El equipo necesario para la práctica del Puenting se compone de los siguientes elementos:</p> <ul style="list-style-type: none"> • Cuerdas dinámicas de escalada • Cadenas de acero • Dos "Ochos" descensores • Mosquetón de seguridad. • Arnés. • Un rollo de cordino, • Ropa cómoda • Guantes

También para el estudio comparativo se tomará en cuenta diferentes servicios que van anexos a la realización de los deportes de aventura como transporte, alimentación, operación.

TRANSPORTE

Las actividades de aventura, en muchos casos, están ubicadas en lugares de difícil acceso y normalmente distantes, por lo que se puede requerir diferentes medios de transporte.

En la mayoría de los casos se utiliza transporte terrestre como medio del movimiento turístico. Este medio de transporte debe adecuarse a las características y capacidades de cada sitio.

Además es importante tomar en cuenta la adecuación y mantenimiento de los vehículos

Existen otros tipos de vehículos que se pueden utilizar dependiendo de la actividad que realicemos o el lugar a donde nos dirijamos como autos 4x4, ultraligeros, canoas, bicicletas, etc.

ALOJAMIENTO

Con relación al alojamiento, depende a la duración, a la distancia del lugar en donde se realiza la actividad y el perfil del turista que la práctica.

Muchas de esas actividades incluyen pernoctes en cabañas o casas de la región, proporcionando experiencias especiales al turista, ofreciendo un clima cordial e infraestructura concorde a la experiencia.

Independientemente del tipo de acomodación el confort es esencial y no hay que confundir simplicidad y rusticidad con precariedad.

ALIMENTACIÓN

La alimentación es un aspecto destacado debido a que está relacionada con la integridad física de los turistas. Los cuidados en relación al agua y con los alimentos necesarios y adecuados a cada actividad deben hacer parte del planeamiento de la operación.

En la comida se debe privilegiar la gastronomía del lugar siempre que sea posible, proporcionando a los turistas experiencias significantes de inmersión en los hábitos y maneras de vida de la comunidad local, pudiendo agregar valor a un producto.

En determinadas ocasiones, donde no existe alimentación en el lugar, los alimentos son transportados y consumidos posteriormente, en esos casos es preciso poner mucha atención para evitar productos perecederos.

CONDUCCIÓN

La conducción se refiere al acompañamiento y orientación del turista en lo que se refiere a la práctica de cierta actividad de aventura. Debe ser realizada por profesionales capacitados en cada práctica que se proponga conducir, para una operación segura y responsable.

La importancia de ese proveedor de servicios se refleja en cumplir normas de seguridad y dar información adecuada para el cumplimiento de la actividad. Además se debe reflejar habilidades técnicas referentes a las actividades de aventura y también debe presentar actitudes y atributos como postura, empatía, condicionamiento físico y otras.

Para el mejor manejo de la conducción de las diferentes actividades de deportes de aventura existen varias operadoras turísticas en las ciudades de Socorro y Baños.

SOCORRO	BAÑOS
Aui Mauê Rafting	Adventure Equatorlands
Base 55 Turismo e Expedições	Agencia de Viajes y hoteles Juri Juri
Campo dos Sonhos	Alexanders Tours Cia. Ltda.
EccoPark Turismo de Aventura	Adventursndes Cia. Ltda.
Kango Jango	Baños Xtreme Sports
Parque dos Sonhos	Deporturis
Ríos de Aventura	LLanganates Expediciones Cia. Ltda.
http://www.estanciadesocorro.com.br/servicos/operadoras/	http://baniosadn.com.ec/index.php?option=com_content&task=view&id=92&Itemid=107

La agencia de viajes operadora debe tener un “Plan de Operaciones de la Actividad” que oferta, el cual debe contener la siguiente información:

- Descripción de los programas.
- Características generales del destino: condiciones geográficas, clima, y aspectos culturales, cuando aplique.
- Grados de dificultad.
- Itinerario y duración de la actividad.
- Croquis de recorridos.
- Condiciones bajo las cuales se puede o no realizar la actividad, según aplique.
- Condiciones físicas y edad mínima del turista o excursionista para realizar los programas.
- Comportamiento y medidas de seguridad que debe cumplir el turista o excursionista.
- Equipo personal necesario.
- Política de precios y forma de pago.
- Políticas de cancelación del servicio.
- Acciones para disminuir el impacto ambiental en donde se desarrollará la actividad, si aplica.

EQUIPOS

La práctica responsable y segura de las actividades de aventura exige el uso de equipos conforme a las normas nacionales e internacionales con las especificaciones técnicas claras e información sobre el origen, fabricación y validez.

Deber ser necesario observar en la operación de campo algunos equipos básicos tales como recursos de comunicación, recursos de orientación (mapas, brújulas), material de primeros auxilios, recipiente para agua e instrumentos para actividades específicas.

Los equipos deben ser proporcionados en cantidad suficiente para el grupo, en estado de conservación adecuado y que tengan los requisitos técnicos y de seguridad para cada actividad. El uso de equipos incide en costos de operación destacando que la economía de los recursos no puede reflejarse en la seguridad y calidad de los productos.

5. CONCLUSIONES

- Acorde al análisis comparativo entre las ciudades de Socorro en Brasil y Baños en Ecuador, se concluye que ambas poseen una gran potencia, En turismo de deportes de aventura debido a diferentes factores como su ubicación geográfica, hidrografía, orografía, relieve.
- Socorro tiene varios puntos turísticos para prácticas parapente como es el caso de Pedra da Cascavel y Mirante da Bela Vista, a diferencia de Baños que esta actividad se practica solamente en los Ojos del Volcán Tungurahua; en cambio posee gran hidrografía lo que le permite ser una de las principales ciudades para practicar deportes acuáticos en el Río Pastaza, Río Patate, Río Topo y Río Verde Chico y todo lo contrario pasa en Socorro ya que esta solamente está entrecruzada solo por el Río Do Peixe.
- Se elaboró el cuadro comparativo de los deportes de aventura que se realizan en las ciudades de Socorro en Brasil y de igual manera en Baños de Ecuador, en el cual se tomó en cuenta diferentes factores que ayudan a tener una buena práctica de estos deportes como son la diversidad, riesgos controlables, la participación y la interacción del turista, y por último las seguridades que deben tomarse al realizarse estas actividades. Además para la realización de este cuadro se tomó en cuenta las diferentes actividades que se realizan en ambas ciudades y para hacer más fácil su entendimiento se las dividió dependiendo del lugar en donde se las realiza como es el caso de deportes de tierra, agua y aire.
- También se tomó en cuenta otros aspectos para realizar un cuadro comparativo como por ejemplo que personas pueden o no realizar dicha actividad, los posibles riesgos tienen, que se debe llevar y que equipo se utiliza para realizar las diferentes actividades. De igual manera para poder tener una mejor experiencia en la práctica de los deportes de aventura es necesario utilizar diferentes servicios anexos que son de gran importancia a la hora de practicar las diferentes actividades como por ejemplo el transporte que es fundamental ya que diferentes atractivos no son fáciles de acceder, el alojamiento debido a que diferentes actividades pueden durar varios días o de igual manera se encuentran alejadas de los centros urbanos, la alimentación dependiendo de duración de las actividades, la conducción que se refiere a contratar los servicios de una agencia de viajes especializadas que deben estar registradas y de un guía para garantizar la seguridad de la práctica, la

utilización de equipos que deben tener un control de calidad permanente para que no ocurra ninguna desgracia o fallo mientras se realiza algún deporte y por último los departamentos de turismo que son encargados de brindar información acerca de los diferentes puntos turísticos que se encuentran en la ciudad y que servicios pueden encontrar en esta.

- Observando la ubicación geográfica de cada una de las ciudades Socorro posee una ventaja sobre Baños de Agua Santa, ya que esta ciudad brasileña se encuentra en un lugar en donde no existe un gran riesgo de que ocurra algún desastre natural que en el caso de Baños está en constante riesgo debido a la actividad del Volcán Tungurahua.

6.- RECOMENDACIONES

- Utilizar los diferentes servicios de información para poder tener una idea de las diferentes actividades que se pueden practicar en estas ciudades y en qué temporada se pueden realizar.
- Realizar una investigación de los diferentes atractivos turísticos de ambas ciudades para de esta manera fomentar la práctica del turismo de aventura por medio de propaganda ya sea por medio de la web, en los centros de información turística y también en ferias realizadas fuera del país como por ejemplo Feria Internacional de Turismo de España (FITUR), Feria Internacional Turismo de Berlín (ITB), Feria de Turismo de las Américas en Río de Janeiro, Feria Internacional de Turismo del Ecuador (FITE), además en la Convención Nacional de Turismo, se promueve de este modo el Turismo Interno.
- Para la realización de estas actividades se aconseja regirse a las diferentes normas de seguridad dictadas por la Norma Técnica Ecuatoriana de Turismo de Aventura y la Asociación Brasileña de Normas Técnicas.
- Si se va a practicar el Turismo de Aventura se recomienda practicarlo sin crear un impacto negativo en el medio en donde se lo va a realizar siguiendo normas de aseo, cuidado de la flora y fauna del lugar y respetando al medio ambiente.
- Para que la experiencia sea inolvidable y no ocurra contratiempos es aconsejable utilizar los diferentes servicios que se han detallado, pero es importante que estos estén debidamente registrados, para esto se puede ingresar en los catastros de los Ministerios de Turismo que consisten en los registros de los diferentes servicios que posee el país en donde consta el nombre de la empresa o atractivo, ubicación, nombre del dueño, etc.

BIBLIOGRAFÍA

- Gobierno de la República de Brasil – “Libro de Turismo de Aventura”, 2010, Brasil.
- GONZÁLES SUÁREZ Federico - “Historia General de la República del Ecuador”, Edición digital: Alicante: Biblioteca Virtual Miguel de Cervantes, 2004, España.
- Ministerio de Turismo del Ecuador – “Norma Técnica Ecuatoriana de Turismo de Aventura”, 2010, Ecuador
- Municipio de Baños de Agua Santa – “Revista Baños”, Efecé Publicidad, 2010, Ecuador.
- VIEIRA, León María, Baños de Agua Santa, Centro Internacional de Turismo, Síntesis Editorial, 2001, Ecuador

NETGRAFÍA

- http://baniosadn.com.ec/index.php?option=com_content&task=view&id=59&Itemid=77
- http://baniosadn.com.ec/index.php?option=com_content&task=view&id=92&Itemid=107
- http://baniosadn.com.ec/index.php?option=com_content&task=view&id=89&Itemid=104
- http://baniosadn.com.ec/index.php?option=com_content&task=view&id=61&Itemid=80
- http://baniosadn.com.ec/index.php?option=com_content&task=view&id=59&Itemid=77
- http://baniosadn.com.ec/index.php?option=com_content&task=view&id=68&Itemid=87
- http://baniosadn.com.ec/index.php?option=com_content&task=view&id=82&Itemid=97
- http://baniosadn.com.ec/index.php?option=com_content&task=view&id=83&Itemid=98
- http://baniosadn.com.ec/index.php?option=com_content&task=view&id=84&Itemid=99

- http://baniosadn.com.ec/index.php?option=com_content&task=view&id=85&Itemid=100
- http://baniosadn.com.ec/index.php?option=com_content&task=view&id=87&Itemid=102
- http://baniosadn.com.ec/index.php?option=com_content&task=view&id=76&Itemid=91
- http://baniosadn.com.ec/index.php?option=com_content&task=view&id=136&Itemid=125
- <http://www.brasil.gov.br/para/estudiante/poblacion>
- <http://www.brasil.gov.br/sobre/geografia-1/clima/diversidad-regional-2>
- <http://www.brasil.gov.br/sobre/brasil-1/estado-brasileno/territorio-2>
- http://www.camaradeturismo.com/index.php?option=com_content&task=view&id=17&Itemid=30
- <http://www.ecuador.org/nuevosite/informacionecuador.php>
- <http://www.ecuador.org/nuevosite/informacionecuador.php>
- <http://www.estanciadesocorro.com.br/localizacao/default.asp>
- <http://www.estanciadesocorro.com.br/cidade/ficha.asp>
- <http://www.estanciadesocorro.com.br/turismo/turismoaventura.asp>
- <http://www.estanciadesocorro.com.br/turismo/esportes/arvorismo.asp>
- <http://www.estanciadesocorro.com.br/turismo/esportes/cicloturismo.asp>
- <http://www.estanciadesocorro.com.br/turismo/esportes/tirolesa.asp>
- <http://www.estanciadesocorro.com.br/turismo/esportes/caminhada.asp>
- <http://www.estanciadesocorro.com.br/turismo/esportes/arvorismo.asp>
- <http://www.estanciadesocorro.com.br/turismo/esportes/acquaride.asp>
- <http://www.estanciadesocorro.com.br/turismo/esportes/boiacross.asp>
- <http://www.estanciadesocorro.com.br/turismo/esportes/canionismo.asp>
- <http://www.estanciadesocorro.com.br/turismo/esportes/espeleoturismo.asp>
- <http://www.estanciadesocorro.com.br/turismo/esportes/cachoeirismo.asp>
- <http://www.estanciadesocorro.com.br/turismo/esportes/ducking.asp>
- <http://www.estanciadesocorro.com.br/turismo/esportes/cicloturismo.asp>
- <http://www.estanciadesocorro.com.br/turismo/esportes/offroad.asp>
- <http://www.estanciadesocorro.com.br/turismo/esportes/rafting.asp>

- <http://www.estanciadesocorro.com.br/turismo/esportes/tirolesa.asp>
- <http://www.estanciadesocorro.com.br/turismo/esportes/caminhada.asp>
- <http://www.estanciadesocorro.com.br/turismo/esportes/asadelta.asp>
- <http://www.estanciadesocorro.com.br/turismo/pontosturisticos.asp>
- <http://www.explored.com.ec/ecuador/informa.htm>
- <http://www.inamhi.gov.ec/html/inicio.htm>
- http://www.municipiobanos.gov.ec/index.php?option=com_content&view=article&id=98&Itemid=95
- http://www.municipiobanos.gov.ec/index.php?option=com_content&view=article&id=97&Itemid=96
- <http://www.socorro.sp.gov.br/dados.asp>
- <http://www.socorro.tur.br/turismo/aventura/default.asp>
- http://www.turismo.gov.br/turismo/noticias/todas_noticias/20110228.html
- http://www.turismo.gob.ec/documentos/ProyectoBID/PIMTE_2014_Turismo_Internacional.pdf
- http://www.turismo.gob.ec/index.php?option=com_content&task=view&id=1480&Itemid=79

ANEXOS

1.- CRONOGRAMA DE ACTIVIDADES

CRONOGRAMA DE ACTIVIDADES DE LA PASANTÍA INTERNACIONAL

Martes 14 de Septiembre

- Embarque hacia Brasil.

Miércoles 15 de Septiembre

- Llegada a Sao Paulo, recepción en el aeropuerto y traslado al Hotel “115”.
- Check in y tiempo libre para descanso.
- Exposición Inaugural “Panorama del Turismo Brasileño” en el salón del hotel.

Jueves 16 de Septiembre

- Salida para las ciudades de Socorro y Serra Negra
- Inauguración Oficial del curso en la Facultad XV de Agosto en Socorro.
- Retorno para Sao Paulo.

Viernes 17 de Septiembre

- Check out, city tour en Sao Paulo.
- Salida para Sao Vicente.
- Check in en el Hotel Ilha Porchat.

Sábado 18 de Septiembre

- Conferencia sobre “Turismo Brasileño”
- Tarde y noche libres.

Domingo 19 de Septiembre

- Día libre para disfrute de playa y otras actividades.

Del lunes 20 al viernes 24 de Septiembre

- Actividades académicas y visitas.

Sábado 25 de Septiembre

- Presentación de trabajos finales y clausura oficial del concurso.
- Salida para Río de Janeiro

Del domingo 26 al martes 28 de Septiembre

- Estadía en Río de Janeiro en Hotel Rua do Rezende
- Salida para el aeropuerto de Sao Paulo.

Miércoles 29 de Septiembre

- Embarque hacia Ecuador.
- Arribo a Ecuador

CRONOGRAMA DE ACTIVIDADES DEL ANALISIS COMPARATIVO

MES	ACTIVIDADES
DICIEMBRE	Recopilación de información sobre Brasil, Socorro, Ecuador y Baños de Agua Santa
	Elaboración de la Introducción, Justificación y Objetivos
	Elaboración del Marco Teórico
ENRERO	Elaboración del Marco Teórico
	Elaboración del Análisis Comparativo
	Viaje hacia la ciudad de Baños de Agua Santa para recopilación de información y fotografías
	Elaboración de conclusiones y recomendaciones
	Presentación del Informe a Tutora para corrección de errores
FEBRERO	Corrección de errores
	Presentación del Informe a Tutora
MARZO	Elaboración de Cronograma de Actividades, Aprendizajes Adquiridos y Recomendaciones
	Presentación del Informe a Tutora

2.- APRENDIZAJES ADQUIRIDOS

La pasantía internacional hacia Brasil fue de gran importancia ya que adquirimos muchos aprendizajes sobre este hermoso país, además es un lugar importante en el turismo mundial debido a que posee varios atractivos turísticos de toda clase ya sea en turismo de playa, turismo de aventura, turismo gastronómico, sus diferentes fiestas, etc.

De igual forma tuvimos la oportunidad de tener diferentes seminarios en los cuales nos explicaron de las diferentes alternativas de promoción que están ejecutando nacional e internacionalmente para dar a conocer a Brasil.

Entre los principales productos que se están promocionando a nivel mundial están la Copa Mundial de la FIFA en el 2014 y las Olimpiadas en Río de Janeiro que se realizará en el 2016.

También tuvimos diferentes salidas y visitas académicas a agencias de viajes en las mismas que tuvimos conferencias sobre cómo funciona una agencia de viajes, cuáles son los turistas que llegan a Brasil y que productos ofrecen las agencias brasileñas al exterior.

De igual manera visitamos hoteles en los cuales tuvimos un recorrido dentro de sus instalaciones y contamos una charla motivacional con uno de sus principales chefs de este hotel.

Además obtuvimos un valeroso aporte a nuestro conocimiento con las visitas a varios atractivos turísticos de las ciudades visitadas como son Sao Paulo, Socorro, Sao Vicente, Santos y Río de Janeiro, pudiendo ampliar nuestros conocimientos de cultura general, historia, geografía y muchos otros ámbitos que en el futuro nos ayudarán a ser mejores profesionales en nuestra carrera de Guía Nacional de Turismo.

3.- RECOMENDACIONES

Se sugiere a Yuntas, Turismo y Eventos los mismos que fueron los encargados de la logística en la visita a Brasil las siguientes recomendaciones:

- No realizar cambios de último momento al cronograma establecido con anterioridad, ya que esto interfiere en el resto de actividades que se van a realizar en los diferentes puntos a visitar.
- Debido a los problemas ocurridos en el primer día del viaje con las habitaciones es aconsejable informarse adecuadamente de los horarios en los cuales los hoteles realizan el check in y el check out a los turistas y no crear dificultades al momento del registro y asignación de habitaciones.
- Contratar hoteles ubicados en lugares seguros y que posean las características y servicios en todas las ciudades a visitar, ya que uno de ellos estaba ubicado en una zona peligrosa de la ciudad en donde era complicado salir a realizar un recorrido debido a la inseguridad.
- Revisar que el estado de las habitaciones en cada uno de los hoteles estén en las mejores condiciones para el turista.
- Realizar más visitas técnicas a diferentes atractivos turísticos que tienen mayor relevancia que otros.